

**АДМИНИСТРАЦИЯ МУНИЦИПАЛЬНОГО ОБРАЗОВАНИЯ
ТЕМРЮКСКИЙ РАЙОН**

ПОСТАНОВЛЕНИЕ

от 21.11.2017

№ 1832

г. Темрюк

Об утверждении проекта планировки с проектом межевания территории для строительства объекта: «Газопровод-ввод высокого давления от точки подключения до границы земельного участка, расположенного по адресу: Краснодарский край, Темрюкский район, ст-ца Голубицкая, ул. Курортная, 106»

На основании Федерального закона от 6 октября 2003 года № 131-ФЗ «Об общих принципах организации местного самоуправления в Российской Федерации», статей 42, 43, 45, 46 Градостроительного кодекса Российской Федерации, Устава муниципального образования Темрюкский район, рассмотрев заключение о результатах публичных слушаний от 30 октября 2017 года, **п о с т а н о в л я ю:**

1. Утвердить проект планировки с проектом межевания территории для строительства объекта: «Газопровод-ввод высокого давления от точки подключения до границы земельного участка, расположенного по адресу: Краснодарский край, Темрюкский район, ст-ца Голубицкая, ул. Курортная, 106» (приложения № 1-7).

2. Отделу по взаимодействию со СМИ (Кистанова) официально разместить (опубликовать) настоящее постановление на официальном сайте муниципального образования Темрюкский район в информационно-телекоммуникационной сети «Интернет».

3. Контроль за выполнением настоящего постановления возложить на заместителя главы муниципального образования Темрюкский район Е.П. Пронько.

4. Постановление вступает в силу на следующий день после его официального опубликования.

Глава муниципального образования
Темрюкский район



Ф.В. Бабенков

Приложение № 1
к постановлению администрации
муниципального образования
Темрюкский район
от 21.11.2017 № 183д

СИТУАЦИОННАЯ СХЕМА



Объект проектирования

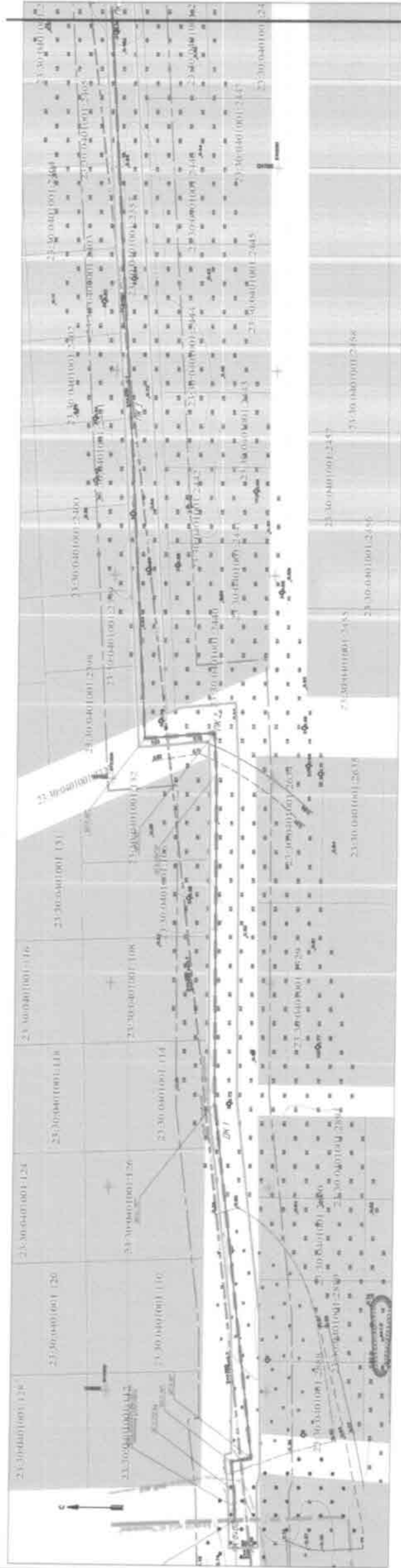
Изм. Кол. Уч. Лист № док. Подпись Дата		Разработ. Широкоролок		05.17	
Проект планировки		Проект планировки		ПП-2 1 1	
Ситуационная схема		Ситуационная схема		ИП Широкоролок Антон Владимирович ИНН 366401095744 ОГРН 101307209283000663 Краснояр, 2016 г.	
Договор № 7924/3-ОПР от 15 мая 2017 года					
Проект планировки с предметом исследования территории объекта "Г. микрорайон-автомобильного двора" выделенная от точки подстанции до границы земельного участка, расположенного по адресу: Красноярский край, Темрюкский район, ст. Голубицкая, ул. Курортная, 106"					
марка		лист		листов	

Заместитель главы
муниципального образования
Темрюкский район

Е.П. Пронько

Приложение № 2
к постановлению администрации
муниципального образования
Темрюкский район
от 21.11.2014 № 1832

ПРОЕКТ ПЛАНИРОВКИ ТЕРРИТОРИИ
М 1:1000



УСЛОВНЫЕ ОБОЗНАЧЕНИЯ

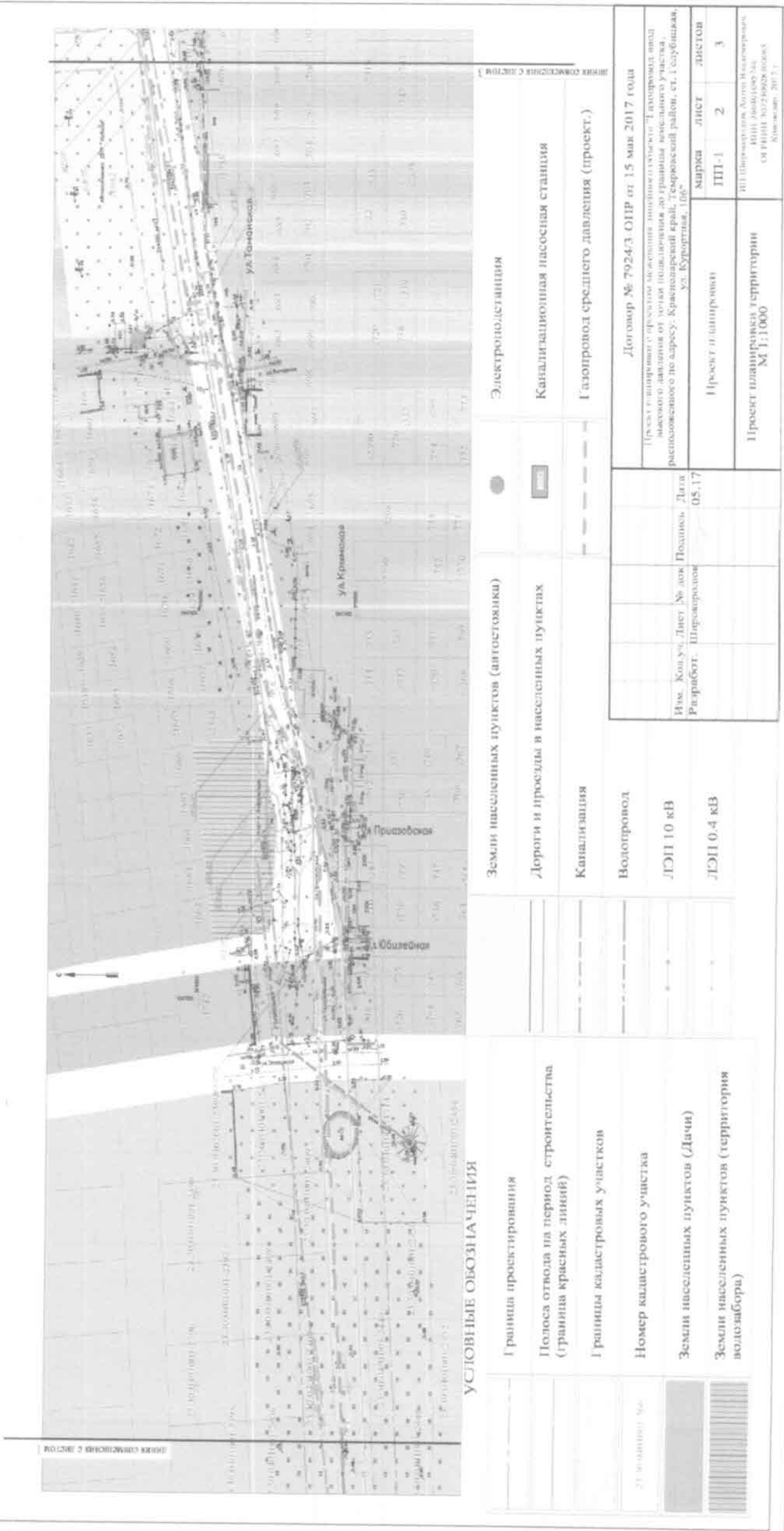
	Граница проектирования		Газопровод среднего давления
	Полоса отвода на период строительства (граница красных линий)		Канализация
	Границы кадастровых участков		Газопровод среднего давления (проект.)
	Номер кадастрового участка		
	Земли населенных пунктов (для сельскохозяйственного использования)		
	Дороги и проезды в населенных пунктах		

Договор № 7924/3-ОИР от 15 мая 2017 года Проект планировки с проектом межевания земельного участка "Газопровод-ввод высокого давления от точки подключения до границы земельного участка, расположенного по адресу: Краснодарский край, Темрюкский район, ст. Голубицкая, ул. Курортная, 106"		марка	лист	листов
Изм. Кол.уч. Лист № док Подпись, Дата Разработ. Широкоров <i>Широкоров</i> 05.17		Проект планировки ПП-1 1 3		
Проект планировки территории М 1:1000		ИИ Широкоров, Алтон Владимирович ИНН 66640109744 ОГРНИП 30723028300665 Краснодар, 2017 г.		

Заместитель главы
муниципального образования
Темрюкский район

Е.П. Пронько

ПРОЕКТ ПЛАНИРОВКИ ТЕРРИТОРИИ
М 1:1000



Заместитель главы
муниципального образования
Темрюкский район

Е.П. Пронько


Имя, Кол.уч., Лист, № док		Полный, Дата	Имя, Лист, № док	
Разработ.		Шароваров	05.17	
Проект планировки территории М 1:1000		Проект планировки		Листы 1, 2, 3
Договор № 7924/3-ОПР от 15 мая 2017 года		Проект планировки территории "Газопровод среднего давления" расположенный по адресу: Краснодарский край, Темрюкский район, ст. 1 с/обушная, ул. Курортная, 106		
ИП Шароваров, Игорь Владимирович ИНН 4604040454 ОГРН 1024602040005 Киевстар, 2017 г.				

Приложение № 4
к постановлению администрации
муниципального образования
Темрюкский район
от 21.11.2017 № 183д

ПРОЕКТ ПЛАНИРОВКИ ТЕРРИТОРИИ
М 1:1000

УСЛОВНЫЕ ОБОЗНАЧЕНИЯ

Граница проектирования	Земли населенных пунктов (автостоянки)
Полоса отвода на период строительства (граница красных линий)	Дороги, проезды, земли не учтенные в ГКН
Границы кадастровых участков	Канализация
Номер кадастрового участка	ЛЭН 10 кВ
Земли населенных пунктов (Дачи)	Водопровод
Земли населенных пунктов (пансионаты)	Газопровод среднего давления (проект.)



Договор № 7924/3-ОПР от 15 мая 2017 года	
И.м. Кол.уч. Лист № док. Подпись. Дата Разработ. Широмородце	Проект планировки
05.17	III-1 3 3
	Проект планировки территории М 1:1000
	ИП Широмородце Аллон Владимирович ИНН 60-01095344 ИНТЕН. ЗАКАЗЫВАТЕЛЬ Краснодар 2017 г.

Заместитель Главы
муниципального образования
Темрюкский район

Е.П. Пронько

Приложение № 5
к постановлению администрации
муниципального образования
Темрюкский район
от 21.11.2017 № 1832

ПРОЕКТ МЕЖЕВАНИЯ ТЕРРИТОРИИ М 1:1000



УСЛОВНЫЕ ОБОЗНАЧЕНИЯ

	Границы кадастровых участков, номера кадастровых участков
	Номер участка Площадь участка
	Ось проектируемого газопровода
	Полоса отвода на период строительства (граница красных линий)
	Номер точки поворота границы земельного участка
	Номер кадастрового участка, попадающего в границы проектирования
	Границы формируемых земельных участков
	Части земельных участков, попадающих в границы планируемого установления сервитута

ТАБЛИЦА Координат

УЧАСТОК 1		УЧАСТОК 2	
N	Координаты	N	Координаты
точка	Y X	точка	Y X
1	1246861.21 510260.96	1	1247063.00 510292.32
2	1246875.40 510261.48	2	1247329.08 510310.14
3	1246884.51 510262.82	3	1247329.51 510301.32
5	1246884.83 510260.64	4	1247066.06 510283.50
4	1246916.93 510261.27	1	1247063.00 510292.32
6	1246970.00 510269.17		
7	1247051.25 510269.69		
8	1247059.19 510270.22		
9	1247057.72 510291.96		
10	1247063.00 510292.32		
11	1247066.06 510283.50		
12	1247067.00 510280.80		
13	1247067.51 510279.02		
14	1247068.77 510261.85		
15	1247051.58 510260.69		
16	1246971.29 510260.17		
17	1246918.24 510252.36		
18	1246879.96 510251.54		
19	1246876.91 510252.60		
20	1246876.22 510252.50		
21	1246863.54 510251.96		
1	1246861.21 510260.96		

/ Договор № 7924/3-ОПР от 15 мая 2017 года	
Проект планировки с проектом межевания земельных участков "Газопровод-ввод высшего назначения от точки подключения до границы земельного участка, расположенного по адресу: Краснодарский край, Темрюкский район, ст. Гурбушка, ул. Курортная, 105"	
Изм. Кал. укл. Лист № док. Подпись Дата	Разработ. Штроссродом 05.17
Проект межевания	ИПМ-1 1 3
Проект межевания территории М 1:1000	ИП Штроссродом Алтын Векторингом ИПМ 206-011092164 СЕРТИФИКАТ № 2320282400045 Краснодар, 2017 г.

Заместитель главы
муниципального образования
Темрюкский район

Е.П. Пронько

Приложение № 6
к постановлению администрации
муниципального образования
Темрюкский район
от 21.11.2017 № 1832

ПРОЕКТ МЕЖЕВАНИЯ ТЕРРИТОРИИ М 1:1000

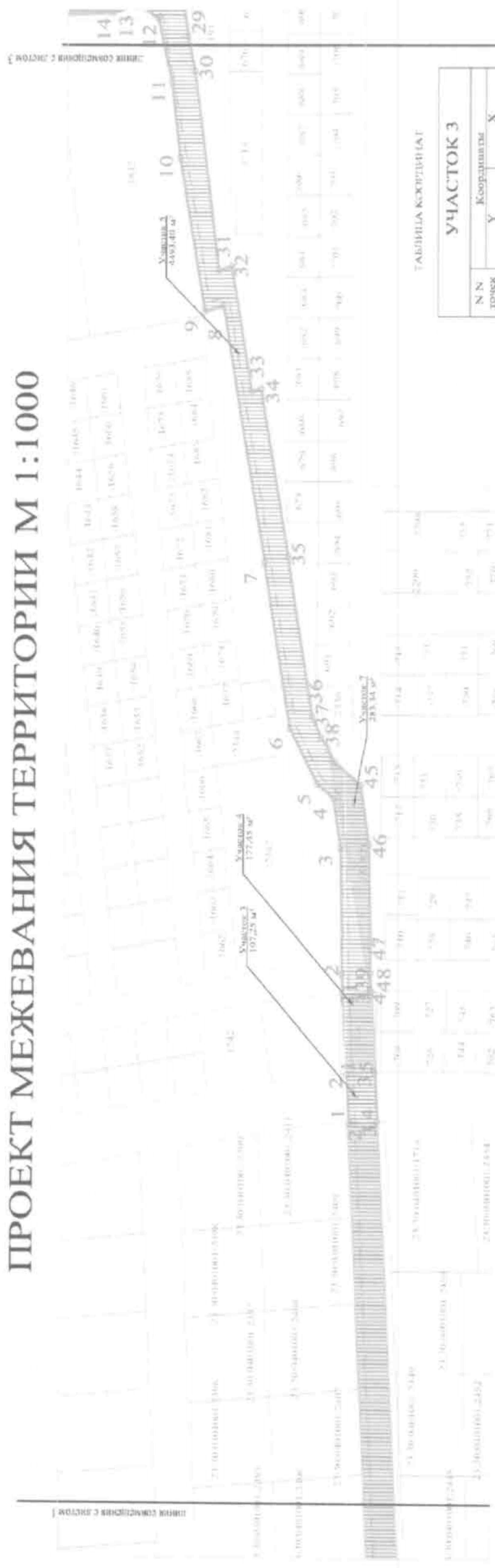


ТАБЛИЦА КООРДИНАТ

N N точек	УЧАСТОК 3	
	Y	X
1	1247329.08	510310.34
2	1247340.95	510311.19
3	1247341.40	510302.24
4	1247329.51	510301.32
1	1247329.08	510310.34

N N точек	УЧАСТОК 4	
	Y	X
1	1247341.09	510311.14
2	1247360.67	510312.87
3	1247361.21	510303.64
4	1247361.22	510303.48
5	1247341.49	510302.09
1	1247341.09	510311.14

УЧАСТОК 5

N N точек	УЧАСТОК 5	
	Y	X
21	1247846.73	510433.95
22	1247867.11	510431.78
23	1247851.72	510429.09
24	1247619.77	510391.98
25	1247610.01	510391.65
26	1247619.17	510387.01
27	1247612.26	510375.03
28	1247604.47	510363.93
29	1247595.46	510362.35
30	1247586.91	510360.23
11	1247584.08	510367.53
12	1247599.76	510371.75
13	1247602.76	510377.15
14	1247601.19	510386.08
15	1247600.71	510400.34
16	1247618.54	510400.95
17	1247888.61	510448.19
18	1247888.64	510449.51
19	1247898.81	510451.34
20	1247900.22	510443.32

УЧАСТОК 7

N N точек	УЧАСТОК 7	
	Y	X
1	1247360.66	510312.47
2	1247365.46	510312.78
3	1247396.38	510313.52
4	1247408.59	510315.75
5	1247412.09	510320.83
6	1247425.65	510329.76
7	1247466.27	510337.93
8	1247529.17	510351.15
9	1247527.94	510357.03
10	1247563.41	510364.91

УСЛОВИЯ ССЫЛКИ

Границы кадастровых участков, номера кадастровых участков	Номер точки поворота границы земельного участка
Номер участка	Номер кадастрового участка, площадью в границах проектирования
Площадь участка	Границы формируемых земельных участков
Ось проектируемого (и ввернутого)	Части земельных участков, выходящих в границы планируемого установления сервитута
Полоса отвода на период строительства (границы красных линий)	

УСЛОВИЯ СВЯЗАННОСТИ

Имя, Кол.уч. Лист № док. Разработ. Шарлотков	Подпись Дата 05.17
--	--------------------

Договор № 7924/3-ОПР от 15 мая 2017 года

Проект межевания территории	М 1:1000
Проект межевания территории	М 1:1000
Проект межевания территории	М 1:1000
Проект межевания территории	М 1:1000

Заместитель главы
муниципального образования
Темрюкский район

Е.П. Пронько

Приложение №7
к постановлению администрации
муниципального образования
Темрюкский район
от 21.11.2017 № 189а


ПРОЕКТ МЕЖЕВАНИЯ ТЕРРИТОРИИ М 1:1000

УСЛОВНЫЕ ОБОЗНАЧЕНИЯ	
	Границы кадастровых участков, номера кадастровых участков
	Номер участка Площадь участка
	Объём проектируемого газопровода
	Полоса отвода на период строительства (границы красных линий)
	Номер точки поворота границы земельного участка
	Номер кадастрового участка, площадью и площадью проектируемой
	Границы формируемых земельных участков
	Части земельных участков, попадающих в границы проектируемого строительства

ТАБЛИЦА КООРДИНАТ

УЧАСТОК 5											
N N точек	Координаты		N N точек	Координаты		N N точек	Координаты		N N точек		
	X	Y		X	Y		X	Y		X	Y
1	1247366.66	510312.47	11	1247586.08	510367.51	21	1247816.73	510413.98	31	1247888.96	510466.73
2	1247365.46	510312.78	12	1247599.76	510321.75	22	1247847.11	510431.78	32	1247802.55	510498.03
3	1247396.38	510313.52	13	1247602.76	510377.15	23	1247831.72	510429.09	33	1247901.55	510597.80
4	1247408.59	510315.75	14	1247603.19	510386.08	24	1247619.77	510401.98	34	1247906.59	510562.71
5	1247412.09	510320.83	15	1247600.71	510400.33	25	1247610.01	510391.65	35	1247907.59	510562.51
6	1247425.65	510329.76	16	1247618.81	510400.95	26	1247610.17	510389.01	36	1247905.80	510497.22
7	1247466.27	510337.93	17	1247688.61	510448.19	27	1247612.26	510375.05	37	1247898.80	510497.41
8	1247529.17	510351.15	18	1247888.64	510449.51	28	1247604.47	510363.93	38	1247892.78	510457.23
9	1247527.94	510357.01	19	1247898.81	510451.34	29	1247595.46	510363.15	39	1247898.81	510451.34
10	1247565.31	510364.91	20	1247900.22	510443.32	30	1247586.91	510400.23	40	1247888.64	510449.51

УЧАСТОК 6											
N N точек	Координаты		N N точек	Координаты		N N точек	Координаты		N N точек		
	X	Y		X	Y		X	Y		X	Y
1	1247888.64	510449.51	1	1247888.64	510449.51	1	1247888.64	510449.51	1	1247888.64	510449.51
2	1247888.96	510466.73	2	1247888.96	510466.73	2	1247888.96	510466.73	2	1247888.96	510466.73
3	1247802.55	510498.03	3	1247802.55	510498.03	3	1247802.55	510498.03	3	1247802.55	510498.03
4	1247901.55	510597.80	4	1247901.55	510597.80	4	1247901.55	510597.80	4	1247901.55	510597.80
5	1247906.59	510562.71	5	1247906.59	510562.71	5	1247906.59	510562.71	5	1247906.59	510562.71
6	1247907.59	510562.51	6	1247907.59	510562.51	6	1247907.59	510562.51	6	1247907.59	510562.51
7	1247905.80	510497.22	7	1247905.80	510497.22	7	1247905.80	510497.22	7	1247905.80	510497.22
8	1247898.80	510497.41	8	1247898.80	510497.41	8	1247898.80	510497.41	8	1247898.80	510497.41
9	1247892.78	510457.23	9	1247892.78	510457.23	9	1247892.78	510457.23	9	1247892.78	510457.23
10	1247898.81	510451.34	10	1247898.81	510451.34	10	1247898.81	510451.34	10	1247898.81	510451.34
11	1247888.64	510449.51	11	1247888.64	510449.51	11	1247888.64	510449.51	11	1247888.64	510449.51



Договор № 7924/3-ОПР от 15 мая 2017 года			
Проект межевания территории участка газопровода-водопровода, расположенного до границы земельного участка, расположенного по адресу: Краснодарский край, Темрюкский район, ст. Голубицкое, ул. Курортная, 106"			
Имя, Кол.уч., Лист, №.док. Подпись, Дата	Имя, Кол.уч., Лист, №.док. Подпись, Дата	Имя, Кол.уч., Лист, №.док. Подпись, Дата	Имя, Кол.уч., Лист, №.док. Подпись, Дата
Разработчик, Шереметов	Шереметов	05.17	
Проект межевания территории		Проект межевания территории	
М 1:1000		М 1:1000	
ИП Шереметов, Алексей Владимирович		ИП Шереметов, Алексей Владимирович	
ИНН 46-04-0045344		ИНН 46-04-0045344	
ОГРНИП 30720028300092		ОГРНИП 30720028300092	
Краснодар, 2017 г.			

Заместитель главы
муниципального образования
Темрюкский район

Е.П. Пронько