

## ОПИСАНИЕ МЕСТОПОЛОЖЕНИЯ ГРАНИЦ

публичного сервитута воздушной линии электропередачи ЛЭП-220 кВ «Создание сухогрузного района морского порта Тамань. Железнодорожные пути, развитие существующей железнодорожной инфраструктуры общего пользования в направлении сухогрузного района морского порта Тамань. Строительство ЛЭП-220 кВ «Тамань – Порт 1, 2 цепь»

(наименование объекта, местоположение границ которого описано (далее - объект))

### Раздел 1

#### Сведения об объекте

Сведения об объекте		
№ п/п	Характеристики объекта	Описание характеристик
1	2	3
1	Местоположение объекта	Краснодарский край, Темрюкский район
2	Площадь объекта +/- величина погрешности определения площади (P+/- Дельта P)	1612069 кв.м ± 474 кв.м
3	Иные характеристики объекта	Публичный сервитут в отношении земель и земельных участков в границах линейного объекта воздушная линия электропередачи ЛЭП-220 кВ «Создание сухогрузного района морского порта Тамань. Железнодорожные пути, развитие существующей железнодорожной инфраструктуры общего пользования в направлении сухогрузного района морского порта Тамань. Строительство ЛЭП-220 кВ «Тамань – Порт 1, 2 цепь» для размещения объекта электросетевого хозяйства регионального значения. Срок публичного сервитута составляет 49 лет и установлен в пользу ПАО "Россети Кубань" Юридический адрес: 350033 Россия, г. Краснодар, ул. Ставропольская, 2А, E-mail: telet@kuben.elektra.ru

## Раздел 2

Сведения о местоположении границ объекта					
1. Система координат <u>МСК-23</u>					
2. Сведения о характерных точках границ объекта					
Обозначение характерных точек границ	Координаты, м		Метод определения координат характерной точки	Средняя квадратическая погрешность положения характерной точки ( $M_t$ ), м	Описание обозначения точки на местности (при наличии)
	X	Y			
1	2	3	4	5	6
Зона1(1)	–	–	–	–	–
1	496803.46	1196363.88	Метод спутниковых геодезических измерений (определений)	0.10	–
2	496803.94	1196454.40	Метод спутниковых геодезических измерений (определений)	0.10	–
3	496633.63	1196551.41	Метод спутниковых геодезических измерений (определений)	0.10	–
4	496632.30	1196688.64	Метод спутниковых геодезических измерений (определений)	0.10	–
5	496630.73	1196853.83	Метод спутниковых геодезических измерений (определений)	0.10	–
6	496628.99	1197035.13	Метод спутниковых геодезических измерений (определений)	0.10	–
7	496627.46	1197184.05	Метод спутниковых геодезических измерений (определений)	0.10	–
8	496546.76	1197294.00	Метод спутниковых геодезических измерений (определений)	0.10	–
9	496371.75	1197297.11	Метод спутниковых геодезических измерений (определений)	0.10	–
10	496326.11	1197342.71	Метод спутниковых геодезических измерений (определений)	0.10	–
11	496325.49	1197502.80	Метод спутниковых геодезических измерений (определений)	0.10	–
12	496324.85	1197668.87	Метод спутниковых геодезических измерений (определений)	0.10	–
13	496249.33	1197750.77	Метод спутниковых геодезических измерений	0.10	–

			(определений)		
14	496110.56	1197750.53	Метод спутниковых геодезических измерений (определений)	0.10	–
15	496058.71	1197806.94	Метод спутниковых геодезических измерений (определений)	0.10	–
16	496059.03	1197993.85	Метод спутниковых геодезических измерений (определений)	0.10	–
17	496059.36	1198186.82	Метод спутниковых геодезических измерений (определений)	0.10	–
18	495940.33	1198305.54	Метод спутниковых геодезических измерений (определений)	0.10	–
19	495754.57	1198305.47	Метод спутниковых геодезических измерений (определений)	0.10	–
20	495571.91	1198305.39	Метод спутниковых геодезических измерений (определений)	0.10	–
21	495442.18	1198305.34	Метод спутниковых геодезических измерений (определений)	0.10	–
22	495221.64	1198305.25	Метод спутниковых геодезических измерений (определений)	0.10	–
23	495089.77	1198305.20	Метод спутниковых геодезических измерений (определений)	0.10	–
24	495063.65	1198331.38	Метод спутниковых геодезических измерений (определений)	0.10	–
25	495063.83	1198409.71	Метод спутниковых геодезических измерений (определений)	0.10	–
26	495064.10	1198519.97	Метод спутниковых геодезических измерений (определений)	0.10	–
27	495064.51	1198703.17	Метод спутниковых геодезических измерений (определений)	0.10	–
28	495064.92	1198886.16	Метод спутниковых геодезических измерений (определений)	0.10	–
29	495065.34	1199071.40	Метод спутниковых геодезических измерений (определений)	0.10	–
30	494992.32	1199182.56	Метод спутниковых геодезических измерений (определений)	0.10	–

31	494814.11	1199190.25	Метод спутниковых геодезических измерений (определений)	0.10	–
32	494657.07	1199197.04	Метод спутниковых геодезических измерений (определений)	0.10	–
33	494548.85	1199327.22	Метод спутниковых геодезических измерений (определений)	0.10	–
34	494549.01	1199403.45	Метод спутниковых геодезических измерений (определений)	0.10	–
35	494549.23	1199473.70	Метод спутниковых геодезических измерений (определений)	0.10	–
36	494549.32	1199504.85	Метод спутниковых геодезических измерений (определений)	0.10	–
37	494549.65	1199630.62	Метод спутниковых геодезических измерений (определений)	0.10	–
38	494549.95	1199742.24	Метод спутниковых геодезических измерений (определений)	0.10	–
39	494609.69	1199896.96	Метод спутниковых геодезических измерений (определений)	0.10	–
40	494655.26	1199919.28	Метод спутниковых геодезических измерений (определений)	0.10	–
41	494843.20	1200011.37	Метод спутниковых геодезических измерений (определений)	0.10	–
42	494856.33	1200136.27	Метод спутниковых геодезических измерений (определений)	0.10	–
43	494868.30	1200250.16	Метод спутниковых геодезических измерений (определений)	0.10	–
44	494870.19	1200394.66	Метод спутниковых геодезических измерений (определений)	0.10	–
45	494872.06	1200537.66	Метод спутниковых геодезических измерений (определений)	0.10	–
46	494873.93	1200681.01	Метод спутниковых геодезических измерений (определений)	0.10	–
47	494876.15	1200850.63	Метод спутниковых геодезических измерений (определений)	0.10	–
48	494877.64	1200964.46	Метод спутниковых	0.10	–

			геодезических измерений (определений)		
49	494879.08	1201074.94	Метод спутниковых геодезических измерений (определений)	0.10	–
50	494881.37	1201249.90	Метод спутниковых геодезических измерений (определений)	0.10	–
51	494883.23	1201392.51	Метод спутниковых геодезических измерений (определений)	0.10	–
52	494914.46	1201426.59	Метод спутниковых геодезических измерений (определений)	0.10	–
53	494945.06	1201459.97	Метод спутниковых геодезических измерений (определений)	0.10	–
54	494975.68	1201493.37	Метод спутниковых геодезических измерений (определений)	0.10	–
55	495091.91	1201620.18	Метод спутниковых геодезических измерений (определений)	0.10	–
56	495139.70	1201792.70	Метод спутниковых геодезических измерений (определений)	0.10	–
57	495186.91	1201963.14	Метод спутниковых геодезических измерений (определений)	0.10	–
58	495234.21	1202133.87	Метод спутниковых геодезических измерений (определений)	0.10	–
59	495281.45	1202304.42	Метод спутниковых геодезических измерений (определений)	0.10	–
60	495312.11	1202415.09	Метод спутниковых геодезических измерений (определений)	0.10	–
61	495328.99	1202476.00	Метод спутниковых геодезических измерений (определений)	0.10	–
62	495437.30	1202572.27	Метод спутниковых геодезических измерений (определений)	0.10	–
63	495544.14	1202667.24	Метод спутниковых геодезических измерений (определений)	0.10	–
64	495619.51	1202644.81	Метод спутниковых геодезических измерений (определений)	0.10	–
65	495729.81	1202611.99	Метод спутниковых геодезических измерений (определений)	0.10	–

			измерений (определений)		
66	495875.46	1202568.64	Метод спутниковых геодезических измерений (определений)	0.10	–
67	495982.87	1202673.31	Метод спутниковых геодезических измерений (определений)	0.10	–
68	496087.17	1202774.90	Метод спутниковых геодезических измерений (определений)	0.10	–
69	496191.73	1202876.72	Метод спутниковых геодезических измерений (определений)	0.10	–
70	496295.32	1202977.69	Метод спутниковых геодезических измерений (определений)	0.10	–
71	496412.08	1203091.41	Метод спутниковых геодезических измерений (определений)	0.10	–
72	496528.76	1203205.08	Метод спутниковых геодезических измерений (определений)	0.10	–
73	496646.03	1203319.31	Метод спутниковых геодезических измерений (определений)	0.10	–
74	496736.79	1203456.63	Метод спутниковых геодезических измерений (определений)	0.10	–
75	496827.14	1203593.37	Метод спутниковых геодезических измерений (определений)	0.10	–
76	496909.78	1203718.19	Метод спутниковых геодезических измерений (определений)	0.10	–
77	497007.64	1203866.50	Метод спутниковых геодезических измерений (определений)	0.10	–
78	497136.20	1204020.00	Метод спутниковых геодезических измерений (определений)	0.10	–
79	497262.95	1204171.35	Метод спутниковых геодезических измерений (определений)	0.10	–
80	497423.91	1204180.44	Метод спутниковых геодезических измерений (определений)	0.10	–
81	497588.14	1204189.71	Метод спутниковых геодезических измерений (определений)	0.10	–
82	497755.67	1204199.18	Метод спутниковых геодезических измерений	0.10	–

			(определений)		
83	497886.50	1204358.38	Метод спутниковых геодезических измерений (определений)	0.10	–
84	497996.05	1204491.70	Метод спутниковых геодезических измерений (определений)	0.10	–
85	498083.38	1204597.97	Метод спутниковых геодезических измерений (определений)	0.10	–
86	498174.19	1204708.47	Метод спутниковых геодезических измерений (определений)	0.10	–
87	498303.09	1204735.98	Метод спутниковых геодезических измерений (определений)	0.10	–
88	498427.63	1204762.56	Метод спутниковых геодезических измерений (определений)	0.10	–
89	498556.29	1204790.01	Метод спутниковых геодезических измерений (определений)	0.10	–
90	498618.58	1204970.23	Метод спутниковых геодезических измерений (определений)	0.10	–
91	498679.60	1205146.81	Метод спутниковых геодезических измерений (определений)	0.10	–
92	498726.36	1205342.85	Метод спутниковых геодезических измерений (определений)	0.10	–
93	498773.69	1205541.29	Метод спутниковых геодезических измерений (определений)	0.10	–
94	498821.02	1205739.72	Метод спутниковых геодезических измерений (определений)	0.10	–
95	498868.35	1205938.16	Метод спутниковых геодезических измерений (определений)	0.10	–
96	498915.67	1206136.59	Метод спутниковых геодезических измерений (определений)	0.10	–
97	498963.00	1206335.02	Метод спутниковых геодезических измерений (определений)	0.10	–
98	499010.33	1206533.46	Метод спутниковых геодезических измерений (определений)	0.10	–
99	499057.66	1206731.89	Метод спутниковых геодезических измерений (определений)	0.10	–

100	499105.50	1206932.54	Метод спутниковых геодезических измерений (определений)	0.10	–
101	499032.53	1207130.59	Метод спутниковых геодезических измерений (определений)	0.10	–
102	498960.93	1207324.92	Метод спутниковых геодезических измерений (определений)	0.10	–
103	498972.73	1207468.24	Метод спутниковых геодезических измерений (определений)	0.10	–
104	498986.00	1207629.70	Метод спутниковых геодезических измерений (определений)	0.10	–
105	498998.15	1207777.37	Метод спутниковых геодезических измерений (определений)	0.10	–
106	499072.75	1207956.02	Метод спутниковых геодезических измерений (определений)	0.10	–
107	499147.89	1208135.96	Метод спутниковых геодезических измерений (определений)	0.10	–
108	499223.03	1208315.90	Метод спутниковых геодезических измерений (определений)	0.10	–
109	499298.17	1208495.84	Метод спутниковых геодезических измерений (определений)	0.10	–
110	499373.32	1208675.78	Метод спутниковых геодезических измерений (определений)	0.10	–
111	499448.92	1208856.82	Метод спутниковых геодезических измерений (определений)	0.10	–
112	499463.46	1209036.61	Метод спутниковых геодезических измерений (определений)	0.10	–
113	499479.99	1209240.94	Метод спутниковых геодезических измерений (определений)	0.10	–
114	499492.40	1209394.44	Метод спутниковых геодезических измерений (определений)	0.10	–
115	499506.87	1209573.36	Метод спутниковых геодезических измерений (определений)	0.10	–
116	499521.35	1209752.26	Метод спутниковых геодезических измерений (определений)	0.10	–
117	499535.85	1209931.65	Метод спутниковых	0.10	–



			геодезических измерений (определений)		
118	499526.88	1210134.87	Метод спутниковых геодезических измерений (определений)	0.10	–
119	499518.17	1210332.18	Метод спутниковых геодезических измерений (определений)	0.10	–
120	499509.46	1210529.49	Метод спутниковых геодезических измерений (определений)	0.10	–
121	499500.76	1210726.79	Метод спутниковых геодезических измерений (определений)	0.10	–
122	499492.05	1210924.10	Метод спутниковых геодезических измерений (определений)	0.10	–
123	499483.34	1211121.37	Метод спутниковых геодезических измерений (определений)	0.10	–
124	499474.64	1211318.72	Метод спутниковых геодезических измерений (определений)	0.10	–
125	499466.69	1211496.57	Метод спутниковых геодезических измерений (определений)	0.10	–
126	499528.61	1211644.93	Метод спутниковых геодезических измерений (определений)	0.10	–
127	499597.05	1211809.25	Метод спутниковых геодезических измерений (определений)	0.10	–
128	499665.50	1211973.57	Метод спутниковых геодезических измерений (определений)	0.10	–
129	499733.95	1212137.88	Метод спутниковых геодезических измерений (определений)	0.10	–
130	499802.40	1212302.20	Метод спутниковых геодезических измерений (определений)	0.10	–
131	499876.98	1212481.24	Метод спутниковых геодезических измерений (определений)	0.10	–
132	499884.05	1212690.24	Метод спутниковых геодезических измерений (определений)	0.10	–
133	499891.10	1212898.53	Метод спутниковых геодезических измерений (определений)	0.10	–
134	499898.14	1213106.81	Метод спутниковых геодезических измерений (определений)	0.10	–

			измерений (определений)		
135	499905.18	1213315.09	Метод спутниковых геодезических измерений (определений)	0.10	–
136	499912.28	1213525.37	Метод спутниковых геодезических измерений (определений)	0.10	–
137	499825.91	1213688.08	Метод спутниковых геодезических измерений (определений)	0.10	–
138	499741.04	1213847.96	Метод спутниковых геодезических измерений (определений)	0.10	–
139	499657.07	1214006.14	Метод спутниковых геодезических измерений (определений)	0.10	–
140	499658.34	1214153.87	Метод спутниковых геодезических измерений (определений)	0.10	–
141	499660.10	1214358.15	Метод спутниковых геодезических измерений (определений)	0.10	–
142	499661.86	1214562.42	Метод спутниковых геодезических измерений (определений)	0.10	–
143	499663.62	1214766.70	Метод спутниковых геодезических измерений (определений)	0.10	–
144	499665.38	1214970.98	Метод спутниковых геодезических измерений (определений)	0.10	–
145	499667.15	1215175.89	Метод спутниковых геодезических измерений (определений)	0.10	–
146	499634.05	1215380.08	Метод спутниковых геодезических измерений (определений)	0.10	–
147	499600.71	1215585.87	Метод спутниковых геодезических измерений (определений)	0.10	–
148	499559.39	1215840.93	Метод спутниковых геодезических измерений (определений)	0.10	–
149	499512.27	1216131.70	Метод спутниковых геодезических измерений (определений)	0.10	–
150	499500.67	1216203.34	Метод спутниковых геодезических измерений (определений)	0.10	–
151	499467.32	1216409.16	Метод спутниковых геодезических измерений	0.10	–

			(определений)		
152	499433.97	1216614.98	Метод спутниковых геодезических измерений (определений)	0.10	–
153	499400.63	1216820.80	Метод спутниковых геодезических измерений (определений)	0.10	–
154	499367.39	1217025.93	Метод спутниковых геодезических измерений (определений)	0.10	–
155	499371.47	1217205.34	Метод спутниковых геодезических измерений (определений)	0.10	–
156	499375.74	1217393.29	Метод спутниковых геодезических измерений (определений)	0.10	–
157	499379.13	1217542.60	Метод спутниковых геодезических измерений (определений)	0.10	–
158	499504.91	1217652.09	Метод спутниковых геодезических измерений (определений)	0.10	–
159	499644.45	1217773.56	Метод спутниковых геодезических измерений (определений)	0.10	–
160	499797.93	1217907.15	Метод спутниковых геодезических измерений (определений)	0.10	–
161	499795.48	1218096.43	Метод спутниковых геодезических измерений (определений)	0.10	–
162	499793.08	1218281.42	Метод спутниковых геодезических измерений (определений)	0.10	–
163	499790.69	1218466.41	Метод спутниковых геодезических измерений (определений)	0.10	–
164	499788.29	1218651.38	Метод спутниковых геодезических измерений (определений)	0.10	–
165	499785.89	1218836.38	Метод спутниковых геодезических измерений (определений)	0.10	–
166	499783.49	1219021.88	Метод спутниковых геодезических измерений (определений)	0.10	–
167	499753.26	1219223.13	Метод спутниковых геодезических измерений (определений)	0.10	–
168	499723.11	1219423.89	Метод спутниковых геодезических измерений (определений)	0.10	–

169	499692.96	1219624.62	Метод спутниковых геодезических измерений (определений)	0.10	–
170	499662.80	1219825.37	Метод спутниковых геодезических измерений (определений)	0.10	–
171	499632.65	1220026.12	Метод спутниковых геодезических измерений (определений)	0.10	–
172	499602.50	1220226.85	Метод спутниковых геодезических измерений (определений)	0.10	–
173	499572.35	1220427.61	Метод спутниковых геодезических измерений (определений)	0.10	–
174	499547.21	1220594.98	Метод спутниковых геодезических измерений (определений)	0.10	–
175	499530.22	1220708.07	Метод спутниковых геодезических измерений (определений)	0.10	–
176	499511.47	1220832.91	Метод спутниковых геодезических измерений (определений)	0.10	–
177	499486.09	1221001.85	Метод спутниковых геодезических измерений (определений)	0.10	–
178	499416.85	1221179.48	Метод спутниковых геодезических измерений (определений)	0.10	–
179	499345.66	1221362.09	Метод спутниковых геодезических измерений (определений)	0.10	–
180	499269.39	1221557.75	Метод спутниковых геодезических измерений (определений)	0.10	–
181	499203.28	1221727.32	Метод спутниковых геодезических измерений (определений)	0.10	–
182	499132.61	1221908.63	Метод спутниковых геодезических измерений (определений)	0.10	–
183	499132.59	1222108.52	Метод спутниковых геодезических измерений (определений)	0.10	–
184	499132.57	1222309.82	Метод спутниковых геодезических измерений (определений)	0.10	–
185	499132.54	1222511.12	Метод спутниковых геодезических измерений (определений)	0.10	–
186	499132.52	1222775.99	Метод спутниковых	0.10	–

			геодезических измерений (определений)		
187	499120.93	1222822.21	Метод спутниковых геодезических измерений (определений)	0.10	–
188	499100.33	1223016.08	Метод спутниковых геодезических измерений (определений)	0.10	–
189	499182.38	1223114.53	Метод спутниковых геодезических измерений (определений)	0.10	–
190	499164.55	1223290.71	Метод спутниковых геодезических измерений (определений)	0.10	–
191	499060.61	1223426.53	Метод спутниковых геодезических измерений (определений)	0.10	–
192	499060.75	1223586.84	Метод спутниковых геодезических измерений (определений)	0.10	–
193	499060.91	1223782.08	Метод спутниковых геодезических измерений (определений)	0.10	–
194	499102.81	1223946.87	Метод спутниковых геодезических измерений (определений)	0.10	–
195	499145.20	1224113.62	Метод спутниковых геодезических измерений (определений)	0.10	–
196	499187.44	1224279.80	Метод спутниковых геодезических измерений (определений)	0.10	–
197	499229.66	1224445.89	Метод спутниковых геодезических измерений (определений)	0.10	–
198	499267.57	1224686.57	Метод спутниковых геодезических измерений (определений)	0.10	–
199	499297.24	1224874.95	Метод спутниковых геодезических измерений (определений)	0.10	–
200	499326.91	1225063.33	Метод спутниковых геодезических измерений (определений)	0.10	–
201	499356.58	1225251.70	Метод спутниковых геодезических измерений (определений)	0.10	–
202	499386.24	1225440.07	Метод спутниковых геодезических измерений (определений)	0.10	–
203	499415.91	1225628.45	Метод спутниковых геодезических измерений (определений)	0.10	–

			измерений (определений)		
204	499445.58	1225816.82	Метод спутниковых геодезических измерений (определений)	0.10	–
205	499475.25	1226005.19	Метод спутниковых геодезических измерений (определений)	0.10	–
206	499504.92	1226193.57	Метод спутниковых геодезических измерений (определений)	0.10	–
207	499534.58	1226381.94	Метод спутниковых геодезических измерений (определений)	0.10	–
208	499564.25	1226570.29	Метод спутниковых геодезических измерений (определений)	0.10	–
209	499594.48	1226762.28	Метод спутниковых геодезических измерений (определений)	0.10	–
210	499530.31	1226870.45	Метод спутниковых геодезических измерений (определений)	0.10	–
211	499288.26	1226909.26	Метод спутниковых геодезических измерений (определений)	0.10	–
212	499162.71	1226929.37	Метод спутниковых геодезических измерений (определений)	0.10	–
213	499104.20	1226938.74	Метод спутниковых геодезических измерений (определений)	0.10	–
214	498940.66	1227113.84	Метод спутниковых геодезических измерений (определений)	0.10	–
215	498734.07	1227166.07	Метод спутниковых геодезических измерений (определений)	0.10	–
216	498540.17	1227215.09	Метод спутниковых геодезических измерений (определений)	0.10	–
217	498346.28	1227264.10	Метод спутниковых геодезических измерений (определений)	0.10	–
218	498152.39	1227313.12	Метод спутниковых геодезических измерений (определений)	0.10	–
219	497958.49	1227362.14	Метод спутниковых геодезических измерений (определений)	0.10	–
220	497764.60	1227411.16	Метод спутниковых геодезических измерений	0.10	–

			(определений)		
221	497566.43	1227461.26	Метод спутниковых геодезических измерений (определений)	0.10	–
222	497411.45	1227500.43	Метод спутниковых геодезических измерений (определений)	0.10	–
223	497226.04	1227512.40	Метод спутниковых геодезических измерений (определений)	0.10	–
224	497129.50	1227513.31	Метод спутниковых геодезических измерений (определений)	0.10	–
225	497024.81	1227524.58	Метод спутниковых геодезических измерений (определений)	0.10	–
226	496994.81	1227527.80	Метод спутниковых геодезических измерений (определений)	0.10	–
227	496863.76	1227541.90	Метод спутниковых геодезических измерений (определений)	0.10	–
228	496750.12	1227554.12	Метод спутниковых геодезических измерений (определений)	0.10	–
229	496700.13	1227623.59	Метод спутниковых геодезических измерений (определений)	0.10	–
230	496609.35	1227749.80	Метод спутниковых геодезических измерений (определений)	0.10	–
231	496562.36	1227815.01	Метод спутниковых геодезических измерений (определений)	0.10	–
232	496356.73	1227844.26	Метод спутниковых геодезических измерений (определений)	0.10	–
233	496154.27	1227873.06	Метод спутниковых геодезических измерений (определений)	0.10	–
234	495951.81	1227901.86	Метод спутниковых геодезических измерений (определений)	0.10	–
235	495752.83	1227930.16	Метод спутниковых геодезических измерений (определений)	0.10	–
236	495685.77	1228025.09	Метод спутниковых геодезических измерений (определений)	0.10	–
237	495724.48	1228182.86	Метод спутниковых геодезических измерений (определений)	0.10	–

238	495766.19	1228352.82	Метод спутниковых геодезических измерений (определений)	0.10	–
239	495807.91	1228522.78	Метод спутниковых геодезических измерений (определений)	0.10	–
240	495852.51	1228704.52	Метод спутниковых геодезических измерений (определений)	0.10	–
241	495759.73	1228843.02	Метод спутниковых геодезических измерений (определений)	0.10	–
242	495549.69	1228864.76	Метод спутниковых геодезических измерений (определений)	0.10	–
243	495346.73	1228885.78	Метод спутниковых геодезических измерений (определений)	0.10	–
244	495270.31	1229004.22	Метод спутниковых геодезических измерений (определений)	0.10	–
245	495288.63	1229193.95	Метод спутниковых геодезических измерений (определений)	0.10	–
246	495309.13	1229406.44	Метод спутниковых геодезических измерений (определений)	0.10	–
247	495278.17	1229636.53	Метод спутниковых геодезических измерений (определений)	0.10	–
248	495307.08	1229804.46	Метод спутниковых геодезических измерений (определений)	0.10	–
249	495337.46	1229980.89	Метод спутниковых геодезических измерений (определений)	0.10	–
250	495367.83	1230157.29	Метод спутниковых геодезических измерений (определений)	0.10	–
251	495399.77	1230342.75	Метод спутниковых геодезических измерений (определений)	0.10	–
252	495374.43	1230489.56	Метод спутниковых геодезических измерений (определений)	0.10	–
253	495349.33	1230635.11	Метод спутниковых геодезических измерений (определений)	0.10	–
254	495321.87	1230794.33	Метод спутниковых геодезических измерений (определений)	0.10	–
255	495296.62	1230940.62	Метод спутниковых	0.10	–



			геодезических измерений (определений)		
256	495266.04	1231117.88	Метод спутниковых геодезических измерений (определений)	0.10	–
257	495130.45	1231246.47	Метод спутниковых геодезических измерений (определений)	0.10	–
258	495110.17	1231441.85	Метод спутниковых геодезических измерений (определений)	0.10	–
259	495089.63	1231639.79	Метод спутниковых геодезических измерений (определений)	0.10	–
260	495069.08	1231837.72	Метод спутниковых геодезических измерений (определений)	0.10	–
261	495048.35	1232037.37	Метод спутниковых геодезических измерений (определений)	0.10	–
262	494942.87	1232208.33	Метод спутниковых геодезических измерений (определений)	0.10	–
263	494843.49	1232369.48	Метод спутниковых геодезических измерений (определений)	0.10	–
264	494709.23	1232442.36	Метод спутниковых геодезических измерений (определений)	0.10	–
265	494528.46	1232443.98	Метод спутниковых геодезических измерений (определений)	0.10	–
266	494453.52	1232525.35	Метод спутниковых геодезических измерений (определений)	0.10	–
267	494449.24	1232670.32	Метод спутниковых геодезических измерений (определений)	0.10	–
268	494444.41	1232833.27	Метод спутниковых геодезических измерений (определений)	0.10	–
269	494439.59	1232996.20	Метод спутниковых геодезических измерений (определений)	0.10	–
270	494435.16	1233146.14	Метод спутниковых геодезических измерений (определений)	0.10	–
271	494429.16	1233348.82	Метод спутниковых геодезических измерений (определений)	0.10	–
272	494423.19	1233550.73	Метод спутниковых геодезических измерений (определений)	0.10	–

			измерений (определений)		
273	494417.18	1233753.52	Метод спутниковых геодезических измерений (определений)	0.10	–
274	494374.14	1233913.51	Метод спутниковых геодезических измерений (определений)	0.10	–
275	494331.53	1234071.88	Метод спутниковых геодезических измерений (определений)	0.10	–
276	494288.28	1234232.68	Метод спутниковых геодезических измерений (определений)	0.10	–
277	494196.62	1234303.73	Метод спутниковых геодезических измерений (определений)	0.10	–
278	494028.71	1234296.76	Метод спутниковых геодезических измерений (определений)	0.10	–
279	493870.85	1234290.22	Метод спутниковых геодезических измерений (определений)	0.10	–
280	493724.41	1234284.15	Метод спутниковых геодезических измерений (определений)	0.10	–
281	493660.01	1234370.37	Метод спутниковых геодезических измерений (определений)	0.10	–
282	493673.34	1234554.05	Метод спутниковых геодезических измерений (определений)	0.10	–
283	493686.79	1234739.56	Метод спутниковых геодезических измерений (определений)	0.10	–
284	493700.25	1234925.07	Метод спутниковых геодезических измерений (определений)	0.10	–
285	493713.70	1235110.58	Метод спутниковых геодезических измерений (определений)	0.10	–
286	493727.16	1235296.08	Метод спутниковых геодезических измерений (определений)	0.10	–
287	493740.61	1235481.61	Метод спутниковых геодезических измерений (определений)	0.10	–
288	493754.07	1235667.13	Метод спутниковых геодезических измерений (определений)	0.10	–
289	493767.67	1235854.73	Метод спутниковых геодезических измерений	0.10	–

			(определений)		
290	493725.85	1236033.31	Метод спутниковых геодезических измерений (определений)	0.10	–
291	493730.77	1236208.77	Метод спутниковых геодезических измерений (определений)	0.10	–
292	493735.71	1236385.79	Метод спутниковых геодезических измерений (определений)	0.10	–
293	493736.43	1236504.86	Метод спутниковых геодезических измерений (определений)	0.10	–
294	493741.72	1236740.13	Метод спутниковых геодезических измерений (определений)	0.10	–
295	493747.01	1236975.65	Метод спутниковых геодезических измерений (определений)	0.10	–
296	493752.30	1237211.25	Метод спутниковых геодезических измерений (определений)	0.10	–
297	493757.80	1237456.39	Метод спутниковых геодезических измерений (определений)	0.10	–
298	493761.99	1237684.08	Метод спутниковых геодезических измерений (определений)	0.10	–
299	493763.95	1237815.71	Метод спутниковых геодезических измерений (определений)	0.10	–
300	493766.75	1238003.75	Метод спутниковых геодезических измерений (определений)	0.10	–
301	493769.58	1238193.73	Метод спутниковых геодезических измерений (определений)	0.10	–
302	493772.42	1238383.72	Метод спутниковых геодезических измерений (определений)	0.10	–
303	493775.25	1238573.69	Метод спутниковых геодезических измерений (определений)	0.10	–
304	493778.08	1238763.68	Метод спутниковых геодезических измерений (определений)	0.10	–
305	493780.91	1238953.65	Метод спутниковых геодезических измерений (определений)	0.10	–
306	493783.74	1239143.63	Метод спутниковых геодезических измерений (определений)	0.10	–

307	493786.39	1239321.16	Метод спутниковых геодезических измерений (определений)	0.10	–
308	493850.35	1239375.70	Метод спутниковых геодезических измерений (определений)	0.10	–
309	494034.67	1239373.70	Метод спутниковых геодезических измерений (определений)	0.10	–
310	494229.66	1239371.59	Метод спутниковых геодезических измерений (определений)	0.10	–
311	494424.64	1239369.47	Метод спутниковых геодезических измерений (определений)	0.10	–
312	494624.56	1239367.31	Метод спутниковых геодезических измерений (определений)	0.10	–
313	494689.30	1239390.50	Метод спутниковых геодезических измерений (определений)	0.10	–
314	494737.83	1239396.88	Метод спутниковых геодезических измерений (определений)	0.10	–
315	494767.72	1239400.81	Метод спутниковых геодезических измерений (определений)	0.10	–
316	494802.65	1239405.42	Метод спутниковых геодезических измерений (определений)	0.10	–
317	494967.55	1239441.72	Метод спутниковых геодезических измерений (определений)	0.10	–
318	495012.68	1239406.63	Метод спутниковых геодезических измерений (определений)	0.10	–
319	495051.76	1239385.03	Метод спутниковых геодезических измерений (определений)	0.10	–
320	495102.96	1239379.76	Метод спутниковых геодезических измерений (определений)	0.10	–
321	495104.50	1239394.68	Метод спутниковых геодезических измерений (определений)	0.10	–
322	495056.34	1239399.63	Метод спутниковых геодезических измерений (определений)	0.10	–
323	495020.96	1239419.19	Метод спутниковых геодезических измерений (определений)	0.10	–
324	494971.21	1239457.88	Метод спутниковых	0.10	–

			геодезических измерений (определений)		
325	494800.05	1239420.20	Метод спутниковых геодезических измерений (определений)	0.10	–
326	494765.76	1239415.69	Метод спутниковых геодезических измерений (определений)	0.10	–
327	494735.87	1239411.76	Метод спутниковых геодезических измерений (определений)	0.10	–
328	494685.76	1239405.16	Метод спутниковых геодезических измерений (определений)	0.10	–
329	494622.04	1239382.33	Метод спутниковых геодезических измерений (определений)	0.10	–
330	494424.80	1239384.47	Метод спутниковых геодезических измерений (определений)	0.10	–
331	494229.82	1239386.59	Метод спутниковых геодезических измерений (определений)	0.10	–
332	494034.83	1239388.70	Метод спутниковых геодезических измерений (определений)	0.10	–
333	493844.89	1239390.76	Метод спутниковых геодезических измерений (определений)	0.10	–
334	493771.49	1239328.18	Метод спутниковых геодезических измерений (определений)	0.10	–
335	493768.74	1239143.85	Метод спутниковых геодезических измерений (определений)	0.10	–
336	493765.91	1238953.87	Метод спутниковых геодезических измерений (определений)	0.10	–
337	493763.08	1238763.90	Метод спутниковых геодезических измерений (определений)	0.10	–
338	493760.25	1238573.91	Метод спутниковых геодезических измерений (определений)	0.10	–
339	493757.42	1238383.94	Метод спутниковых геодезических измерений (определений)	0.10	–
340	493754.58	1238193.95	Метод спутниковых геодезических измерений (определений)	0.10	–
341	493751.75	1238003.97	Метод спутниковых геодезических измерений (определений)	0.10	–

			измерений (определений)		
342	493748.95	1237815.93	Метод спутниковых геодезических измерений (определений)	0.10	–
343	493746.99	1237684.32	Метод спутниковых геодезических измерений (определений)	0.10	–
344	493742.80	1237456.69	Метод спутниковых геодезических измерений (определений)	0.10	–
345	493737.30	1237211.59	Метод спутниковых геодезических измерений (определений)	0.10	–
346	493732.01	1236975.99	Метод спутниковых геодезических измерений (определений)	0.10	–
347	493726.72	1236740.47	Метод спутниковых геодезических измерений (определений)	0.10	–
348	493721.43	1236505.08	Метод спутниковых геодезических измерений (определений)	0.10	–
349	493720.71	1236386.05	Метод спутниковых геодезических измерений (определений)	0.10	–
350	493715.77	1236209.19	Метод спутниковых геодезических измерений (определений)	0.10	–
351	493710.81	1236031.79	Метод спутниковых геодезических измерений (определений)	0.10	–
352	493752.55	1235853.53	Метод спутниковых геодезических измерений (определений)	0.10	–
353	493739.11	1235668.21	Метод спутниковых геодезических измерений (определений)	0.10	–
354	493725.65	1235482.69	Метод спутниковых геодезических измерений (определений)	0.10	–
355	493712.20	1235297.16	Метод спутниковых геодезических измерений (определений)	0.10	–
356	493698.74	1235111.66	Метод спутниковых геодезических измерений (определений)	0.10	–
357	493685.29	1234926.15	Метод спутниковых геодезических измерений (определений)	0.10	–
358	493671.83	1234740.64	Метод спутниковых геодезических измерений	0.10	–

			(определений)		
359	493658.38	1234555.13	Метод спутниковых геодезических измерений (определений)	0.10	–
360	493644.65	1234365.87	Метод спутниковых геодезических измерений (определений)	0.10	–
361	493717.13	1234268.83	Метод спутниковых геодезических измерений (определений)	0.10	–
362	493871.47	1234275.24	Метод спутниковых геодезических измерений (определений)	0.10	–
363	494029.33	1234281.78	Метод спутниковых геодезических измерений (определений)	0.10	–
364	494191.76	1234288.51	Метод спутниковых геодезических измерений (определений)	0.10	–
365	494275.10	1234223.92	Метод спутниковых геодезических измерений (определений)	0.10	–
366	494317.05	1234067.98	Метод спутниковых геодезических измерений (определений)	0.10	–
367	494359.66	1233909.61	Метод спутниковых геодезических измерений (определений)	0.10	–
368	494402.24	1233751.32	Метод спутниковых геодезических измерений (определений)	0.10	–
369	494408.19	1233550.29	Метод спутниковых геодезических измерений (определений)	0.10	–
370	494414.16	1233348.38	Метод спутниковых геодезических измерений (определений)	0.10	–
371	494420.16	1233145.70	Метод спутниковых геодезических измерений (определений)	0.10	–
372	494424.59	1232995.76	Метод спутниковых геодезических измерений (определений)	0.10	–
373	494429.41	1232832.83	Метод спутниковых геодезических измерений (определений)	0.10	–
374	494434.24	1232669.88	Метод спутниковых геодезических измерений (определений)	0.10	–
375	494438.70	1232519.31	Метод спутниковых геодезических измерений (определений)	0.10	–

376	494521.82	1232429.04	Метод спутниковых геодезических измерений (определений)	0.10	–
377	494705.35	1232427.40	Метод спутниковых геодезических измерений (определений)	0.10	–
378	494832.83	1232358.20	Метод спутниковых геодезических измерений (определений)	0.10	–
379	494930.11	1232200.45	Метод спутниковых геодезических измерений (определений)	0.10	–
380	495033.79	1232032.41	Метод спутниковых геодезических измерений (определений)	0.10	–
381	495054.16	1231836.18	Метод спутниковых геодезических измерений (определений)	0.10	–
382	495074.71	1231638.25	Метод спутниковых геодезических измерений (определений)	0.10	–
383	495095.25	1231440.31	Метод спутниковых геодезических измерений (определений)	0.10	–
384	495116.11	1231239.41	Метод спутниковых геодезических измерений (определений)	0.10	–
385	495252.10	1231110.42	Метод спутниковых геодезических измерений (определений)	0.10	–
386	495281.84	1230938.06	Метод спутниковых геодезических измерений (определений)	0.10	–
387	495307.09	1230791.79	Метод спутниковых геодезических измерений (определений)	0.10	–
388	495334.55	1230632.57	Метод спутниковых геодезических измерений (определений)	0.10	–
389	495359.65	1230487.00	Метод спутниковых геодезических измерений (определений)	0.10	–
390	495384.55	1230342.75	Метод спутниковых геодезических измерений (определений)	0.10	–
391	495353.05	1230159.83	Метод спутниковых геодезических измерений (определений)	0.10	–
392	495322.68	1229983.43	Метод спутниковых геодезических измерений (определений)	0.10	–
393	495292.30	1229807.00	Метод спутниковых	0.10	–



			геодезических измерений (определений)		
394	495262.99	1229636.81	Метод спутниковых геодезических измерений (определений)	0.10	–
395	495294.03	1229406.16	Метод спутниковых геодезических измерений (определений)	0.10	–
396	495273.69	1229195.39	Метод спутниковых геодезических измерений (определений)	0.10	–
397	495254.87	1229000.46	Метод спутниковых геодезических измерений (определений)	0.10	–
398	495338.03	1228871.60	Метод спутниковых геодезических измерений (определений)	0.10	–
399	495548.15	1228849.84	Метод спутниковых геодезических измерений (определений)	0.10	–
400	495751.19	1228828.82	Метод спутниковых геодезических измерений (определений)	0.10	–
401	495836.37	1228701.66	Метод спутниковых геодезических измерений (определений)	0.10	–
402	495793.35	1228526.36	Метод спутниковых геодезических измерений (определений)	0.10	–
403	495751.63	1228356.40	Метод спутниковых геодезических измерений (определений)	0.10	–
404	495709.92	1228186.44	Метод спутниковых геодезических измерений (определений)	0.10	–
405	495669.57	1228022.03	Метод спутниковых геодезических измерений (определений)	0.10	–
406	495744.31	1227916.22	Метод спутниковых геодезических измерений (определений)	0.10	–
407	495949.69	1227887.00	Метод спутниковых геодезических измерений (определений)	0.10	–
408	496152.15	1227858.20	Метод спутниковых геодезических измерений (определений)	0.10	–
409	496354.61	1227829.40	Метод спутниковых геодезических измерений (определений)	0.10	–
410	496553.92	1227801.05	Метод спутниковых геодезических измерений (определений)	0.10	–

			измерений (определений)		
411	496597.17	1227741.04	Метод спутниковых геодезических измерений (определений)	0.10	–
412	496687.95	1227614.83	Метод спутниковых геодезических измерений (определений)	0.10	–
413	496741.86	1227539.92	Метод спутниковых геодезических измерений (определений)	0.10	–
414	496862.16	1227526.98	Метод спутниковых геодезических измерений (определений)	0.10	–
415	496993.21	1227512.88	Метод спутниковых геодезических измерений (определений)	0.10	–
416	497023.21	1227509.66	Метод спутниковых геодезических измерений (определений)	0.10	–
417	497128.62	1227498.31	Метод спутниковых геодезических измерений (определений)	0.10	–
418	497225.48	1227497.40	Метод спутниковых геодезических измерений (определений)	0.10	–
419	497409.11	1227485.55	Метод спутниковых геодезических измерений (определений)	0.10	–
420	497562.75	1227446.72	Метод спутниковых геодезических измерений (определений)	0.10	–
421	497760.92	1227396.62	Метод спутниковых геодезических измерений (определений)	0.10	–
422	497954.81	1227347.60	Метод спутниковых геодезических измерений (определений)	0.10	–
423	498148.71	1227298.58	Метод спутниковых геодезических измерений (определений)	0.10	–
424	498342.60	1227249.56	Метод спутниковых геодезических измерений (определений)	0.10	–
425	498536.49	1227200.55	Метод спутниковых геодезических измерений (определений)	0.10	–
426	498730.39	1227151.53	Метод спутниковых геодезических измерений (определений)	0.10	–
427	498932.70	1227100.38	Метод спутниковых геодезических измерений	0.10	–

			(определений)		
428	499096.74	1226924.74	Метод спутниковых геодезических измерений (определений)	0.10	–
429	499160.33	1226914.55	Метод спутниковых геодезических измерений (определений)	0.10	–
430	499285.88	1226894.44	Метод спутниковых геодезических измерений (определений)	0.10	–
431	499520.99	1226856.75	Метод спутниковых геодезических измерений (определений)	0.10	–
432	499578.82	1226759.28	Метод спутниковых геодезических измерений (определений)	0.10	–
433	499549.43	1226572.63	Метод спутниковых геодезических измерений (определений)	0.10	–
434	499519.76	1226384.28	Метод спутниковых геодезических измерений (определений)	0.10	–
435	499490.10	1226195.91	Метод спутниковых геодезических измерений (определений)	0.10	–
436	499460.43	1226007.53	Метод спутниковых геодезических измерений (определений)	0.10	–
437	499430.76	1225819.16	Метод спутниковых геодезических измерений (определений)	0.10	–
438	499401.09	1225630.79	Метод спутниковых геодезических измерений (определений)	0.10	–
439	499371.42	1225442.41	Метод спутниковых геодезических измерений (определений)	0.10	–
440	499341.76	1225254.04	Метод спутниковых геодезических измерений (определений)	0.10	–
441	499312.09	1225065.67	Метод спутниковых геодезических измерений (определений)	0.10	–
442	499282.42	1224877.29	Метод спутниковых геодезических измерений (определений)	0.10	–
443	499252.75	1224688.91	Метод спутниковых геодезических измерений (определений)	0.10	–
444	499214.96	1224448.91	Метод спутниковых геодезических измерений (определений)	0.10	–

445	499172.90	1224283.50	Метод спутниковых геодезических измерений (определений)	0.10	–
446	499130.66	1224117.32	Метод спутниковых геодезических измерений (определений)	0.10	–
447	499088.27	1223950.57	Метод спутниковых геодезических измерений (определений)	0.10	–
448	499045.91	1223783.96	Метод спутниковых геодезических измерений (определений)	0.10	–
449	499045.75	1223586.86	Метод спутниковых геодезических измерений (определений)	0.10	–
450	499045.61	1223421.45	Метод спутниковых геодезических измерений (определений)	0.10	–
451	499150.05	1223284.97	Метод спутниковых геодезических измерений (определений)	0.10	–
452	499166.82	1223119.29	Метод спутниковых геодезических измерений (определений)	0.10	–
453	499084.75	1223020.80	Метод спутниковых геодезических измерений (определений)	0.10	–
454	499106.13	1222819.59	Метод спутниковых геодезических измерений (определений)	0.10	–
455	499117.52	1222774.13	Метод спутниковых геодезических измерений (определений)	0.10	–
456	499117.54	1222511.12	Метод спутниковых геодезических измерений (определений)	0.10	–
457	499117.57	1222309.82	Метод спутниковых геодезических измерений (определений)	0.10	–
458	499117.59	1222108.52	Метод спутниковых геодезических измерений (определений)	0.10	–
459	499117.61	1221905.81	Метод спутниковых геодезических измерений (определений)	0.10	–
460	499189.30	1221721.88	Метод спутниковых геодезических измерений (определений)	0.10	–
461	499255.41	1221552.31	Метод спутниковых геодезических измерений (определений)	0.10	–
462	499331.68	1221356.65	Метод спутниковых	0.10	–

			геодезических измерений (определений)		
463	499402.87	1221174.04	Метод спутниковых геодезических измерений (определений)	0.10	–
464	499471.51	1220997.97	Метод спутниковых геодезических измерений (определений)	0.10	–
465	499496.63	1220830.69	Метод спутниковых геодезических измерений (определений)	0.10	–
466	499515.38	1220705.85	Метод спутниковых геодезических измерений (определений)	0.10	–
467	499532.37	1220592.76	Метод спутниковых геодезических измерений (определений)	0.10	–
468	499557.51	1220425.39	Метод спутниковых геодезических измерений (определений)	0.10	–
469	499587.66	1220224.63	Метод спутниковых геодезических измерений (определений)	0.10	–
470	499617.81	1220023.90	Метод спутниковых геодезических измерений (определений)	0.10	–
471	499647.96	1219823.15	Метод спутниковых геодезических измерений (определений)	0.10	–
472	499678.12	1219622.40	Метод спутниковых геодезических измерений (определений)	0.10	–
473	499708.27	1219421.67	Метод спутниковых геодезических измерений (определений)	0.10	–
474	499738.42	1219220.91	Метод спутниковых геодезических измерений (определений)	0.10	–
475	499768.51	1219020.66	Метод спутниковых геодезических измерений (определений)	0.10	–
476	499770.89	1218836.18	Метод спутниковых геодезических измерений (определений)	0.10	–
477	499773.29	1218651.18	Метод спутниковых геодезических измерений (определений)	0.10	–
478	499775.69	1218466.21	Метод спутниковых геодезических измерений (определений)	0.10	–
479	499778.08	1218281.22	Метод спутниковых геодезических измерений (определений)	0.10	–

			измерений (определений)		
480	499780.48	1218096.23	Метод спутниковых геодезических измерений (определений)	0.10	–
481	499782.85	1217913.91	Метод спутниковых геодезических измерений (определений)	0.10	–
482	499634.61	1217784.88	Метод спутниковых геодезических измерений (определений)	0.10	–
483	499495.07	1217663.41	Метод спутниковых геодезических измерений (определений)	0.10	–
484	499364.29	1217549.56	Метод спутниковых геодезических измерений (определений)	0.10	–
485	499360.74	1217393.63	Метод спутниковых геодезических измерений (определений)	0.10	–
486	499356.47	1217205.68	Метод спутниковых геодезических измерений (определений)	0.10	–
487	499352.37	1217024.89	Метод спутниковых геодезических измерений (определений)	0.10	–
488	499385.83	1216818.40	Метод спутниковых геодезических измерений (определений)	0.10	–
489	499419.17	1216612.58	Метод спутниковых геодезических измерений (определений)	0.10	–
490	499452.52	1216406.76	Метод спутниковых геодезических измерений (определений)	0.10	–
491	499485.87	1216200.94	Метод спутниковых геодезических измерений (определений)	0.10	–
492	499497.47	1216129.30	Метод спутниковых геодезических измерений (определений)	0.10	–
493	499544.59	1215838.53	Метод спутниковых геодезических измерений (определений)	0.10	–
494	499585.91	1215583.47	Метод спутниковых геодезических измерений (определений)	0.10	–
495	499619.25	1215377.68	Метод спутниковых геодезических измерений (определений)	0.10	–
496	499652.13	1215174.75	Метод спутниковых геодезических измерений	0.10	–

			(определений)		
497	499650.38	1214971.10	Метод спутниковых геодезических измерений (определений)	0.10	–
498	499648.62	1214766.82	Метод спутниковых геодезических измерений (определений)	0.10	–
499	499646.86	1214562.54	Метод спутниковых геодезических измерений (определений)	0.10	–
500	499645.10	1214358.27	Метод спутниковых геодезических измерений (определений)	0.10	–
501	499643.34	1214153.99	Метод спутниковых геодезических измерений (определений)	0.10	–
502	499642.03	1214002.46	Метод спутниковых геодезических измерений (определений)	0.10	–
503	499727.80	1213840.92	Метод спутниковых геодезических измерений (определений)	0.10	–
504	499812.67	1213681.04	Метод спутниковых геодезических измерений (определений)	0.10	–
505	499897.16	1213521.87	Метод спутниковых геодезических измерений (определений)	0.10	–
506	499890.18	1213315.59	Метод спутниковых геодезических измерений (определений)	0.10	–
507	499883.14	1213107.31	Метод спутниковых геодезических измерений (определений)	0.10	–
508	499876.10	1212899.03	Метод спутниковых геодезических измерений (определений)	0.10	–
509	499869.05	1212690.74	Метод спутниковых геодезических измерений (определений)	0.10	–
510	499862.08	1212484.48	Метод спутниковых геодезических измерений (определений)	0.10	–
511	499788.56	1212307.96	Метод спутниковых геодезических измерений (определений)	0.10	–
512	499720.11	1212143.64	Метод спутниковых геодезических измерений (определений)	0.10	–
513	499651.66	1211979.33	Метод спутниковых геодезических измерений (определений)	0.10	–

514	499583.21	1211815.01	Метод спутниковых геодезических измерений (определений)	0.10	–
515	499514.77	1211650.71	Метод спутниковых геодезических измерений (определений)	0.10	–
516	499451.55	1211499.25	Метод спутниковых геодезических измерений (определений)	0.10	–
517	499459.66	1211318.06	Метод спутниковых геодезических измерений (определений)	0.10	–
518	499468.36	1211120.71	Метод спутниковых геодезических измерений (определений)	0.10	–
519	499477.07	1210923.44	Метод спутниковых геодезических измерений (определений)	0.10	–
520	499485.78	1210726.13	Метод спутниковых геодезических измерений (определений)	0.10	–
521	499494.48	1210528.83	Метод спутниковых геодезических измерений (определений)	0.10	–
522	499503.19	1210331.52	Метод спутниковых геодезических измерений (определений)	0.10	–
523	499511.90	1210134.21	Метод спутниковых геодезических измерений (определений)	0.10	–
524	499520.83	1209931.93	Метод спутниковых геодезических измерений (определений)	0.10	–
525	499506.39	1209753.48	Метод спутниковых геодезических измерений (определений)	0.10	–
526	499491.91	1209574.56	Метод спутниковых геодезических измерений (определений)	0.10	–
527	499477.44	1209395.64	Метод спутниковых геодезических измерений (определений)	0.10	–
528	499465.03	1209242.14	Метод спутниковых геодезических измерений (определений)	0.10	–
529	499448.50	1209037.81	Метод спутниковых геодезических измерений (определений)	0.10	–
530	499434.16	1208860.40	Метод спутниковых геодезических измерений (определений)	0.10	–
531	499359.48	1208681.56	Метод спутниковых	0.10	–



			геодезических измерений (определений)		
532	499284.33	1208501.62	Метод спутниковых геодезических измерений (определений)	0.10	–
533	499209.19	1208321.68	Метод спутниковых геодезических измерений (определений)	0.10	–
534	499134.05	1208141.74	Метод спутниковых геодезических измерений (определений)	0.10	–
535	499058.91	1207961.80	Метод спутниковых геодезических измерений (определений)	0.10	–
536	498983.39	1207780.97	Метод спутниковых геодезических измерений (определений)	0.10	–
537	498971.06	1207630.92	Метод спутниковых геодезических измерений (определений)	0.10	–
538	498957.79	1207469.48	Метод спутниковых геодезических измерений (определений)	0.10	–
539	498945.71	1207322.84	Метод спутниковых геодезических измерений (определений)	0.10	–
540	499018.45	1207125.41	Метод спутниковых геодезических измерений (определений)	0.10	–
541	499089.86	1206931.60	Метод спутниковых геодезических измерений (определений)	0.10	–
542	499043.06	1206735.37	Метод спутниковых геодезических измерений (определений)	0.10	–
543	498995.73	1206536.94	Метод спутниковых геодезических измерений (определений)	0.10	–
544	498948.40	1206338.50	Метод спутниковых геодезических измерений (определений)	0.10	–
545	498901.07	1206140.07	Метод спутниковых геодезических измерений (определений)	0.10	–
546	498853.75	1205941.64	Метод спутниковых геодезических измерений (определений)	0.10	–
547	498806.42	1205743.20	Метод спутниковых геодезических измерений (определений)	0.10	–
548	498759.09	1205544.77	Метод спутниковых геодезических измерений (определений)	0.10	–

			измерений (определений)		
549	498711.76	1205346.33	Метод спутниковых геодезических измерений (определений)	0.10	–
550	498665.18	1205151.01	Метод спутниковых геодезических измерений (определений)	0.10	–
551	498604.40	1204975.13	Метод спутниковых геодезических измерений (определений)	0.10	–
552	498544.87	1204802.91	Метод спутниковых геодезических измерений (определений)	0.10	–
553	498424.49	1204777.22	Метод спутниковых геодезических измерений (определений)	0.10	–
554	498299.97	1204750.64	Метод спутниковых геодезических измерений (определений)	0.10	–
555	498165.93	1204722.05	Метод спутниковых геодезических измерений (определений)	0.10	–
556	498071.80	1204607.49	Метод спутниковых геодезических измерений (определений)	0.10	–
557	497984.47	1204501.22	Метод спутниковых геодезических измерений (определений)	0.10	–
558	497874.92	1204367.90	Метод спутниковых геодезических измерений (определений)	0.10	–
559	497748.25	1204213.78	Метод спутниковых геодезических измерений (определений)	0.10	–
560	497587.30	1204204.69	Метод спутниковых геодезических измерений (определений)	0.10	–
561	497423.07	1204195.42	Метод спутниковых геодезических измерений (определений)	0.10	–
562	497255.63	1204185.97	Метод спутниковых геодезических измерений (определений)	0.10	–
563	497124.70	1204029.64	Метод спутниковых геодезических измерений (определений)	0.10	–
564	496995.60	1203875.48	Метод спутниковых геодезических измерений (определений)	0.10	–
565	496897.26	1203726.47	Метод спутниковых геодезических измерений	0.10	–

			(определений)		
566	496814.62	1203601.63	Метод спутниковых геодезических измерений (определений)	0.10	–
567	496724.27	1203464.91	Метод спутниковых геодезических измерений (определений)	0.10	–
568	496634.41	1203328.93	Метод спутниковых геодезических измерений (определений)	0.10	–
569	496518.30	1203215.82	Метод спутниковых геодезических измерений (определений)	0.10	–
570	496401.62	1203102.15	Метод спутниковых геодезических измерений (определений)	0.10	–
571	496284.86	1202988.43	Метод спутниковых геодезических измерений (определений)	0.10	–
572	496181.27	1202887.46	Метод спутниковых геодезических измерений (определений)	0.10	–
573	496076.71	1202785.64	Метод спутниковых геодезических измерений (определений)	0.10	–
574	495972.41	1202684.05	Метод спутниковых геодезических измерений (определений)	0.10	–
575	495871.30	1202585.52	Метод спутниковых геодезических измерений (определений)	0.10	–
576	495734.09	1202626.37	Метод спутниковых геодезических измерений (определений)	0.10	–
577	495623.79	1202659.19	Метод спутниковых геодезических измерений (определений)	0.10	–
578	495540.42	1202684.00	Метод спутниковых геодезических измерений (определений)	0.10	–
579	495427.34	1202583.49	Метод спутниковых геодезических измерений (определений)	0.10	–
580	495315.71	1202484.28	Метод спутниковых геодезических измерений (определений)	0.10	–
581	495297.65	1202419.09	Метод спутниковых геодезических измерений (определений)	0.10	–
582	495266.99	1202308.42	Метод спутниковых геодезических измерений (определений)	0.10	–

583	495219.75	1202137.87	Метод спутниковых геодезических измерений (определений)	0.10	–
584	495172.45	1201967.14	Метод спутниковых геодезических измерений (определений)	0.10	–
585	495125.24	1201796.70	Метод спутниковых геодезических измерений (определений)	0.10	–
586	495078.41	1201627.66	Метод спутниковых геодезических измерений (определений)	0.10	–
587	494964.62	1201503.51	Метод спутниковых геодезических измерений (определений)	0.10	–
588	494934.00	1201470.11	Метод спутниковых геодезических измерений (определений)	0.10	–
589	494903.40	1201436.73	Метод спутниковых геодезических измерений (определений)	0.10	–
590	494868.31	1201398.43	Метод спутниковых геодезических измерений (определений)	0.10	–
591	494866.37	1201250.10	Метод спутниковых геодезических измерений (определений)	0.10	–
592	494864.08	1201075.14	Метод спутниковых геодезических измерений (определений)	0.10	–
593	494862.64	1200964.66	Метод спутниковых геодезических измерений (определений)	0.10	–
594	494861.15	1200850.83	Метод спутниковых геодезических измерений (определений)	0.10	–
595	494858.93	1200681.21	Метод спутниковых геодезических измерений (определений)	0.10	–
596	494857.06	1200537.86	Метод спутниковых геодезических измерений (определений)	0.10	–
597	494855.19	1200394.86	Метод спутниковых геодезических измерений (определений)	0.10	–
598	494853.32	1200251.04	Метод спутниковых геодезических измерений (определений)	0.10	–
599	494841.41	1200137.83	Метод спутниковых геодезических измерений (определений)	0.10	–
600	494829.14	1200021.19	Метод спутниковых	0.10	–

			геодезических измерений (определений)		
601	494648.66	1199932.76	Метод спутниковых геодезических измерений (определений)	0.10	–
602	494597.81	1199907.84	Метод спутниковых геодезических измерений (определений)	0.10	–
603	494534.95	1199745.06	Метод спутниковых геодезических измерений (определений)	0.10	–
604	494534.65	1199630.66	Метод спутниковых геодезических измерений (определений)	0.10	–
605	494534.32	1199504.89	Метод спутниковых геодезических измерений (определений)	0.10	–
606	494534.23	1199473.74	Метод спутниковых геодезических измерений (определений)	0.10	–
607	494534.01	1199403.49	Метод спутниковых геодезических измерений (определений)	0.10	–
608	494533.83	1199321.82	Метод спутниковых геодезических измерений (определений)	0.10	–
609	494649.79	1199182.34	Метод спутниковых геодезических измерений (определений)	0.10	–
610	494813.47	1199175.27	Метод спутниковых геодезических измерений (определений)	0.10	–
611	494984.00	1199167.90	Метод спутниковых геодезических измерений (определений)	0.10	–
612	495050.32	1199066.92	Метод спутниковых геодезических измерений (определений)	0.10	–
613	495049.92	1198886.20	Метод спутниковых геодезических измерений (определений)	0.10	–
614	495049.51	1198703.21	Метод спутниковых геодезических измерений (определений)	0.10	–
615	495049.10	1198520.01	Метод спутниковых геодезических измерений (определений)	0.10	–
616	495048.83	1198409.75	Метод спутниковых геодезических измерений (определений)	0.10	–
617	495048.63	1198325.18	Метод спутниковых геодезических измерений (определений)	0.10	–

			измерений (определений)		
618	495083.55	1198290.20	Метод спутниковых геодезических измерений (определений)	0.10	–
619	495221.64	1198290.25	Метод спутниковых геодезических измерений (определений)	0.10	–
620	495442.18	1198290.34	Метод спутниковых геодезических измерений (определений)	0.10	–
621	495571.91	1198290.39	Метод спутниковых геодезических измерений (определений)	0.10	–
622	495754.57	1198290.47	Метод спутниковых геодезических измерений (определений)	0.10	–
623	495934.13	1198290.54	Метод спутниковых геодезических измерений (определений)	0.10	–
624	496044.34	1198180.60	Метод спутниковых геодезических измерений (определений)	0.10	–
625	496044.03	1197993.87	Метод спутниковых геодезических измерений (определений)	0.10	–
626	496043.71	1197801.10	Метод спутниковых геодезических измерений (определений)	0.10	–
627	496103.98	1197735.51	Метод спутниковых геодезических измерений (определений)	0.10	–
628	496242.77	1197735.75	Метод спутниковых геодезических измерений (определений)	0.10	–
629	496309.87	1197662.99	Метод спутниковых геодезических измерений (определений)	0.10	–
630	496310.49	1197502.74	Метод спутниковых геодезических измерений (определений)	0.10	–
631	496311.13	1197336.47	Метод спутниковых геодезических измерений (определений)	0.10	–
632	496365.43	1197282.23	Метод спутниковых геодезических измерений (определений)	0.10	–
633	496539.06	1197279.14	Метод спутниковых геодезических измерений (определений)	0.10	–
634	496612.52	1197179.07	Метод спутниковых геодезических измерений	0.10	–

			(определений)		
635	496613.99	1197034.99	Метод спутниковых геодезических измерений (определений)	0.10	–
636	496615.73	1196853.69	Метод спутниковых геодезических измерений (определений)	0.10	–
637	496617.30	1196688.50	Метод спутниковых геодезических измерений (определений)	0.10	–
638	496618.71	1196542.65	Метод спутниковых геодезических измерений (определений)	0.10	–
639	496788.90	1196445.70	Метод спутниковых геодезических измерений (определений)	0.10	–
640	496788.47	1196363.96	Метод спутниковых геодезических измерений (определений)	0.10	–
1	496803.46	1196363.88	Метод спутниковых геодезических измерений (определений)	0.10	–
Зона1(2)	–	–	–	–	–
641	496779.53	1196363.94	Метод спутниковых геодезических измерений (определений)	0.10	–
642	496762.40	1196435.80	Метод спутниковых геодезических измерений (определений)	0.10	–
643	496593.83	1196527.42	Метод спутниковых геодезических измерений (определений)	0.10	–
644	496592.30	1196688.25	Метод спутниковых геодезических измерений (определений)	0.10	–
645	496590.72	1196853.44	Метод спутниковых геодезических измерений (определений)	0.10	–
646	496589.14	1197018.64	Метод спутниковых геодезических измерений (определений)	0.10	–
647	496587.60	1197170.76	Метод спутниковых геодезических измерений (определений)	0.10	–
648	496526.24	1197254.36	Метод спутниковых геодезических измерений (определений)	0.10	–
649	496354.90	1197257.41	Метод спутниковых геодезических измерений (определений)	0.10	–
650	496286.17	1197326.08	Метод спутниковых геодезических измерений	0.10	–

			(определений)		
651	496285.49	1197502.62	Метод спутниковых геодезических измерений (определений)	0.10	–
652	496284.91	1197653.18	Метод спутниковых геодезических измерений (определений)	0.10	–
653	496231.84	1197710.74	Метод спутниковых геодезических измерений (определений)	0.10	–
654	496093.02	1197710.50	Метод спутниковых геодезических измерений (определений)	0.10	–
655	496018.69	1197791.38	Метод спутниковых геодезических измерений (определений)	0.10	–
656	496019.03	1197993.92	Метод спутниковых геодезических измерений (определений)	0.10	–
657	496019.34	1198170.25	Метод спутниковых геодезических измерений (определений)	0.10	–
658	495923.80	1198265.54	Метод спутниковых геодезических измерений (определений)	0.10	–
659	495754.59	1198265.47	Метод спутниковых геодезических измерений (определений)	0.10	–
660	495571.84	1198265.39	Метод спутниковых геодезических измерений (определений)	0.10	–
661	495442.20	1198265.34	Метод спутниковых геодезических измерений (определений)	0.10	–
662	495221.66	1198265.25	Метод спутниковых геодезических измерений (определений)	0.10	–
663	495073.18	1198265.19	Метод спутниковых геодезических измерений (определений)	0.10	–
664	495023.62	1198314.87	Метод спутниковых геодезических измерений (определений)	0.10	–
665	495023.83	1198409.80	Метод спутниковых геодезических измерений (определений)	0.10	–
666	495024.08	1198520.02	Метод спутниковых геодезических измерений (определений)	0.10	–
667	495024.50	1198703.23	Метод спутниковых геодезических измерений (определений)	0.10	–



668	495024.91	1198886.23	Метод спутниковых геодезических измерений (определений)	0.10	–
669	495025.31	1199059.48	Метод спутниковых геодезических измерений (определений)	0.10	–
670	494970.13	1199143.48	Метод спутниковых геодезических измерений (определений)	0.10	–
671	494814.15	1199150.21	Метод спутниковых геодезических измерений (определений)	0.10	–
672	494637.64	1199157.84	Метод спутниковых геодезических измерений (определений)	0.10	–
673	494508.81	1199312.81	Метод спутниковых геодезических измерений (определений)	0.10	–
674	494509.05	1199403.57	Метод спутниковых геодезических измерений (определений)	0.10	–
675	494509.23	1199473.59	Метод спутниковых геодезических измерений (определений)	0.10	–
676	494509.32	1199504.69	Метод спутниковых геодезических измерений (определений)	0.10	–
677	494509.63	1199630.76	Метод спутниковых геодезических измерений (определений)	0.10	–
678	494509.97	1199749.74	Метод спутниковых геодезических измерений (определений)	0.10	–
679	494578.02	1199925.99	Метод спутниковых геодезических измерений (определений)	0.10	–
680	494655.38	1199963.90	Метод спутниковых геодезических измерений (определений)	0.10	–
681	494805.74	1200037.55	Метод спутниковых геодезических измерений (определений)	0.10	–
682	494816.13	1200136.41	Метод спутниковых геодезических измерений (определений)	0.10	–
683	494828.33	1200252.52	Метод спутниковых геодезических измерений (определений)	0.10	–
684	494830.20	1200395.19	Метод спутниковых геодезических измерений (определений)	0.10	–
685	494832.06	1200538.18	Метод спутниковых	0.10	–

			геодезических измерений (определений)		
686	494833.77	1200668.98	Метод спутниковых геодезических измерений (определений)	0.10	–
687	494835.99	1200838.83	Метод спутниковых геодезических измерений (определений)	0.10	–
688	494837.58	1200960.56	Метод спутниковых геодезических измерений (определений)	0.10	–
689	494839.08	1201074.90	Метод спутниковых геодезических измерений (определений)	0.10	–
690	494841.37	1201250.43	Метод спутниковых геодезических измерений (определений)	0.10	–
691	494843.43	1201408.29	Метод спутниковых геодезических измерений (определений)	0.10	–
692	494915.73	1201487.17	Метод спутниковых геодезических измерений (определений)	0.10	–
693	494946.33	1201520.55	Метод спутниковых геодезических измерений (определений)	0.10	–
694	494976.92	1201553.92	Метод спутниковых геодезических измерений (определений)	0.10	–
695	495055.93	1201640.12	Метод спутниковых геодезических измерений (определений)	0.10	–
696	495101.15	1201803.38	Метод спутниковых геодезических измерений (определений)	0.10	–
697	495148.67	1201974.93	Метод спутниковых геодезических измерений (определений)	0.10	–
698	495195.66	1202144.53	Метод спутниковых геодезических измерений (определений)	0.10	–
699	495236.89	1202293.36	Метод спутниковых геодезических измерений (определений)	0.10	–
700	495267.54	1202404.01	Метод спутниковых геодезических измерений (определений)	0.10	–
701	495293.59	1202498.05	Метод спутниковых геодезических измерений (определений)	0.10	–
702	495414.63	1202605.64	Метод спутниковых геодезических измерений (определений)	0.10	–

			измерений (определений)		
703	495534.21	1202711.93	Метод спутниковых геодезических измерений (определений)	0.10	–
704	495652.77	1202676.64	Метод спутниковых геодезических измерений (определений)	0.10	–
705	495763.09	1202643.81	Метод спутниковых геодезических измерений (определений)	0.10	–
706	495864.37	1202613.68	Метод спутниковых геодезических измерений (определений)	0.10	–
707	495954.96	1202701.93	Метод спутниковых геодезических измерений (определений)	0.10	–
708	496059.27	1202803.55	Метод спутниковых геодезических измерений (определений)	0.10	–
709	496163.99	1202905.57	Метод спутниковых геодезических измерений (определений)	0.10	–
710	496267.41	1203006.34	Метод спутниковых геодезических измерений (определений)	0.10	–
711	496384.17	1203120.06	Метод спутниковых геодезических измерений (определений)	0.10	–
712	496500.85	1203233.73	Метод спутниковых геодезических измерений (определений)	0.10	–
713	496615.03	1203344.96	Метод спутниковых геодезических измерений (определений)	0.10	–
714	496703.41	1203478.70	Метод спутниковых геодезических измерений (определений)	0.10	–
715	496793.78	1203615.43	Метод спутниковых геодезических измерений (определений)	0.10	–
716	496874.56	1203737.66	Метод спутниковых геодезических измерений (определений)	0.10	–
717	496975.52	1203890.44	Метод спутниковых геодезических измерений (определений)	0.10	–
718	497110.37	1204051.46	Метод спутниковых геодезических измерений (определений)	0.10	–
719	497243.40	1204210.32	Метод спутниковых геодезических измерений	0.10	–

			(определений)		
720	497404.14	1204219.39	Метод спутниковых геодезических измерений (определений)	0.10	–
721	497568.38	1204228.66	Метод спутниковых геодезических измерений (определений)	0.10	–
722	497735.90	1204238.12	Метод спутниковых геодезических измерений (определений)	0.10	–
723	497855.58	1204383.77	Метод спутниковых геодезических измерений (определений)	0.10	–
724	497964.00	1204515.69	Метод спутниковых геодезических измерений (определений)	0.10	–
725	498051.32	1204621.96	Метод спутниковых геодезических измерений (определений)	0.10	–
726	498152.17	1204744.67	Метод спутниковых геодезических измерений (определений)	0.10	–
727	498314.42	1204779.30	Метод спутниковых геодезических измерений (определений)	0.10	–
728	498419.26	1204801.67	Метод спутниковых геодезических измерений (определений)	0.10	–
729	498525.86	1204824.42	Метод спутниковых геодезических измерений (определений)	0.10	–
730	498580.77	1204983.30	Метод спутниковых геодезических измерений (определений)	0.10	–
731	498641.15	1205158.01	Метод спутниковых геодезических измерений (определений)	0.10	–
732	498687.45	1205352.13	Метод спутниковых геодезических измерений (определений)	0.10	–
733	498734.78	1205550.57	Метод спутниковых геодезических измерений (определений)	0.10	–
734	498782.11	1205749.00	Метод спутниковых геодезических измерений (определений)	0.10	–
735	498829.44	1205947.44	Метод спутниковых геодезических измерений (определений)	0.10	–
736	498876.77	1206145.88	Метод спутниковых геодезических измерений (определений)	0.10	–

737	498924.09	1206344.30	Метод спутниковых геодезических измерений (определений)	0.10	–
738	498971.42	1206542.74	Метод спутниковых геодезических измерений (определений)	0.10	–
739	499018.75	1206741.17	Метод спутниковых геодезических измерений (определений)	0.10	–
740	499063.79	1206930.05	Метод спутниковых геодезических измерений (определений)	0.10	–
741	498991.39	1207126.56	Метод спутниковых геодезических измерений (определений)	0.10	–
742	498920.34	1207319.39	Метод спутниковых геодезических измерений (определений)	0.10	–
743	498932.85	1207471.54	Метод спутниковых геодезических измерений (определений)	0.10	–
744	498946.13	1207632.95	Метод спутниковых геодезических измерений (определений)	0.10	–
745	498958.80	1207786.95	Метод спутниковых геодезических измерений (определений)	0.10	–
746	499035.83	1207971.41	Метод спутниковых геодезических измерений (определений)	0.10	–
747	499110.98	1208151.37	Метод спутниковых геодезических измерений (определений)	0.10	–
748	499186.12	1208331.31	Метод спутниковых геодезических измерений (определений)	0.10	–
749	499261.26	1208511.25	Метод спутниковых геодезических измерений (определений)	0.10	–
750	499336.41	1208691.20	Метод спутниковых геодезических измерений (определений)	0.10	–
751	499409.56	1208866.37	Метод спутниковых геодезических измерений (определений)	0.10	–
752	499423.59	1209039.84	Метод спутниковых геодезических измерений (определений)	0.10	–
753	499438.91	1209229.22	Метод спутниковых геодезических измерений (определений)	0.10	–
754	499452.53	1209397.67	Метод спутниковых	0.10	–

			геодезических измерений (определений)		
755	499467.01	1209576.57	Метод спутниковых геодезических измерений (определений)	0.10	–
756	499481.48	1209755.50	Метод спутниковых геодезических измерений (определений)	0.10	–
757	499495.77	1209932.38	Метод спутниковых геодезических измерений (определений)	0.10	–
758	499486.92	1210133.11	Метод спутниковых геодезических измерений (определений)	0.10	–
759	499478.21	1210330.41	Метод спутниковых геодезических измерений (определений)	0.10	–
760	499469.50	1210527.72	Метод спутниковых геодезических измерений (определений)	0.10	–
761	499460.80	1210725.03	Метод спутниковых геодезических измерений (определений)	0.10	–
762	499452.09	1210922.32	Метод спутниковых геодезических измерений (определений)	0.10	–
763	499443.38	1211119.65	Метод спутниковых геодезических измерений (определений)	0.10	–
764	499434.66	1211316.94	Метод спутниковых геодезических измерений (определений)	0.10	–
765	499426.44	1211503.68	Метод спутниковых геодезических измерений (определений)	0.10	–
766	499491.68	1211660.32	Метод спутниковых геодезических измерений (определений)	0.10	–
767	499560.11	1211824.60	Метод спутниковых геодезических измерений (определений)	0.10	–
768	499628.58	1211988.95	Метод спутниковых геодезических измерений (определений)	0.10	–
769	499697.02	1212153.26	Метод спутниковых геодезических измерений (определений)	0.10	–
770	499765.47	1212317.57	Метод спутниковых геодезических измерений (определений)	0.10	–
771	499837.25	1212489.88	Метод спутниковых геодезических измерений (определений)	0.10	–

			измерений (определений)		
772	499844.08	1212691.60	Метод спутниковых геодезических измерений (определений)	0.10	–
773	499851.12	1212899.88	Метод спутниковых геодезических измерений (определений)	0.10	–
774	499858.16	1213108.16	Метод спутниковых геодезических измерений (определений)	0.10	–
775	499865.20	1213316.44	Метод спутниковых геодезических измерений (определений)	0.10	–
776	499871.94	1213516.05	Метод спутниковых геодезических измерений (определений)	0.10	–
777	499790.58	1213669.32	Метод спутниковых геодезических измерений (определений)	0.10	–
778	499705.71	1213829.19	Метод спутниковых геодезических измерений (определений)	0.10	–
779	499616.99	1213996.34	Метод спутниковых геодезических измерений (определений)	0.10	–
780	499618.34	1214154.21	Метод спутниковых геодезических измерений (определений)	0.10	–
781	499620.10	1214358.49	Метод спутниковых геодезических измерений (определений)	0.10	–
782	499621.86	1214562.76	Метод спутниковых геодезических измерений (определений)	0.10	–
783	499623.62	1214767.05	Метод спутниковых геодезических измерений (определений)	0.10	–
784	499625.38	1214971.33	Метод спутниковых геодезических измерений (определений)	0.10	–
785	499627.12	1215172.84	Метод спутниковых геодезических измерений (определений)	0.10	–
786	499593.98	1215377.31	Метод спутниковых геодезических измерений (определений)	0.10	–
787	499560.63	1215583.13	Метод спутниковых геодезических измерений (определений)	0.10	–
788	499519.29	1215838.30	Метод спутниковых геодезических измерений	0.10	–

			(определений)		
789	499473.79	1216119.14	Метод спутниковых геодезических измерений (определений)	0.10	–
790	499460.59	1216200.58	Метод спутниковых геодезических измерений (определений)	0.10	–
791	499427.25	1216406.39	Метод спутниковых геодезических измерений (определений)	0.10	–
792	499393.90	1216612.20	Метод спутниковых геодезических измерений (определений)	0.10	–
793	499360.55	1216818.03	Метод спутниковых геодезических измерений (определений)	0.10	–
794	499327.32	1217023.16	Метод спутниковых геодезических измерений (определений)	0.10	–
795	499331.48	1217206.24	Метод спутниковых геодезических измерений (определений)	0.10	–
796	499335.75	1217394.20	Метод спутниковых геодезических измерений (определений)	0.10	–
797	499339.54	1217561.17	Метод спутниковых геодезических измерений (определений)	0.10	–
798	499478.65	1217682.27	Метод спутниковых геодезических измерений (определений)	0.10	–
799	499618.20	1217803.74	Метод спутниковых геодезических измерений (определений)	0.10	–
800	499757.69	1217925.16	Метод спутниковых геодезических измерений (определений)	0.10	–
801	499755.48	1218095.91	Метод спутниковых геодезических измерений (определений)	0.10	–
802	499753.09	1218280.90	Метод спутниковых геодезических измерений (определений)	0.10	–
803	499750.69	1218465.89	Метод спутниковых геодезических измерений (определений)	0.10	–
804	499748.29	1218650.88	Метод спутниковых геодезических измерений (определений)	0.10	–
805	499745.90	1218835.86	Метод спутниковых геодезических измерений (определений)	0.10	–



806	499743.52	1219018.63	Метод спутниковых геодезических измерений (определений)	0.10	–
807	499713.71	1219217.18	Метод спутниковых геодезических измерений (определений)	0.10	–
808	499683.56	1219417.92	Метод спутниковых геодезических измерений (определений)	0.10	–
809	499653.40	1219618.68	Метод спутниковых геодезических измерений (определений)	0.10	–
810	499623.25	1219819.43	Метод спутниковых геодезических измерений (определений)	0.10	–
811	499593.10	1220020.18	Метод спутниковых геодезических измерений (определений)	0.10	–
812	499562.94	1220220.92	Метод спутниковых геодезических измерений (определений)	0.10	–
813	499532.79	1220421.67	Метод спутниковых геодезических измерений (определений)	0.10	–
814	499504.36	1220610.98	Метод спутниковых геодезических измерений (определений)	0.10	–
815	499487.37	1220724.07	Метод спутниковых геодезических измерений (определений)	0.10	–
816	499471.91	1220826.96	Метод спутниковых геодезических измерений (определений)	0.10	–
817	499447.20	1220991.49	Метод спутниковых геодезических измерений (определений)	0.10	–
818	499379.58	1221164.95	Метод спутниковых геодезических измерений (определений)	0.10	–
819	499308.39	1221347.56	Метод спутниковых геодезических измерений (определений)	0.10	–
820	499237.20	1221530.18	Метод спутниковых геодезических измерений (определений)	0.10	–
821	499166.02	1221712.79	Метод спутниковых геодезических измерений (определений)	0.10	–
822	499092.61	1221901.11	Метод спутниковых геодезических измерений (определений)	0.10	–
823	499092.59	1222100.99	Метод спутниковых	0.10	–

			геодезических измерений (определений)		
824	499092.57	1222302.29	Метод спутниковых геодезических измерений (определений)	0.10	–
825	499092.54	1222503.59	Метод спутниковых геодезических измерений (определений)	0.10	–
826	499092.52	1222768.14	Метод спутниковых геодезических измерений (определений)	0.10	–
827	499081.64	1222813.45	Метод спутниковых геодезических измерений (определений)	0.10	–
828	499058.76	1223028.68	Метод спутниковых геодезических измерений (определений)	0.10	–
829	499140.89	1223127.23	Метод спутниковых геодезических измерений (определений)	0.10	–
830	499125.89	1223275.40	Метод спутниковых геодезических измерений (определений)	0.10	–
831	499020.60	1223412.99	Метод спутниковых геодезических измерений (определений)	0.10	–
832	499020.75	1223588.04	Метод спутниковых геодезических измерений (определений)	0.10	–
833	499020.92	1223787.11	Метод спутниковых геодезических измерений (определений)	0.10	–
834	499063.10	1223953.02	Метод спутниковых геодезических измерений (определений)	0.10	–
835	499105.52	1224119.90	Метод спутниковых геодезических измерений (определений)	0.10	–
836	499147.94	1224286.75	Метод спутниковых геодезических измерений (определений)	0.10	–
837	499190.43	1224453.94	Метод спутниковых геодезических измерений (определений)	0.10	–
838	499228.06	1224692.78	Метод спутниковых геодезических измерений (определений)	0.10	–
839	499257.54	1224879.99	Метод спутниковых геодезических измерений (определений)	0.10	–
840	499287.02	1225067.18	Метод спутниковых геодезических измерений (определений)	0.10	–

			измерений (определений)		
841	499316.50	1225254.37	Метод спутниковых геодезических измерений (определений)	0.10	–
842	499345.99	1225441.57	Метод спутниковых геодезических измерений (определений)	0.10	–
843	499375.47	1225628.76	Метод спутниковых геодезических измерений (определений)	0.10	–
844	499404.95	1225815.95	Метод спутниковых геодезических измерений (определений)	0.10	–
845	499434.43	1226003.15	Метод спутниковых геодезических измерений (определений)	0.10	–
846	499463.91	1226190.34	Метод спутниковых геодезических измерений (определений)	0.10	–
847	499493.40	1226377.53	Метод спутниковых геодезических измерений (определений)	0.10	–
848	499522.88	1226564.72	Метод спутниковых геодезических измерений (определений)	0.10	–
849	499552.73	1226754.26	Метод спутниковых геодезических измерений (определений)	0.10	–
850	499505.48	1226833.92	Метод спутниковых геодезических измерений (определений)	0.10	–
851	499274.97	1226870.86	Метод спутниковых геодезических измерений (определений)	0.10	–
852	499154.47	1226890.17	Метод спутниковых геодезических измерений (определений)	0.10	–
853	499086.43	1226901.07	Метод спутниковых геодезических измерений (определений)	0.10	–
854	498925.08	1227088.89	Метод спутниковых геодезических измерений (определений)	0.10	–
855	498727.20	1227138.92	Метод спутниковых геодезических измерений (определений)	0.10	–
856	498533.31	1227187.94	Метод спутниковых геодезических измерений (определений)	0.10	–
857	498339.42	1227236.96	Метод спутниковых геодезических измерений	0.10	–

			(определений)		
858	498145.53	1227285.97	Метод спутниковых геодезических измерений (определений)	0.10	–
859	497951.63	1227334.99	Метод спутниковых геодезических измерений (определений)	0.10	–
860	497757.73	1227384.00	Метод спутниковых геодезических измерений (определений)	0.10	–
861	497559.57	1227434.11	Метод спутниковых геодезических измерений (определений)	0.10	–
862	497404.46	1227473.31	Метод спутниковых геодезических измерений (определений)	0.10	–
863	497225.43	1227472.40	Метод спутниковых геодезических измерений (определений)	0.10	–
864	497127.17	1227473.34	Метод спутниковых геодезических измерений (определений)	0.10	–
865	497024.73	1227484.35	Метод спутниковых геодезических измерений (определений)	0.10	–
866	496994.73	1227487.58	Метод спутниковых геодезических измерений (определений)	0.10	–
867	496859.48	1227502.13	Метод спутниковых геодезических измерений (определений)	0.10	–
868	496728.09	1227516.26	Метод спутниковых геодезических измерений (определений)	0.10	–
869	496687.67	1227572.43	Метод спутниковых геодезических измерений (определений)	0.10	–
870	496596.70	1227698.81	Метод спутниковых геодезических измерений (определений)	0.10	–
871	496539.85	1227777.81	Метод спутниковых геодезических измерений (определений)	0.10	–
872	496334.22	1227807.06	Метод спутниковых геодезических измерений (определений)	0.10	–
873	496131.76	1227835.86	Метод спутниковых геодезических измерений (определений)	0.10	–
874	495929.30	1227864.66	Метод спутниковых геодезических измерений (определений)	0.10	–

875	495730.11	1227892.99	Метод спутниковых геодезических измерений (определений)	0.10	–
876	495642.57	1228016.90	Метод спутниковых геодезических измерений (определений)	0.10	–
877	495685.64	1228192.40	Метод спутниковых геодезических измерений (определений)	0.10	–
878	495727.35	1228362.36	Метод спутниковых геодезических измерений (определений)	0.10	–
879	495769.06	1228532.31	Метод спутниковых геодезических измерений (определений)	0.10	–
880	495809.46	1228696.92	Метод спутниковых геодезических измерений (определений)	0.10	–
881	495736.94	1228805.17	Метод спутниковых геодезических измерений (определений)	0.10	–
882	495526.69	1228826.93	Метод спутниковых геодезических измерений (определений)	0.10	–
883	495323.52	1228847.97	Метод спутниковых геодезических измерений (определений)	0.10	–
884	495229.16	1228994.22	Метод спутниковых геодезических измерений (определений)	0.10	–
885	495248.81	1229197.78	Метод спутниковых геодезических измерений (определений)	0.10	–
886	495268.87	1229405.69	Метод спутниковых геодезических измерений (определений)	0.10	–
887	495237.71	1229637.28	Метод спутниковых геодезических измерений (определений)	0.10	–
888	495267.66	1229811.26	Метод спутниковых геодезических измерений (определений)	0.10	–
889	495298.04	1229987.68	Метод спутниковых геодезических измерений (определений)	0.10	–
890	495328.41	1230164.08	Метод спутниковых геодезических измерений (определений)	0.10	–
891	495359.01	1230341.75	Метод спутниковых геодезических измерений (определений)	0.10	–
892	495334.27	1230484.68	Метод спутниковых	0.10	–

			геодезических измерений (определений)		
893	495309.75	1230626.32	Метод спутниковых геодезических измерений (определений)	0.10	–
894	495282.96	1230781.09	Метод спутниковых геодезических измерений (определений)	0.10	–
895	495257.79	1230926.50	Метод спутниковых геодезических измерений (определений)	0.10	–
896	495227.97	1231098.74	Метод спутниковых геодезических измерений (определений)	0.10	–
897	495091.18	1231237.43	Метод спутниковых геодезических измерений (определений)	0.10	–
898	495071.02	1231431.60	Метод спутниковых геодезических измерений (определений)	0.10	–
899	495050.57	1231628.55	Метод спутниковых геодезических измерений (определений)	0.10	–
900	495030.13	1231825.50	Метод спутниковых геодезических измерений (определений)	0.10	–
901	495009.51	1232024.15	Метод спутниковых геодезических измерений (определений)	0.10	–
902	494908.88	1232187.28	Метод спутниковых геодезических измерений (определений)	0.10	–
903	494815.04	1232339.41	Метод спутниковых геодезических измерений (определений)	0.10	–
904	494698.90	1232402.45	Метод спутниковых геодезических измерений (определений)	0.10	–
905	494510.78	1232404.14	Метод спутниковых геодезических измерений (определений)	0.10	–
906	494413.98	1232509.24	Метод спутниковых геодезических измерений (определений)	0.10	–
907	494409.25	1232669.16	Метод спутниковых геодезических измерений (определений)	0.10	–
908	494404.43	1232832.09	Метод спутниковых геодезических измерений (определений)	0.10	–
909	494399.61	1232995.02	Метод спутниковых геодезических измерений (определений)	0.10	–

			измерений (определений)		
910	494395.17	1233144.95	Метод спутниковых геодезических измерений (определений)	0.10	–
911	494389.18	1233347.63	Метод спутниковых геодезических измерений (определений)	0.10	–
912	494383.20	1233549.55	Метод спутниковых геодезических измерений (определений)	0.10	–
913	494377.34	1233747.65	Метод спутниковых геодезических измерений (определений)	0.10	–
914	494335.51	1233903.12	Метод спутниковых геодезических измерений (определений)	0.10	–
915	494292.91	1234061.49	Метод спутниковых геодезических измерений (определений)	0.10	–
916	494253.14	1234209.30	Метод спутниковых геодезических измерений (определений)	0.10	–
917	494183.67	1234263.16	Метод спутниковых геодезических измерений (определений)	0.10	–
918	494030.39	1234256.77	Метод спутниковых геодезических измерений (определений)	0.10	–
919	493872.49	1234250.25	Метод спутниковых геодезических измерений (определений)	0.10	–
920	493704.98	1234243.31	Метод спутниковых геодезических измерений (определений)	0.10	–
921	493619.04	1234358.38	Метод спутниковых геодезических измерений (определений)	0.10	–
922	493633.44	1234556.94	Метод спутниковых геодезических измерений (определений)	0.10	–
923	493646.90	1234742.45	Метод спутниковых геодезических измерений (определений)	0.10	–
924	493660.35	1234927.96	Метод спутниковых геодезических измерений (определений)	0.10	–
925	493673.81	1235113.49	Метод спутниковых геодезических измерений (определений)	0.10	–
926	493687.26	1235298.99	Метод спутниковых геодезических измерений	0.10	–

			(определений)		
927	493700.72	1235484.50	Метод спутниковых геодезических измерений (определений)	0.10	–
928	493714.17	1235670.02	Метод спутниковых геодезических измерений (определений)	0.10	–
929	493727.34	1235851.54	Метод спутниковых геодезических измерений (определений)	0.10	–
930	493685.72	1236029.24	Метод спутниковых геодезических измерений (определений)	0.10	–
931	493690.78	1236209.89	Метод спутниковых геодезических измерений (определений)	0.10	–
932	493695.72	1236386.91	Метод спутниковых геодезических измерений (определений)	0.10	–
933	493696.12	1236505.95	Метод спутниковых геодезических измерений (определений)	0.10	–
934	493701.25	1236740.74	Метод спутниковых геодезических измерений (определений)	0.10	–
935	493706.40	1236976.49	Метод спутниковых геодезических измерений (определений)	0.10	–
936	493711.54	1237211.89	Метод спутниковых геодезических измерений (определений)	0.10	–
937	493716.89	1237456.99	Метод спутниковых геодезических измерений (определений)	0.10	–
938	493721.97	1237683.48	Метод спутниковых геодезических измерений (определений)	0.10	–
939	493723.95	1237816.32	Метод спутниковых геодезических измерений (определений)	0.10	–
940	493726.76	1238004.35	Метод спутниковых геодезических измерений (определений)	0.10	–
941	493729.59	1238194.33	Метод спутниковых геодезических измерений (определений)	0.10	–
942	493732.42	1238384.31	Метод спутниковых геодезических измерений (определений)	0.10	–
943	493735.25	1238574.29	Метод спутниковых геодезических измерений (определений)	0.10	–



944	493738.08	1238764.26	Метод спутниковых геодезических измерений (определений)	0.10	–
945	493740.92	1238954.24	Метод спутниковых геодезических измерений (определений)	0.10	–
946	493743.75	1239144.23	Метод спутниковых геодезических измерений (определений)	0.10	–
947	493746.67	1239339.86	Метод спутниковых геодезических измерений (определений)	0.10	–
948	493835.80	1239415.86	Метод спутниковых геодезических измерений (определений)	0.10	–
949	494035.10	1239413.70	Метод спутниковых геодезических измерений (определений)	0.10	–
950	494230.09	1239411.58	Метод спутниковых геодезических измерений (определений)	0.10	–
951	494425.08	1239409.47	Метод спутниковых геодезических измерений (определений)	0.10	–
952	494617.82	1239407.39	Метод спутниковых геодезических измерений (определений)	0.10	–
953	494679.66	1239429.54	Метод спутниковых геодезических измерений (определений)	0.10	–
954	494728.50	1239433.56	Метод спутниковых геодезических измерений (определений)	0.10	–
955	494758.86	1239436.20	Метод спутниковых геодезических измерений (определений)	0.10	–
956	494793.68	1239439.13	Метод спутниковых геодезических измерений (определений)	0.10	–
957	494964.16	1239465.26	Метод спутниковых геодезических измерений (определений)	0.10	–
958	495019.29	1239422.40	Метод спутниковых геодезических измерений (определений)	0.10	–
959	495056.49	1239405.54	Метод спутниковых геодезических измерений (определений)	0.10	–
960	495105.07	1239400.44	Метод спутниковых геодезических измерений (определений)	0.10	–
961	495106.63	1239415.36	Метод спутниковых	0.10	–

			геодезических измерений (определений)		
962	495060.47	1239420.20	Метод спутниковых геодезических измерений (определений)	0.10	–
963	495027.09	1239435.34	Метод спутниковых геодезических измерений (определений)	0.10	–
964	494968.26	1239481.06	Метод спутниковых геодезических измерений (определений)	0.10	–
965	494791.92	1239454.03	Метод спутниковых геодезических измерений (определений)	0.10	–
966	494757.58	1239451.14	Метод спутниковых геодезических измерений (определений)	0.10	–
967	494727.24	1239448.50	Метод спутниковых геодезических измерений (определений)	0.10	–
968	494676.46	1239444.32	Метод спутниковых геодезических измерений (определений)	0.10	–
969	494615.30	1239422.41	Метод спутниковых геодезических измерений (определений)	0.10	–
970	494425.24	1239424.47	Метод спутниковых геодезических измерений (определений)	0.10	–
971	494230.25	1239426.58	Метод спутниковых геодезических измерений (определений)	0.10	–
972	494035.26	1239428.70	Метод спутниковых геодезических измерений (определений)	0.10	–
973	493830.34	1239430.92	Метод спутниковых геодезических измерений (определений)	0.10	–
974	493731.77	1239346.86	Метод спутниковых геодезических измерений (определений)	0.10	–
975	493728.75	1239144.45	Метод спутниковых геодезических измерений (определений)	0.10	–
976	493725.92	1238954.46	Метод спутниковых геодезических измерений (определений)	0.10	–
977	493723.08	1238764.48	Метод спутниковых геодезических измерений (определений)	0.10	–
978	493720.25	1238574.51	Метод спутниковых геодезических измерений (определений)	0.10	–

			измерений (определений)		
979	493717.42	1238384.53	Метод спутниковых геодезических измерений (определений)	0.10	–
980	493714.59	1238194.55	Метод спутниковых геодезических измерений (определений)	0.10	–
981	493711.76	1238004.57	Метод спутниковых геодезических измерений (определений)	0.10	–
982	493708.95	1237816.54	Метод спутниковых геодезических измерений (определений)	0.10	–
983	493706.97	1237683.76	Метод спутниковых геодезических измерений (определений)	0.10	–
984	493701.89	1237457.31	Метод спутниковых геодезических измерений (определений)	0.10	–
985	493696.54	1237212.21	Метод спутниковых геодезических измерений (определений)	0.10	–
986	493691.40	1236976.81	Метод спутниковых геодезических измерений (определений)	0.10	–
987	493686.25	1236741.06	Метод спутниковых геодезических измерений (определений)	0.10	–
988	493681.12	1236506.13	Метод спутниковых геодезических измерений (определений)	0.10	–
989	493680.72	1236387.15	Метод спутниковых геодезических измерений (определений)	0.10	–
990	493675.78	1236210.31	Метод спутниковых геодезических измерений (определений)	0.10	–
991	493670.68	1236027.72	Метод спутниковых геодезических измерений (определений)	0.10	–
992	493712.22	1235850.34	Метод спутниковых геодезических измерений (определений)	0.10	–
993	493699.21	1235671.10	Метод спутниковых геодезических измерений (определений)	0.10	–
994	493685.76	1235485.58	Метод спутниковых геодезических измерений (определений)	0.10	–
995	493672.30	1235300.07	Метод спутниковых геодезических измерений	0.10	–

			(определений)		
996	493658.85	1235114.57	Метод спутниковых геодезических измерений (определений)	0.10	–
997	493645.39	1234929.04	Метод спутниковых геодезических измерений (определений)	0.10	–
998	493631.94	1234743.53	Метод спутниковых геодезических измерений (определений)	0.10	–
999	493618.48	1234558.02	Метод спутниковых геодезических измерений (определений)	0.10	–
1000	493603.68	1234353.88	Метод спутниковых геодезических измерений (определений)	0.10	–
1001	493697.70	1234227.99	Метод спутниковых геодезических измерений (определений)	0.10	–
1002	493873.11	1234235.27	Метод спутниковых геодезических измерений (определений)	0.10	–
1003	494031.01	1234241.79	Метод спутниковых геодезических измерений (определений)	0.10	–
1004	494178.81	1234247.94	Метод спутниковых геодезических измерений (определений)	0.10	–
1005	494239.96	1234200.54	Метод спутниковых геодезических измерений (определений)	0.10	–
1006	494278.43	1234057.59	Метод спутниковых геодезических измерений (определений)	0.10	–
1007	494321.03	1233899.22	Метод спутниковых геодезических измерений (определений)	0.10	–
1008	494362.40	1233745.45	Метод спутниковых геодезических измерений (определений)	0.10	–
1009	494368.20	1233549.11	Метод спутниковых геодезических измерений (определений)	0.10	–
1010	494374.18	1233347.19	Метод спутниковых геодезических измерений (определений)	0.10	–
1011	494380.17	1233144.51	Метод спутниковых геодезических измерений (определений)	0.10	–
1012	494384.61	1232994.58	Метод спутниковых геодезических измерений (определений)	0.10	–

1013	494389.43	1232831.65	Метод спутниковых геодезических измерений (определений)	0.10	–
1014	494394.25	1232668.72	Метод спутниковых геодезических измерений (определений)	0.10	–
1015	494399.16	1232503.20	Метод спутниковых геодезических измерений (определений)	0.10	–
1016	494504.14	1232389.20	Метод спутниковых геодезических измерений (определений)	0.10	–
1017	494695.02	1232387.49	Метод спутниковых геодезических измерений (определений)	0.10	–
1018	494804.38	1232328.13	Метод спутниковых геодезических измерений (определений)	0.10	–
1019	494896.12	1232179.40	Метод спутниковых геодезических измерений (определений)	0.10	–
1020	494994.95	1232019.19	Метод спутниковых геодезических измерений (определений)	0.10	–
1021	495015.21	1231823.96	Метод спутниковых геодезических измерений (определений)	0.10	–
1022	495035.65	1231627.01	Метод спутниковых геодезических измерений (определений)	0.10	–
1023	495056.10	1231430.06	Метод спутниковых геодезических измерений (определений)	0.10	–
1024	495076.80	1231230.65	Метод спутниковых геодезических измерений (определений)	0.10	–
1025	495213.99	1231091.56	Метод спутниковых геодезических измерений (определений)	0.10	–
1026	495243.01	1230923.94	Метод спутниковых геодезических измерений (определений)	0.10	–
1027	495268.18	1230778.53	Метод спутниковых геодезических измерений (определений)	0.10	–
1028	495294.97	1230623.76	Метод спутниковых геодезических измерений (определений)	0.10	–
1029	495319.49	1230482.12	Метод спутниковых геодезических измерений (определений)	0.10	–
1030	495343.79	1230341.75	Метод спутниковых	0.10	–

			геодезических измерений (определений)		
1031	495313.63	1230166.62	Метод спутниковых геодезических измерений (определений)	0.10	–
1032	495283.26	1229990.22	Метод спутниковых геодезических измерений (определений)	0.10	–
1033	495252.88	1229813.80	Метод спутниковых геодезических измерений (определений)	0.10	–
1034	495222.53	1229637.56	Метод спутниковых геодезических измерений (определений)	0.10	–
1035	495253.77	1229405.41	Метод спутниковых геодезических измерений (определений)	0.10	–
1036	495233.87	1229199.22	Метод спутниковых геодезических измерений (определений)	0.10	–
1037	495213.72	1228990.46	Метод спутниковых геодезических измерений (определений)	0.10	–
1038	495314.82	1228833.79	Метод спутниковых геодезических измерений (определений)	0.10	–
1039	495525.15	1228812.01	Метод спутниковых геодезических измерений (определений)	0.10	–
1040	495728.40	1228790.97	Метод спутниковых геодезических измерений (определений)	0.10	–
1041	495793.32	1228694.06	Метод спутниковых геодезических измерений (определений)	0.10	–
1042	495754.50	1228535.89	Метод спутниковых геодезических измерений (определений)	0.10	–
1043	495712.79	1228365.94	Метод спутниковых геодезических измерений (определений)	0.10	–
1044	495671.08	1228195.98	Метод спутниковых геодезических измерений (определений)	0.10	–
1045	495626.37	1228013.84	Метод спутниковых геодезических измерений (определений)	0.10	–
1046	495721.59	1227879.05	Метод спутниковых геодезических измерений (определений)	0.10	–
1047	495927.18	1227849.80	Метод спутниковых геодезических измерений (определений)	0.10	–

			измерений (определений)		
1048	496129.64	1227821.00	Метод спутниковых геодезических измерений (определений)	0.10	–
1049	496332.10	1227792.20	Метод спутниковых геодезических измерений (определений)	0.10	–
1050	496531.41	1227763.85	Метод спутниковых геодезических измерений (определений)	0.10	–
1051	496584.52	1227690.05	Метод спутниковых геодезических измерений (определений)	0.10	–
1052	496675.49	1227563.67	Метод спутниковых геодезических измерений (определений)	0.10	–
1053	496719.83	1227502.06	Метод спутниковых геодезических измерений (определений)	0.10	–
1054	496857.88	1227487.21	Метод спутниковых геодезических измерений (определений)	0.10	–
1055	496993.13	1227472.66	Метод спутниковых геодезических измерений (определений)	0.10	–
1056	497023.13	1227469.43	Метод спутниковых геодезических измерений (определений)	0.10	–
1057	497126.29	1227458.34	Метод спутниковых геодезических измерений (определений)	0.10	–
1058	497225.39	1227457.40	Метод спутниковых геодезических измерений (определений)	0.10	–
1059	497402.64	1227458.31	Метод спутниковых геодезических измерений (определений)	0.10	–
1060	497555.89	1227419.57	Метод спутниковых геодезических измерений (определений)	0.10	–
1061	497754.05	1227369.46	Метод спутниковых геодезических измерений (определений)	0.10	–
1062	497947.95	1227320.45	Метод спутниковых геодезических измерений (определений)	0.10	–
1063	498141.85	1227271.43	Метод спутниковых геодезических измерений (определений)	0.10	–
1064	498335.74	1227222.42	Метод спутниковых геодезических измерений	0.10	–

			(определений)		
1065	498529.63	1227173.40	Метод спутниковых геодезических измерений (определений)	0.10	–
1066	498723.52	1227124.38	Метод спутниковых геодезических измерений (определений)	0.10	–
1067	498916.80	1227075.51	Метод спутниковых геодезических измерений (определений)	0.10	–
1068	499078.63	1226887.13	Метод спутниковых геодезических измерений (определений)	0.10	–
1069	499152.09	1226875.35	Метод спутниковых геодезических измерений (определений)	0.10	–
1070	499272.59	1226856.04	Метод спутниковых геодезических измерений (определений)	0.10	–
1071	499496.16	1226820.22	Метод спутниковых геодезических измерений (определений)	0.10	–
1072	499537.07	1226751.26	Метод спутниковых геодезических измерений (определений)	0.10	–
1073	499508.06	1226567.06	Метод спутниковых геодезических измерений (определений)	0.10	–
1074	499478.58	1226379.87	Метод спутниковых геодезических измерений (определений)	0.10	–
1075	499449.09	1226192.68	Метод спутниковых геодезических измерений (определений)	0.10	–
1076	499419.61	1226005.49	Метод спутниковых геодезических измерений (определений)	0.10	–
1077	499390.13	1225818.29	Метод спутниковых геодезических измерений (определений)	0.10	–
1078	499360.65	1225631.10	Метод спутниковых геодезических измерений (определений)	0.10	–
1079	499331.17	1225443.91	Метод спутниковых геодезических измерений (определений)	0.10	–
1080	499301.68	1225256.71	Метод спутниковых геодезических измерений (определений)	0.10	–
1081	499272.20	1225069.52	Метод спутниковых геодезических измерений (определений)	0.10	–



1082	499242.72	1224882.33	Метод спутниковых геодезических измерений (определений)	0.10	–
1083	499213.24	1224695.12	Метод спутниковых геодезических измерений (определений)	0.10	–
1084	499175.73	1224456.96	Метод спутниковых геодезических измерений (определений)	0.10	–
1085	499133.40	1224290.45	Метод спутниковых геодезических измерений (определений)	0.10	–
1086	499090.98	1224123.60	Метод спутниковых геодезических измерений (определений)	0.10	–
1087	499048.56	1223956.72	Метод спутниковых геодезических измерений (определений)	0.10	–
1088	499005.92	1223788.99	Метод спутниковых геодезических измерений (определений)	0.10	–
1089	499005.75	1223588.06	Метод спутниковых геодезических измерений (определений)	0.10	–
1090	499005.60	1223407.91	Метод спутниковых геодезических измерений (определений)	0.10	–
1091	499111.39	1223269.66	Метод спутниковых геодезических измерений (определений)	0.10	–
1092	499125.33	1223131.99	Метод спутниковых геодезических измерений (определений)	0.10	–
1093	499043.18	1223033.40	Метод спутниковых геодезических измерений (определений)	0.10	–
1094	499066.82	1222810.89	Метод спутниковых геодезических измерений (определений)	0.10	–
1095	499077.52	1222766.36	Метод спутниковых геодезических измерений (определений)	0.10	–
1096	499077.54	1222503.59	Метод спутниковых геодезических измерений (определений)	0.10	–
1097	499077.57	1222302.29	Метод спутниковых геодезических измерений (определений)	0.10	–
1098	499077.59	1222100.99	Метод спутниковых геодезических измерений (определений)	0.10	–
1099	499077.61	1221898.29	Метод спутниковых	0.10	–

			геодезических измерений (определений)		
1100	499152.04	1221707.35	Метод спутниковых геодезических измерений (определений)	0.10	–
1101	499223.22	1221524.74	Метод спутниковых геодезических измерений (определений)	0.10	–
1102	499294.41	1221342.12	Метод спутниковых геодезических измерений (определений)	0.10	–
1103	499365.60	1221159.51	Метод спутниковых геодезических измерений (определений)	0.10	–
1104	499432.62	1220987.61	Метод спутниковых геодезических измерений (определений)	0.10	–
1105	499457.07	1220824.74	Метод спутниковых геодезических измерений (определений)	0.10	–
1106	499472.53	1220721.85	Метод спутниковых геодезических измерений (определений)	0.10	–
1107	499489.52	1220608.76	Метод спутниковых геодезических измерений (определений)	0.10	–
1108	499517.95	1220419.45	Метод спутниковых геодезических измерений (определений)	0.10	–
1109	499548.10	1220218.70	Метод спутниковых геодезических измерений (определений)	0.10	–
1110	499578.26	1220017.96	Метод спутниковых геодезических измерений (определений)	0.10	–
1111	499608.41	1219817.21	Метод спутниковых геодезических измерений (определений)	0.10	–
1112	499638.56	1219616.46	Метод спутниковых геодезических измерений (определений)	0.10	–
1113	499668.72	1219415.70	Метод спутниковых геодезических измерений (определений)	0.10	–
1114	499698.87	1219214.96	Метод спутниковых геодезических измерений (определений)	0.10	–
1115	499728.54	1219017.41	Метод спутниковых геодезических измерений (определений)	0.10	–
1116	499730.90	1218835.66	Метод спутниковых геодезических измерений (определений)	0.10	–

			измерений (определений)		
1117	499733.29	1218650.68	Метод спутниковых геодезических измерений (определений)	0.10	–
1118	499735.69	1218465.69	Метод спутниковых геодезических измерений (определений)	0.10	–
1119	499738.09	1218280.70	Метод спутниковых геодезических измерений (определений)	0.10	–
1120	499740.48	1218095.71	Метод спутниковых геодезических измерений (определений)	0.10	–
1121	499742.61	1217931.92	Метод спутниковых геодезических измерений (определений)	0.10	–
1122	499608.36	1217815.06	Метод спутниковых геодезических измерений (определений)	0.10	–
1123	499468.81	1217693.59	Метод спутниковых геодезических измерений (определений)	0.10	–
1124	499324.70	1217568.13	Метод спутниковых геодезических измерений (определений)	0.10	–
1125	499320.75	1217394.54	Метод спутниковых геодезических измерений (определений)	0.10	–
1126	499316.48	1217206.58	Метод спутниковых геодезических измерений (определений)	0.10	–
1127	499312.30	1217022.12	Метод спутниковых геодезических измерений (определений)	0.10	–
1128	499345.75	1216815.63	Метод спутниковых геодезических измерений (определений)	0.10	–
1129	499379.10	1216609.80	Метод спутниковых геодезических измерений (определений)	0.10	–
1130	499412.45	1216403.99	Метод спутниковых геодезических измерений (определений)	0.10	–
1131	499445.79	1216198.18	Метод спутниковых геодезических измерений (определений)	0.10	–
1132	499458.99	1216116.74	Метод спутниковых геодезических измерений (определений)	0.10	–
1133	499504.49	1215835.90	Метод спутниковых геодезических измерений	0.10	–

			(определений)		
1134	499545.83	1215580.73	Метод спутниковых геодезических измерений (определений)	0.10	–
1135	499579.18	1215374.91	Метод спутниковых геодезических измерений (определений)	0.10	–
1136	499612.10	1215171.70	Метод спутниковых геодезических измерений (определений)	0.10	–
1137	499610.38	1214971.45	Метод спутниковых геодезических измерений (определений)	0.10	–
1138	499608.62	1214767.17	Метод спутниковых геодезических измерений (определений)	0.10	–
1139	499606.86	1214562.88	Метод спутниковых геодезических измерений (определений)	0.10	–
1140	499605.10	1214358.61	Метод спутниковых геодезических измерений (определений)	0.10	–
1141	499603.34	1214154.33	Метод спутниковых геодезических измерений (определений)	0.10	–
1142	499601.95	1213992.66	Метод спутниковых геодезических измерений (определений)	0.10	–
1143	499692.47	1213822.15	Метод спутниковых геодезических измерений (определений)	0.10	–
1144	499777.34	1213662.28	Метод спутниковых геодезических измерений (определений)	0.10	–
1145	499856.82	1213512.55	Метод спутниковых геодезических измерений (определений)	0.10	–
1146	499850.20	1213316.94	Метод спутниковых геодезических измерений (определений)	0.10	–
1147	499843.16	1213108.66	Метод спутниковых геодезических измерений (определений)	0.10	–
1148	499836.12	1212900.38	Метод спутниковых геодезических измерений (определений)	0.10	–
1149	499829.08	1212692.10	Метод спутниковых геодезических измерений (определений)	0.10	–
1150	499822.35	1212493.12	Метод спутниковых геодезических измерений (определений)	0.10	–

1151	499751.63	1212323.33	Метод спутниковых геодезических измерений (определений)	0.10	–
1152	499683.18	1212159.02	Метод спутниковых геодезических измерений (определений)	0.10	–
1153	499614.74	1211994.71	Метод спутниковых геодезических измерений (определений)	0.10	–
1154	499546.27	1211830.36	Метод спутниковых геодезических измерений (определений)	0.10	–
1155	499477.84	1211666.08	Метод спутниковых геодезических измерений (определений)	0.10	–
1156	499411.30	1211506.36	Метод спутниковых геодезических измерений (определений)	0.10	–
1157	499419.68	1211316.28	Метод спутниковых геодезических измерений (определений)	0.10	–
1158	499428.40	1211118.99	Метод спутниковых геодезических измерений (определений)	0.10	–
1159	499437.11	1210921.66	Метод спутниковых геодезических измерений (определений)	0.10	–
1160	499445.82	1210724.37	Метод спутниковых геодезических измерений (определений)	0.10	–
1161	499454.52	1210527.06	Метод спутниковых геодезических измерений (определений)	0.10	–
1162	499463.23	1210329.75	Метод спутниковых геодезических измерений (определений)	0.10	–
1163	499471.94	1210132.45	Метод спутниковых геодезических измерений (определений)	0.10	–
1164	499480.75	1209932.66	Метод спутниковых геодезических измерений (определений)	0.10	–
1165	499466.52	1209756.70	Метод спутниковых геодезических измерений (определений)	0.10	–
1166	499452.05	1209577.79	Метод спутниковых геодезических измерений (определений)	0.10	–
1167	499437.57	1209398.87	Метод спутниковых геодезических измерений (определений)	0.10	–
1168	499423.95	1209230.42	Метод спутниковых	0.10	–

			геодезических измерений (определений)		
1169	499408.63	1209041.04	Метод спутниковых геодезических измерений (определений)	0.10	–
1170	499394.80	1208869.95	Метод спутниковых геодезических измерений (определений)	0.10	–
1171	499322.57	1208696.98	Метод спутниковых геодезических измерений (определений)	0.10	–
1172	499247.42	1208517.03	Метод спутниковых геодезических измерений (определений)	0.10	–
1173	499172.28	1208337.09	Метод спутниковых геодезических измерений (определений)	0.10	–
1174	499097.14	1208157.15	Метод спутниковых геодезических измерений (определений)	0.10	–
1175	499021.99	1207977.19	Метод спутниковых геодезических измерений (определений)	0.10	–
1176	498944.04	1207790.55	Метод спутниковых геодезических измерений (определений)	0.10	–
1177	498931.19	1207634.17	Метод спутниковых геодезических измерений (определений)	0.10	–
1178	498917.91	1207472.76	Метод спутниковых геодезических измерений (определений)	0.10	–
1179	498905.12	1207317.31	Метод спутниковых геодезических измерений (определений)	0.10	–
1180	498977.31	1207121.38	Метод спутниковых геодезических измерений (определений)	0.10	–
1181	499048.15	1206929.11	Метод спутниковых геодезических измерений (определений)	0.10	–
1182	499004.15	1206744.65	Метод спутниковых геодезических измерений (определений)	0.10	–
1183	498956.82	1206546.22	Метод спутниковых геодезических измерений (определений)	0.10	–
1184	498909.49	1206347.78	Метод спутниковых геодезических измерений (определений)	0.10	–
1185	498862.17	1206149.36	Метод спутниковых геодезических измерений (определений)	0.10	–

			измерений (определений)		
1186	498814.84	1205950.92	Метод спутниковых геодезических измерений (определений)	0.10	–
1187	498767.51	1205752.48	Метод спутниковых геодезических измерений (определений)	0.10	–
1188	498720.18	1205554.05	Метод спутниковых геодезических измерений (определений)	0.10	–
1189	498672.85	1205355.61	Метод спутниковых геодезических измерений (определений)	0.10	–
1190	498626.73	1205162.21	Метод спутниковых геодезических измерений (определений)	0.10	–
1191	498566.59	1204988.20	Метод спутниковых геодезических измерений (определений)	0.10	–
1192	498514.44	1204837.32	Метод спутниковых геодезических измерений (определений)	0.10	–
1193	498416.12	1204816.33	Метод спутниковых геодезических измерений (определений)	0.10	–
1194	498311.28	1204793.96	Метод спутниковых геодезических измерений (определений)	0.10	–
1195	498143.91	1204758.25	Метод спутниковых геодезических измерений (определений)	0.10	–
1196	498039.74	1204631.48	Метод спутниковых геодезических измерений (определений)	0.10	–
1197	497952.42	1204525.21	Метод спутниковых геодезических измерений (определений)	0.10	–
1198	497844.00	1204393.29	Метод спутниковых геодезических измерений (определений)	0.10	–
1199	497728.48	1204252.72	Метод спутниковых геодезических измерений (определений)	0.10	–
1200	497567.54	1204243.64	Метод спутниковых геодезических измерений (определений)	0.10	–
1201	497403.30	1204234.37	Метод спутниковых геодезических измерений (определений)	0.10	–
1202	497236.08	1204224.92	Метод спутниковых геодезических измерений	0.10	–

			(определений)		
1203	497098.87	1204061.10	Метод спутниковых геодезических измерений (определений)	0.10	–
1204	496963.48	1203899.42	Метод спутниковых геодезических измерений (определений)	0.10	–
1205	496862.04	1203745.94	Метод спутниковых геодезических измерений (определений)	0.10	–
1206	496781.26	1203623.71	Метод спутниковых геодезических измерений (определений)	0.10	–
1207	496690.89	1203486.96	Метод спутниковых геодезических измерений (определений)	0.10	–
1208	496603.41	1203354.58	Метод спутниковых геодезических измерений (определений)	0.10	–
1209	496490.39	1203244.47	Метод спутниковых геодезических измерений (определений)	0.10	–
1210	496373.71	1203130.80	Метод спутниковых геодезических измерений (определений)	0.10	–
1211	496256.95	1203017.08	Метод спутниковых геодезических измерений (определений)	0.10	–
1212	496153.53	1202916.31	Метод спутниковых геодезических измерений (определений)	0.10	–
1213	496048.81	1202814.29	Метод спутниковых геодезических измерений (определений)	0.10	–
1214	495944.50	1202712.67	Метод спутниковых геодезических измерений (определений)	0.10	–
1215	495860.21	1202630.56	Метод спутниковых геодезических измерений (определений)	0.10	–
1216	495767.37	1202658.19	Метод спутниковых геодезических измерений (определений)	0.10	–
1217	495657.05	1202691.02	Метод спутниковых геодезических измерений (определений)	0.10	–
1218	495530.49	1202728.69	Метод спутниковых геодезических измерений (определений)	0.10	–
1219	495404.67	1202616.86	Метод спутниковых геодезических измерений (определений)	0.10	–



1220	495280.31	1202506.33	Метод спутниковых геодезических измерений (определений)	0.10	–
1221	495253.08	1202408.01	Метод спутниковых геодезических измерений (определений)	0.10	–
1222	495222.43	1202297.36	Метод спутниковых геодезических измерений (определений)	0.10	–
1223	495181.20	1202148.53	Метод спутниковых геодезических измерений (определений)	0.10	–
1224	495134.21	1201978.93	Метод спутниковых геодезических измерений (определений)	0.10	–
1225	495086.69	1201807.38	Метод спутниковых геодезических измерений (определений)	0.10	–
1226	495042.43	1201647.60	Метод спутниковых геодезических измерений (определений)	0.10	–
1227	494965.86	1201564.06	Метод спутниковых геодезических измерений (определений)	0.10	–
1228	494935.27	1201530.69	Метод спутниковых геодезических измерений (определений)	0.10	–
1229	494904.67	1201497.31	Метод спутниковых геодезических измерений (определений)	0.10	–
1230	494828.51	1201414.21	Метод спутниковых геодезических измерений (определений)	0.10	–
1231	494826.37	1201250.63	Метод спутниковых геодезических измерений (определений)	0.10	–
1232	494824.08	1201075.10	Метод спутниковых геодезических измерений (определений)	0.10	–
1233	494822.58	1200960.76	Метод спутниковых геодезических измерений (определений)	0.10	–
1234	494820.99	1200839.03	Метод спутниковых геодезических измерений (определений)	0.10	–
1235	494818.77	1200669.18	Метод спутниковых геодезических измерений (определений)	0.10	–
1236	494817.06	1200538.38	Метод спутниковых геодезических измерений (определений)	0.10	–
1237	494815.20	1200395.39	Метод спутниковых	0.10	–

			геодезических измерений (определений)		
1238	494813.35	1200253.40	Метод спутниковых геодезических измерений (определений)	0.10	–
1239	494801.21	1200137.97	Метод спутниковых геодезических измерений (определений)	0.10	–
1240	494791.68	1200047.37	Метод спутниковых геодезических измерений (определений)	0.10	–
1241	494648.78	1199977.36	Метод спутниковых геодезических измерений (определений)	0.10	–
1242	494566.14	1199936.87	Метод спутниковых геодезических измерений (определений)	0.10	–
1243	494494.97	1199752.56	Метод спутниковых геодезических измерений (определений)	0.10	–
1244	494494.63	1199630.80	Метод спутниковых геодезических измерений (определений)	0.10	–
1245	494494.32	1199504.73	Метод спутниковых геодезических измерений (определений)	0.10	–
1246	494494.23	1199473.63	Метод спутниковых геодезических измерений (определений)	0.10	–
1247	494494.05	1199403.61	Метод спутниковых геодезических измерений (определений)	0.10	–
1248	494493.79	1199307.41	Метод спутниковых геодезических измерений (определений)	0.10	–
1249	494630.36	1199143.14	Метод спутниковых геодезических измерений (определений)	0.10	–
1250	494813.51	1199135.23	Метод спутниковых геодезических измерений (определений)	0.10	–
1251	494961.81	1199128.82	Метод спутниковых геодезических измерений (определений)	0.10	–
1252	495004.74	1199052.48	Метод спутниковых геодезических измерений (определений)	0.10	–
1253	495006.65	1198886.27	Метод спутниковых геодезических измерений (определений)	0.10	–
1254	495009.50	1198703.27	Метод спутниковых геодезических измерений (определений)	0.10	–

			измерений (определений)		
1255	495009.08	1198520.06	Метод спутниковых геодезических измерений (определений)	0.10	–
1256	495008.83	1198409.84	Метод спутниковых геодезических измерений (определений)	0.10	–
1257	495008.60	1198308.69	Метод спутниковых геодезических измерений (определений)	0.10	–
1258	495066.96	1198250.19	Метод спутниковых геодезических измерений (определений)	0.10	–
1259	495221.66	1198250.25	Метод спутниковых геодезических измерений (определений)	0.10	–
1260	495442.20	1198250.34	Метод спутниковых геодезических измерений (определений)	0.10	–
1261	495571.84	1198250.39	Метод спутниковых геодезических измерений (определений)	0.10	–
1262	495754.59	1198250.47	Метод спутниковых геодезических измерений (определений)	0.10	–
1263	495917.60	1198250.54	Метод спутниковых геодезических измерений (определений)	0.10	–
1264	496004.32	1198164.03	Метод спутниковых геодезических измерений (определений)	0.10	–
1265	496004.03	1197993.94	Метод спутниковых геодезических измерений (определений)	0.10	–
1266	496003.69	1197785.54	Метод спутниковых геодезических измерений (определений)	0.10	–
1267	496086.44	1197695.48	Метод спутниковых геодезических измерений (определений)	0.10	–
1268	496225.28	1197695.72	Метод спутниковых геодезических измерений (определений)	0.10	–
1269	496269.93	1197647.30	Метод спутниковых геодезических измерений (определений)	0.10	–
1270	496270.49	1197502.56	Метод спутниковых геодезических измерений (определений)	0.10	–
1271	496271.19	1197319.84	Метод спутниковых геодезических измерений	0.10	–

			(определений)		
1272	496348.58	1197242.51	Метод спутниковых геодезических измерений (определений)	0.10	–
1273	496518.54	1197239.50	Метод спутниковых геодезических измерений (определений)	0.10	–
1274	496572.64	1197165.78	Метод спутниковых геодезических измерений (определений)	0.10	–
1275	496574.14	1197018.50	Метод спутниковых геодезических измерений (определений)	0.10	–
1276	496575.72	1196853.30	Метод спутниковых геодезических измерений (определений)	0.10	–
1277	496577.30	1196688.11	Метод спутниковых геодезических измерений (определений)	0.10	–
1278	496578.91	1196518.46	Метод спутниковых геодезических измерений (определений)	0.10	–
1279	496749.36	1196425.82	Метод спутниковых геодезических измерений (определений)	0.10	–
1280	496764.10	1196363.97	Метод спутниковых геодезических измерений (определений)	0.10	–
641	496779.53	1196363.94	Метод спутниковых геодезических измерений (определений)	0.10	–

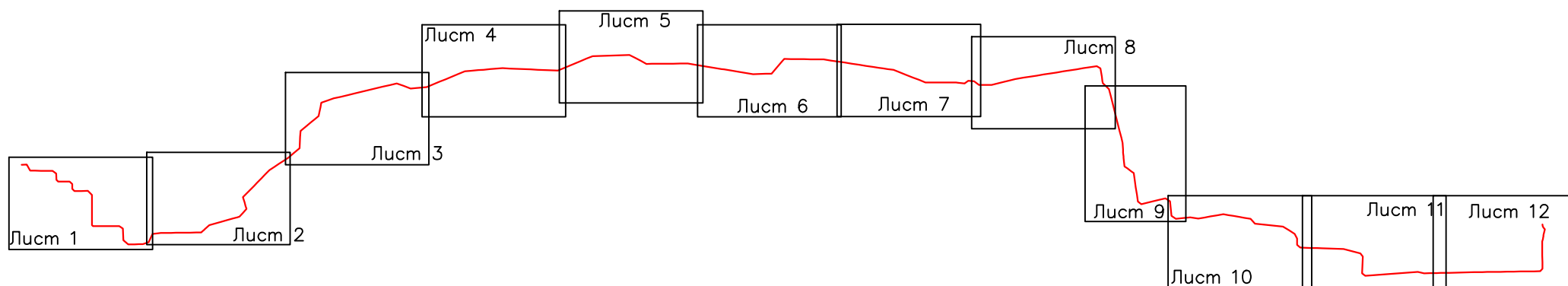
3. Сведения о характерных точках части (частей) границы объекта

Обозначение характерных точек части границы	Координаты, м		Метод определения координат характерной точки	Средняя квадратическая погрешность положения характерной точки ( $M_t$ ), м	Описание обозначения точки на местности (при наличии)
	X	Y			
1	2	3	4	5	6
–	–	–	–	–	–



Обзорная схема расположения публичного сервитута воздушной линии электропередачи: «Создание сухогрузного района морского порта Тамань. Железнодорожные пути, развитие существующей железнодорожной инфраструктуры общего пользования в направлении сухогрузного района морского порта Тамань. Строительство ЛЭП-220 кВ «Тамань - Порт 1, 2 цепь»


Обзорная схема



Используемые условные знаки и обозначения:


- граница проектируемого публичного сервитута
- граница выносного листа
- Лист 1 — номер выносного листа

«Создание сухогрузного района морского порта Тамань. Железнодорожные пути, развитие существующей железнодорожной инфраструктуры общего пользования в направлении сухогрузного района морского порта Тамань. Строительство ЛЭП-220 кВ «Тамань - Порт 1, 2 цепь»



Масштаб 1 : 5 000

- Используемые условные знаки и обозначения:**
- - проектная граница публичного сервитута;
  - 1 - характерные точки публичного сервитута
  - - границы административно-территориальных образований
  - - граница кадастрового квартала
  - - граница земельных участков, согласно сведениям ЕГРН
  - 141 - кадастровый номер объекта недвижимости
  - 23:30:062000 - кадастровый номер кадастрового квартала
  - 23:30-3.2 - реестровый номер муниципального образования;
  - 23:30-4.28 - реестровый номер населенного пункта
  - - границы населенного пункта




Масштаб 1 : 5 000

**Используемые условные знаки и обозначения:**

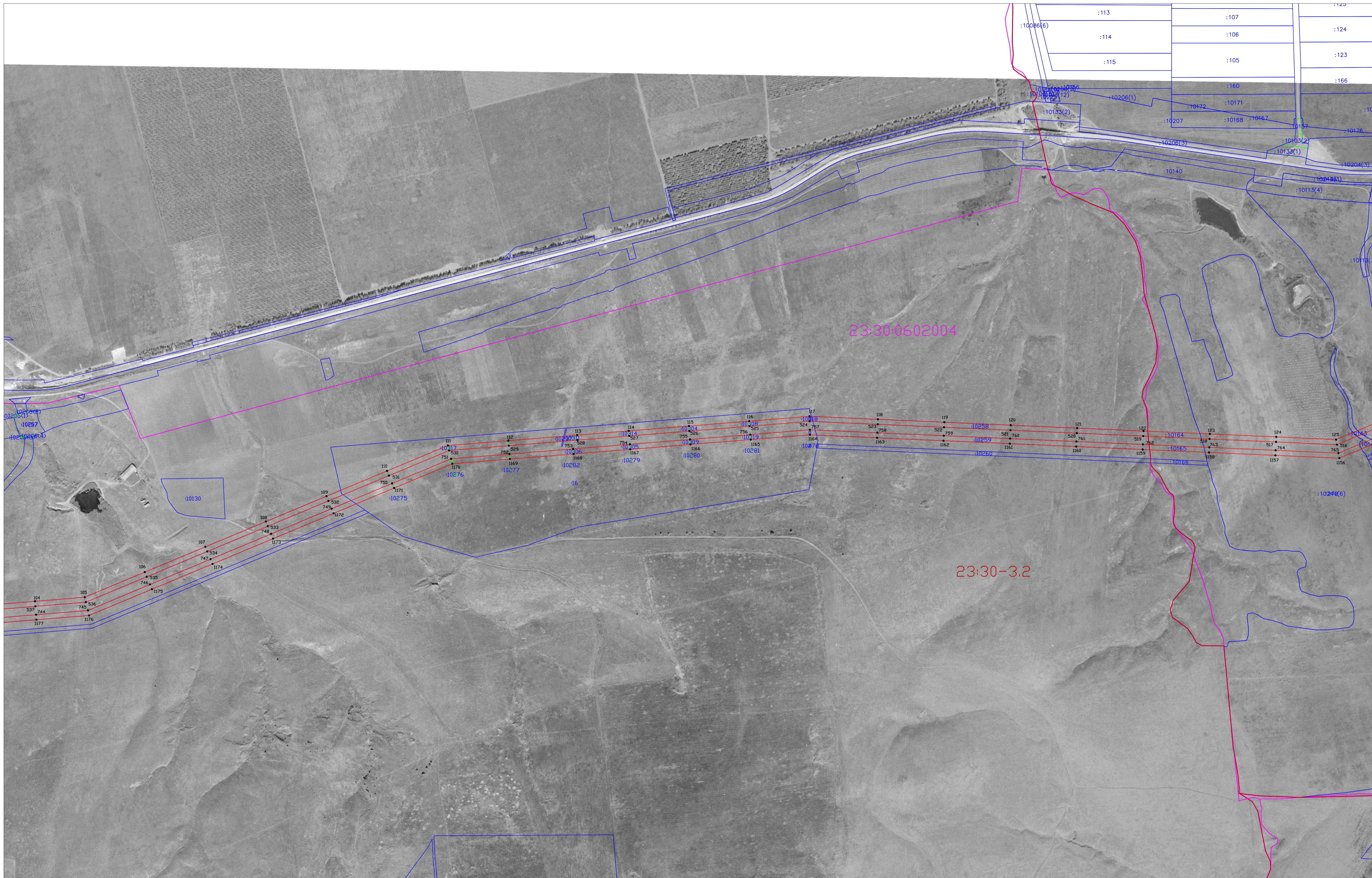
- - проектная граница публичного сервитута;
- - характерные точки публичного сервитута
- - границы административно-территориальных образований
- - граница кадастрового квартала
- - граница земельных участков, согласно сведениям ЕГРН
- :141 - кадастровый номер объекта недвижимости
- 23:30:0602000 - кадастровый номер кадастрового квартала
- 23:30-3.2 - реестровый номер муниципального образования;
- 23:30-4.28 - реестровый номер населенного пункта
- - границы населенного пункта





Масштаб 1 : 5 000

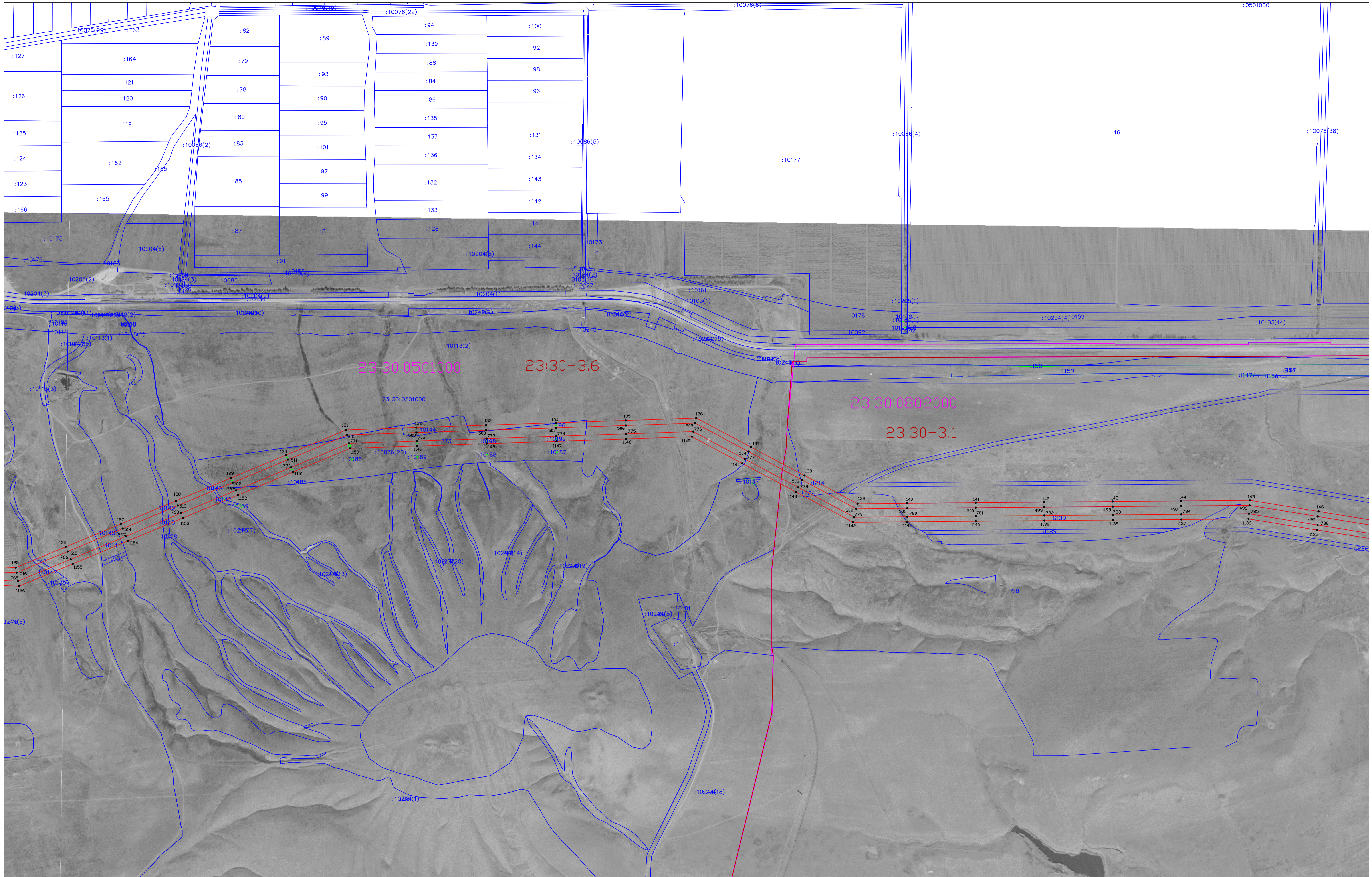
- Используемые условные знаки и обозначения:**
- - проектная граница публичного сервитута;
  - - характерные точки публичного сервитута
  - - границы административно-территориальных образований
  - - граница земельного квартала
  - - граница земельных участков, согласно сведениям ЕГРН
  - :141 - кадастровый номер объекта недвижимости
  - 23:30:0602000 - кадастровый номер кадастрового квартала
  - 23:30-3.2 - реестровый номер муниципального образования;
  - 23:30-4.28 - реестровый номер населенного пункта
  - - границы населенного пункта



Масштаб 1 : 5 000

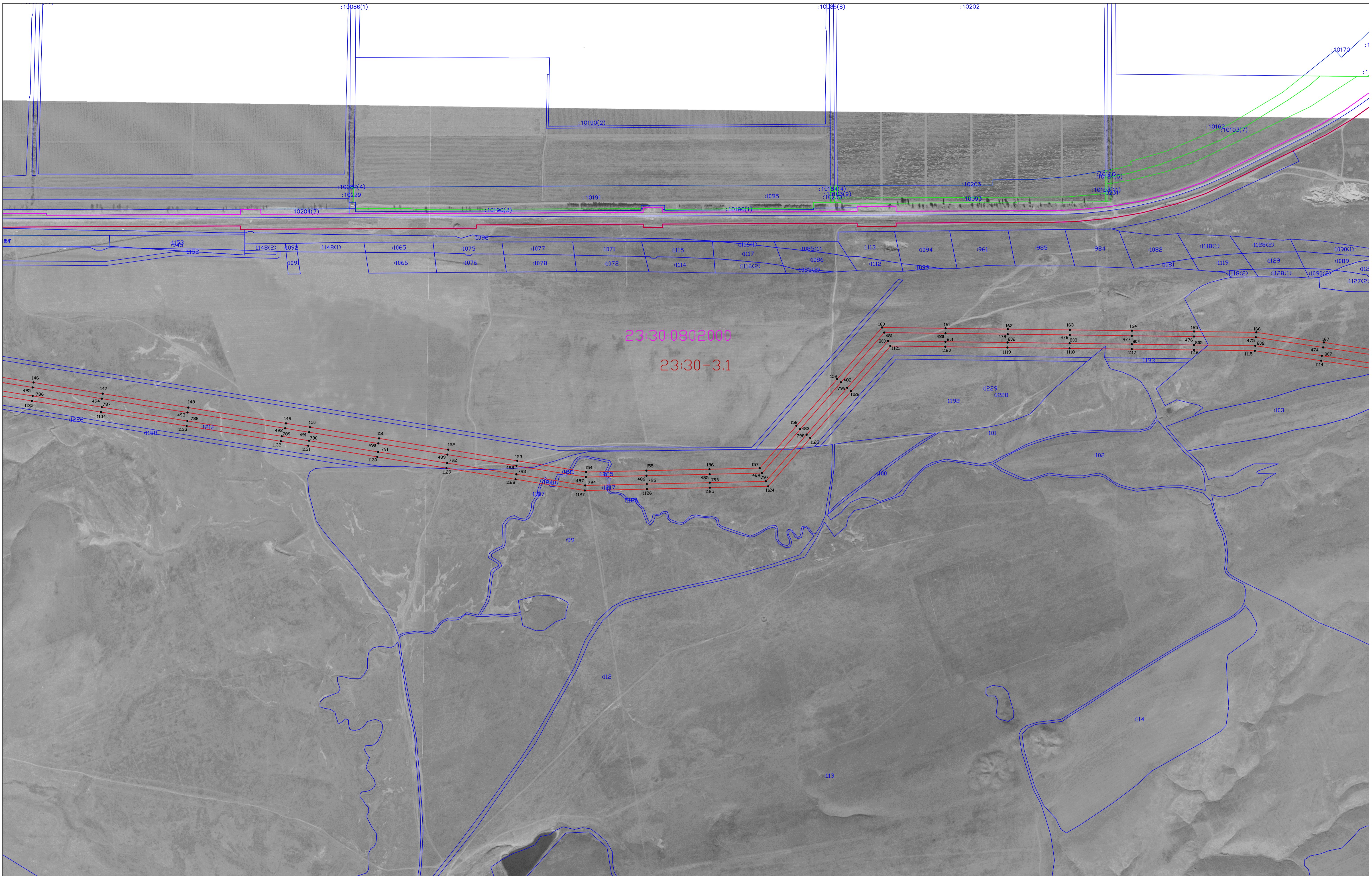
- Используемые условные знаки и обозначения:**
- - проектная граница публичного сервитута;
  - 1 - характерные точки публичного сервитута
  - - границы административно-территориальных образований
  - - граница кадастрового квартала
  - - граница земельных участков, согласно сведениям ЕГРН
  - 141 - кадастровый номер объекта недвижимости
  - 23:30:0602000 - кадастровый номер кадастрового квартала
  - 23:30-3.2 - реестровый номер муниципального образования;
  - 23:30-4.28 - реестровый номер населенного пункта
  - - границы населенного пункта

СХЕМА РАСПОЛОЖЕНИЯ ПУБЛИЧНОГО СЕРВИТУТА  
 воздушной линии электропередачи  
 «Создание сухогрузного района морского порта Тамань. Железнодорожные пути, развитие существующей железнодорожной инфраструктуры общего пользования в направлении сухогрузного района морского порта Тамань. Строительство ЛЭП-220 кВ «Тамань - Порт 1, 2 цепь»



Масштаб 1 : 5 000

- Используемые условные знаки и обозначения:**
- - проектная граница публичного сервитута;
  - - характерные точки публичного сервитута
  - - границы административно-территориальных образований
  - - граница кадастрового квартала
  - - граница земельных участков, согласно сведениям ЕГРН
  - :141 - кадастровый номер объекта недвижимости
  - 23:30:0602000 - кадастровый номер кадастрового квартала
  - 23:30-3.2 - реестровый номер муниципального образования;
  - 23:30-4.28 - реестровый номер населенного пункта
  - - границы населенного пункта

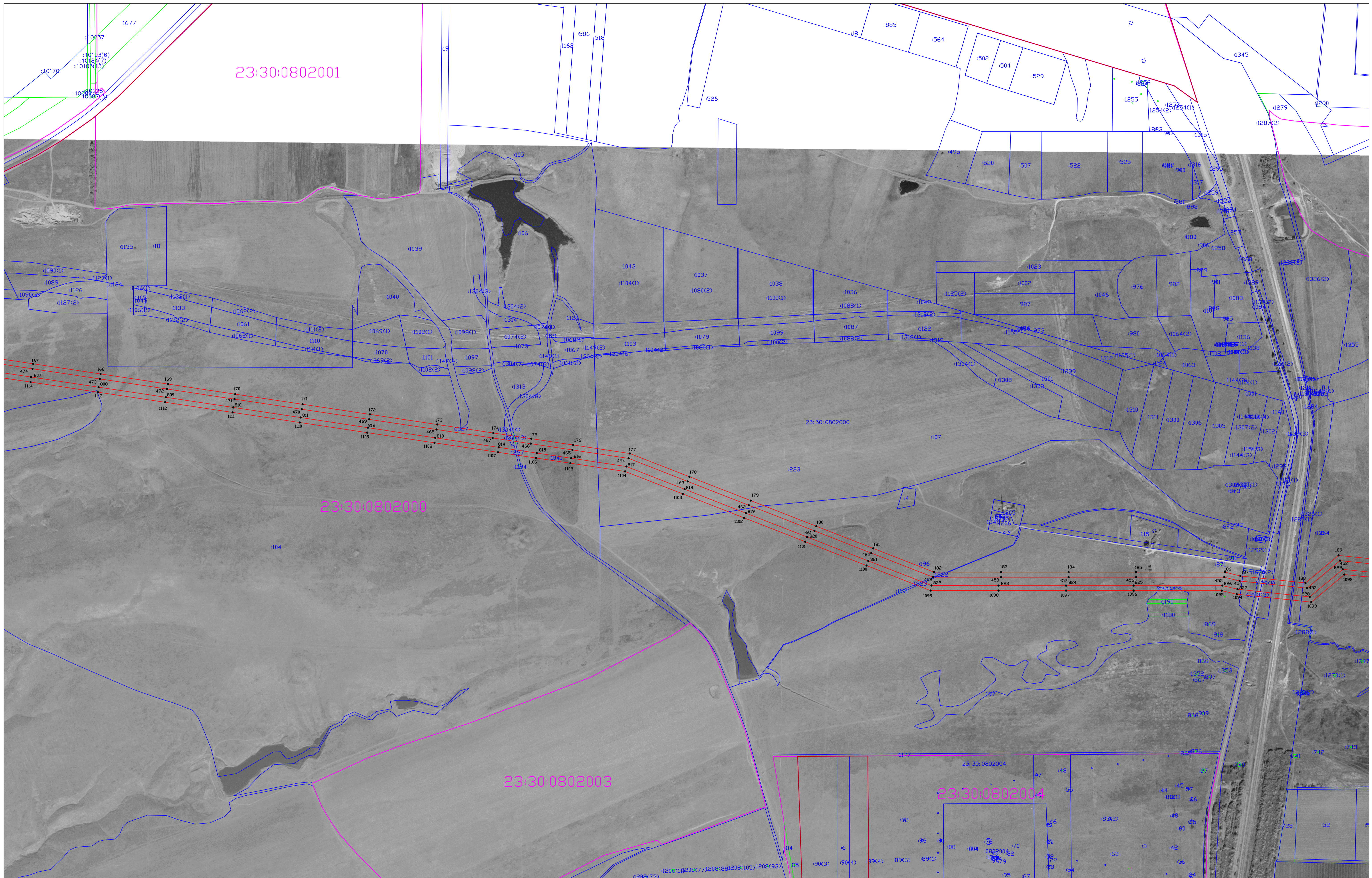


Масштаб 1 : 5 000

**Используемые условные знаки и обозначения:**

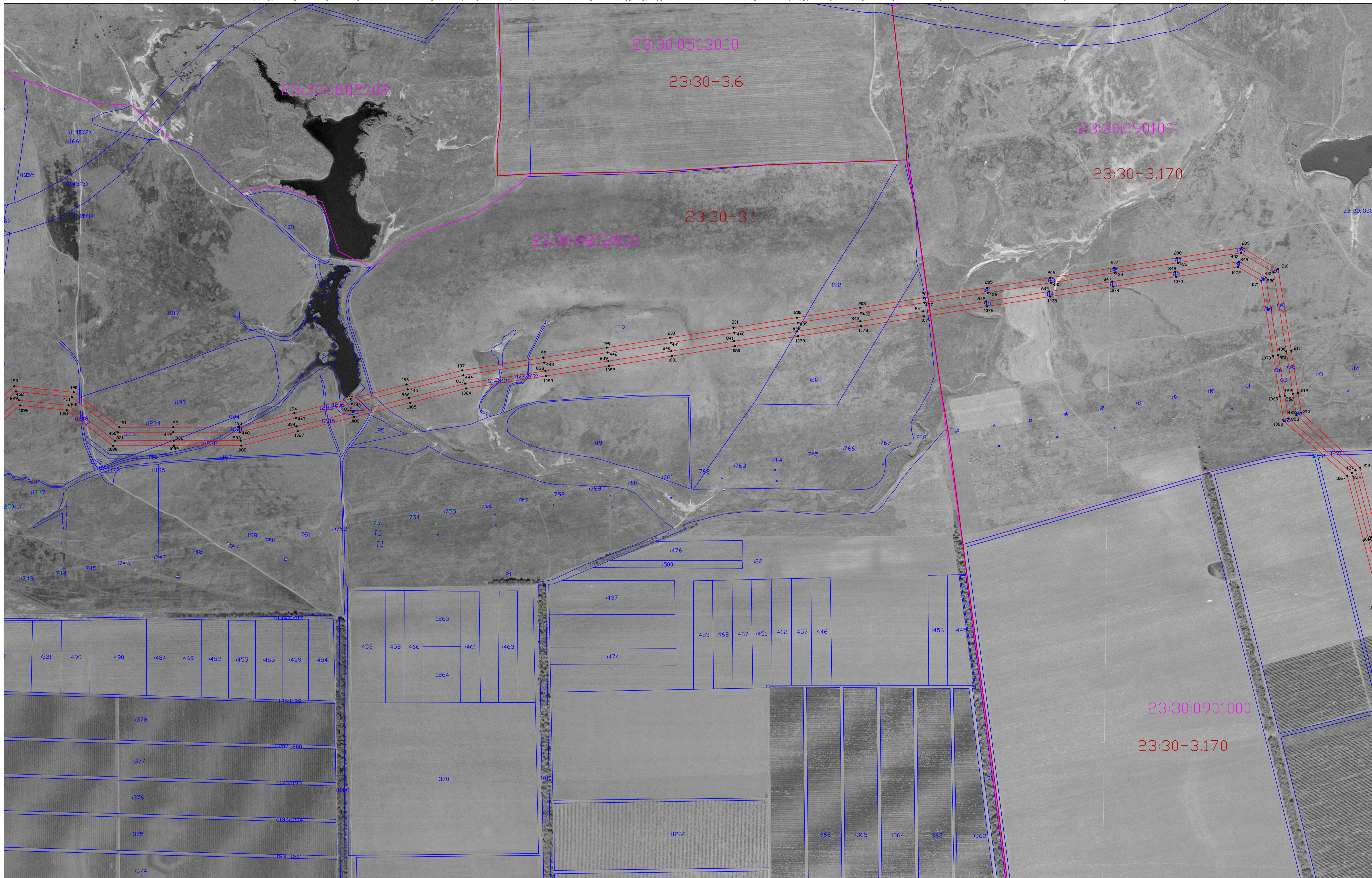
- проектная граница публичного сервитута;
- характерные точки публичного сервитута
- границы административно-территориальных образований
- граница кадастрового квартала
- граница земельных участков, согласно сведениям ЕГРН
- кадастровый номер объекта недвижимости
- кадастровый номер кадастрового квартала
- реестровый номер муниципального образования;
- реестровый номер населенного пункта
- границы населенного пункта

«Создание сухогрузного района морского порта Тамань. Железнодорожные пути, развитие существующей железнодорожной инфраструктуры общего пользования в направлении сухогрузного района морского порта Тамань. Строительство ЛЭП-220 кВ «Тамань - Порт 1, 2 цепь»



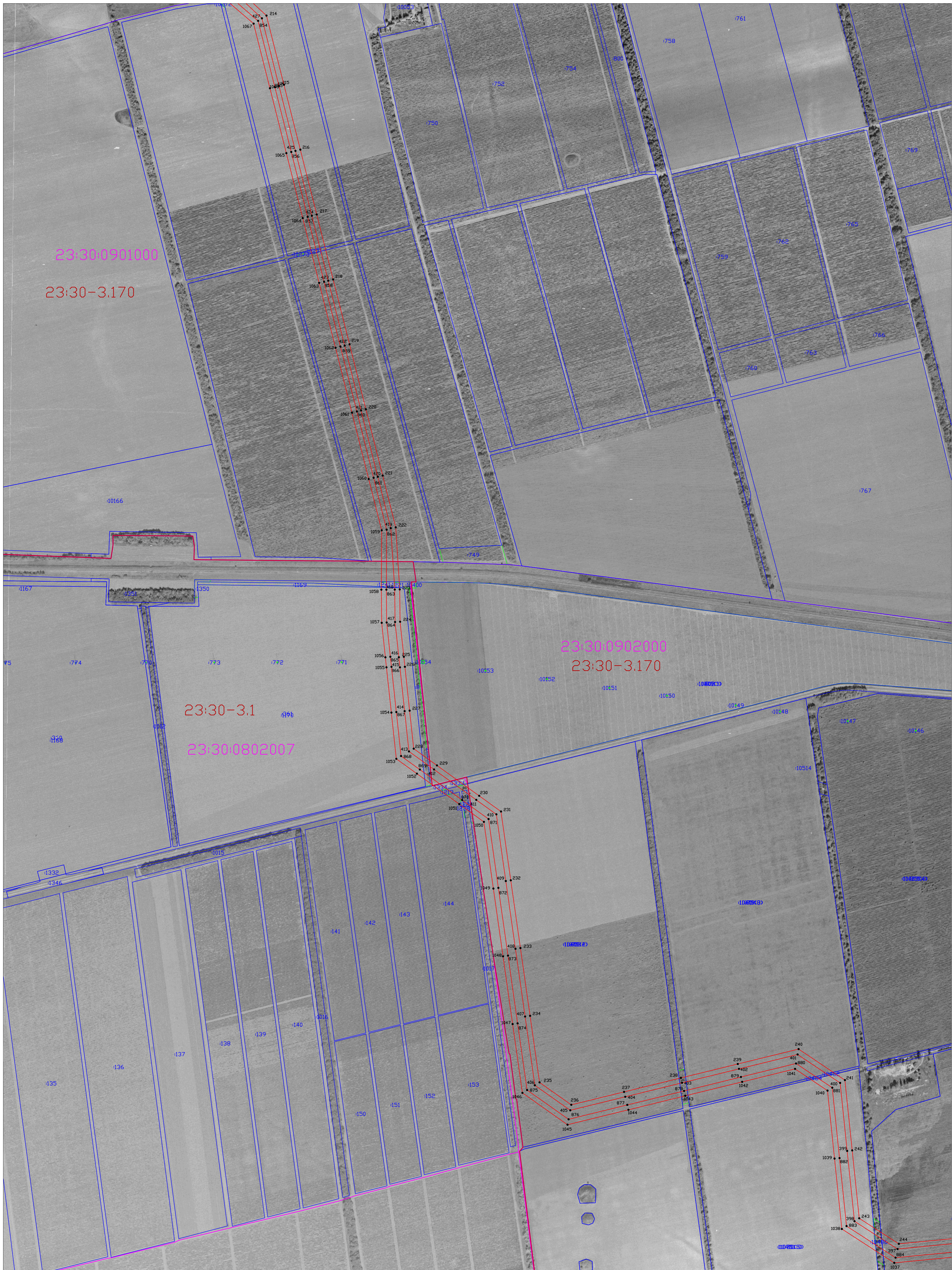
Масштаб 1 : 5 000

- Используемые условные знаки и обозначения:**
- - проектная граница публичного сервитута;
  - 1 - характерные точки публичного сервитута
  - - границы административно-территориальных образований
  - - граница кадастрового квартала
  - - граница земельных участков, согласно сведениям ЕГРН
  - : 141 - кадастровый номер объекта недвижимости
  - 23:30:0602000 - кадастровый номер кадастрового квартала
  - 23:30-3.2 - ресстровый номер муниципального образования;
  - 23:30-4.28 - ресстровый номер населенного пункта
  - - границы населенного пункта



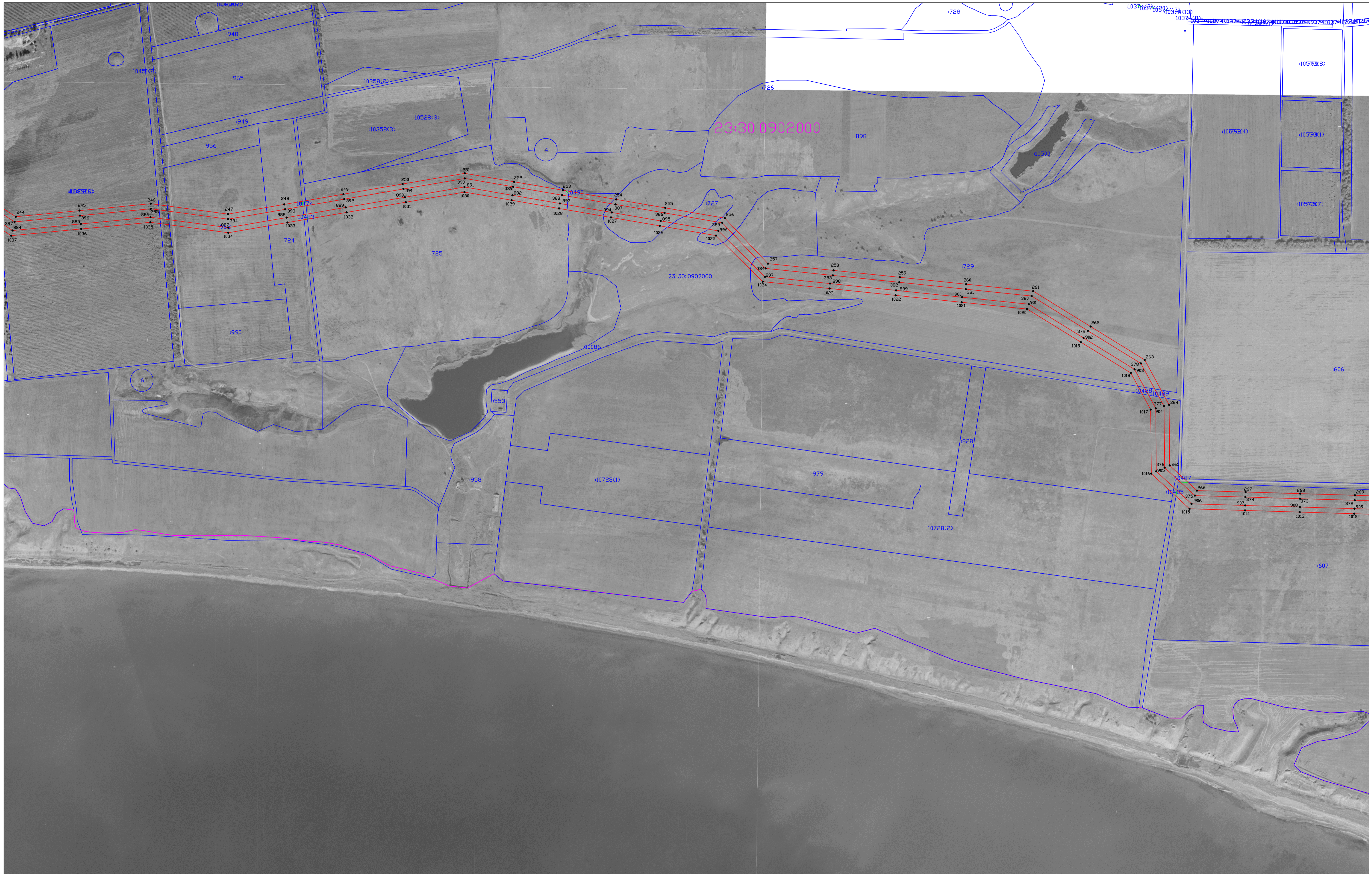
Масштаб 1 : 5 000

- Используемые условные знаки и обозначения:**
- - проектная граница публичного сервитута;
  - - характерные точки публичного сервитута
  - - границы административно-территориальных образований
  - - граница кадастрового квартала
  - - граница земельных участков, согласно сведениям ЕГРН
  - 141 - кадастровый номер объекта недвижимости
  - 23:30:0602000 - кадастровый номер кадастрового квартала
  - 23:30-3.2 - реестровый номер муниципального образования;
  - 23:30-4.28 - реестровый номер населенного пункта
  - - границы населенного пункта



Масштаб 1 : 5 000

- Используемые условные знаки и обозначения:**
- проектная граница публичного сервитута;
  - характерные точки публичного сервитута
  - границы административно-территориальных образований
  - граница кадастрового квартала
  - граница земельных участков, согласно сведениям ЕГРН
  - 141 - кадастровый номер объекта недвижимости кадастрового квартала
  - 23:30-0602000 - реестровый номер муниципального образования;
  - 23:30-3.2 - реестровый номер населенного пункта
  - 23:30-4.28 - реестровый номер населенного пункта
  - границы населенного пункта

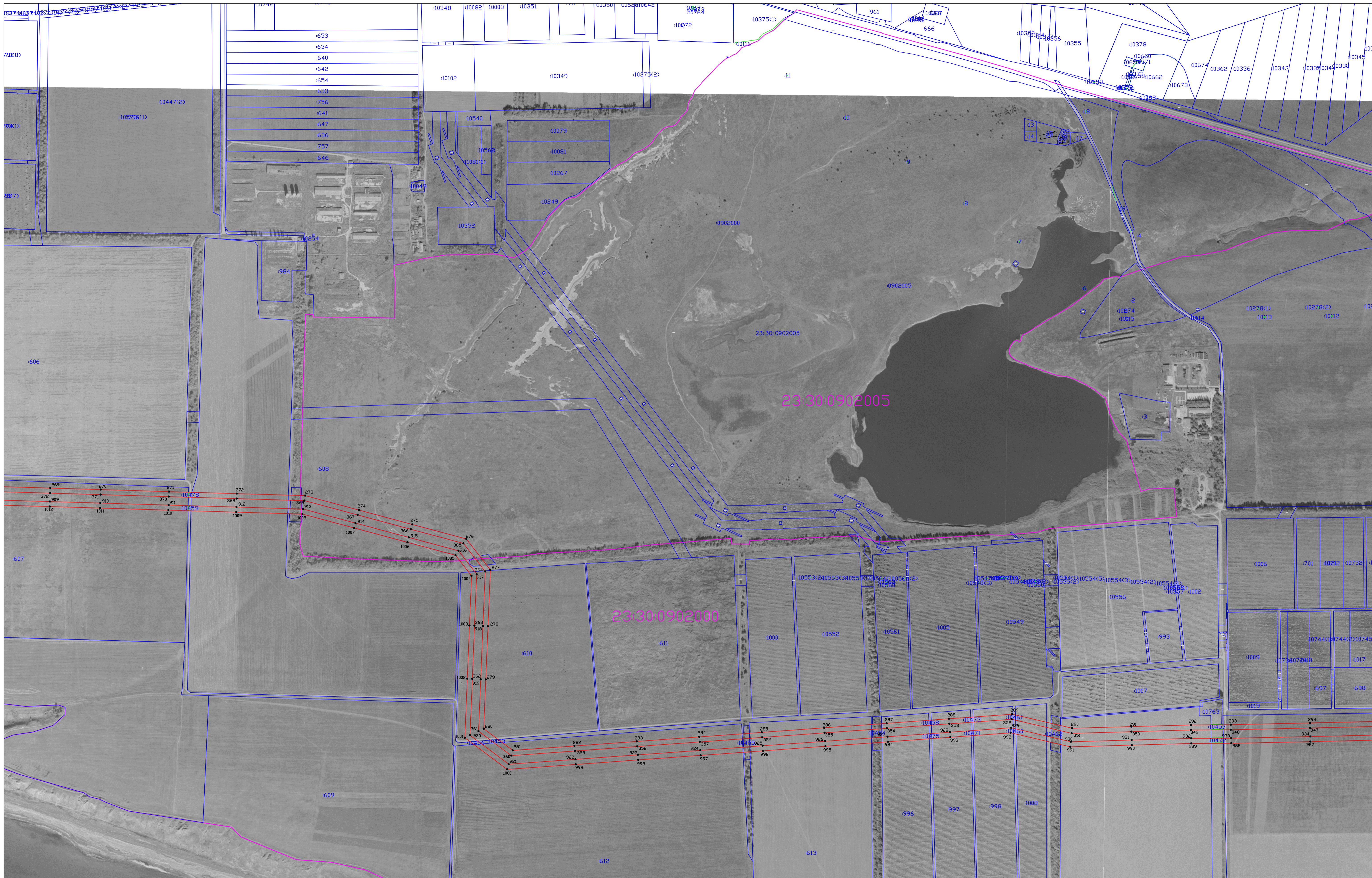


Масштаб 1 : 5 000

- Используемые условные знаки и обозначения:**
- - проектная граница публичного сервитута;
  - - характерные точки публичного сервитута
  - - границы административно-территориальных образований
  - - граница кадастрового квартала
  - - граница земельных участков, согласно сведениям ЕГРН
  - :141 - кадастровый номер объекта недвижимости
  - 23.30.0602000 - кадастровый номер кадастрового квартала
  - 23.30-3.2 - реестровый номер муниципального образования;
  - 23.30-4.28 - реестровый номер населенного пункта
  - - границы населенного пункта



«Создание сухогрузного района морского порта Тамань. Железнодорожные пути, развитие существующей железнодорожной инфраструктуры общего пользования в направлении сухогрузного района морского порта Тамань. Строительство ЛЭП-220 кВ «Тамань - Порт 1, 2 цепь»

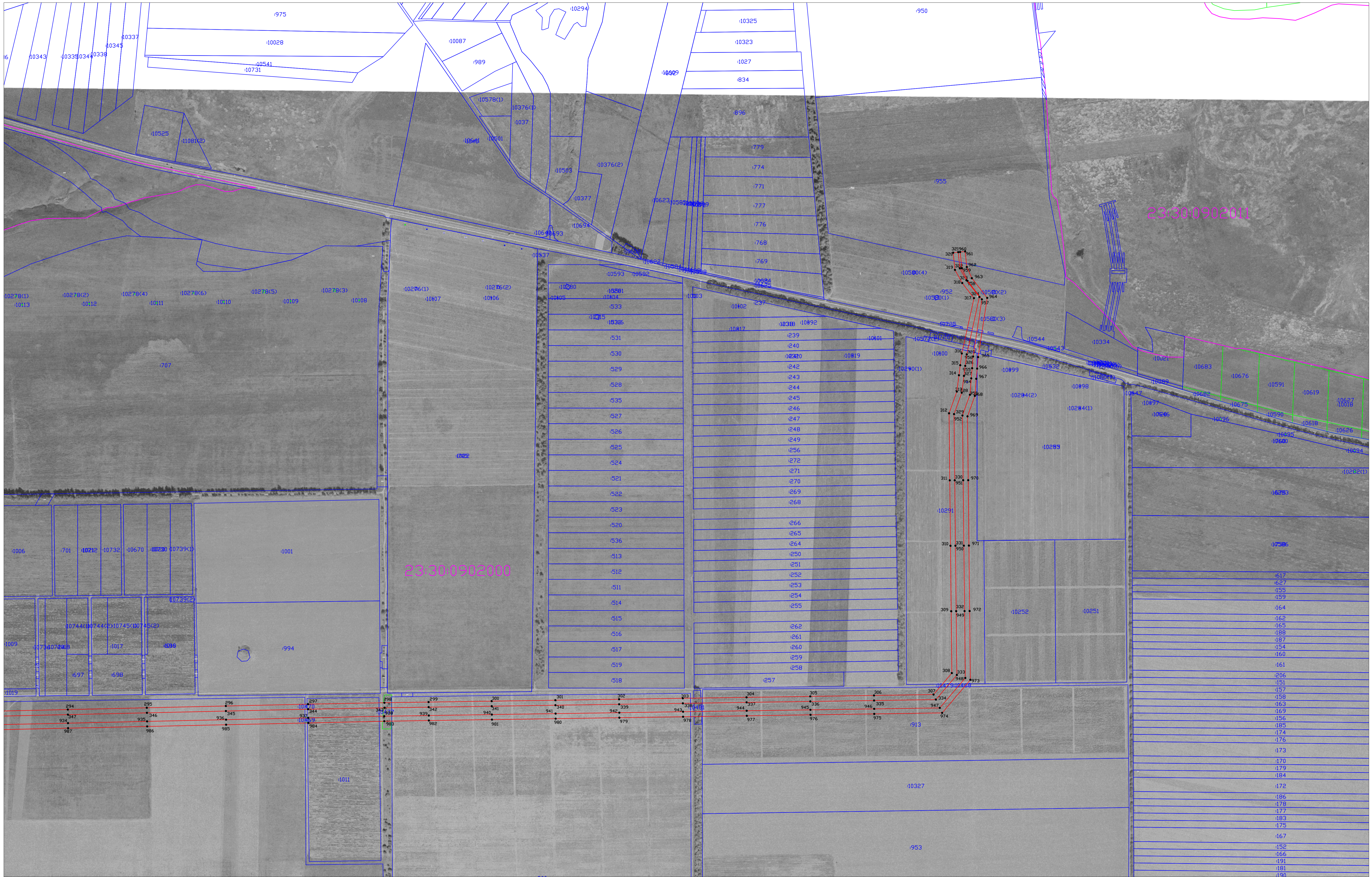


Масштаб 1 : 5 000

- Используемые условные знаки и обозначения:**
- - проектная граница публичного сервитута;
  - 1 - характерные точки публичного сервитута
  - - границы административно-территориальных образований
  - - граница кадастрового квартала
  - - граница земельных участков, согласно сведениям ЕГРН
  - :141 - кадастровый номер объекта недвижимости
  - 23:30:0602000 - кадастровый номер кадастрового квартала
  - 23:30-3.2 - реестровый номер муниципального образования;
  - 23:30-4.28 - реестровый номер населенного пункта
  - - границы населенного пункта

«Создание сухогрузного района морского порта Тамань. Железнодорожные пути, развитие существующей железнодорожной инфраструктуры общего пользования в направлении сухогрузного района морского порта Тамань. Строительство ЛЭП-220 кВ «Тамань - Порт 1, 2 цепь»

СХЕМА РАСПОЛОЖЕНИЯ ПУБЛИЧНОГО СЕРВИТУТА воздушной линии электропередачи



Масштаб 1 : 5 000

- Используемые условные знаки и обозначения:**
- - проектная граница публичного сервитута;
  - - характерные точки публичного сервитута
  - - границы административно-территориальных образований
  - - граница кадастрового квартала
  - - граница земельных участков, согласно сведениям ЕГРН
  - : 141 - кадастровый номер объекта недвижимости
  - 23:30:0602000 - кадастровый номер кадастрового квартала
  - 23:30-3.2 - реестровый номер муниципального образования;
  - 23:30-4.28 - реестровый номер населенного пункта
  - - границы населенного пункта