

АДМИНИСТРАЦИЯ МУНИЦИПАЛЬНОГО ОБРАЗОВАНИЯ
ТЕМРЮКСКИЙ РАЙОН

ПОСТАНОВЛЕНИЕ

от 28.12.2017

№ 2092

г. Темрюк

Об утверждении проекта планировки с проектом межевания территории для линейного объекта: «Газопровод низкого давления от жилого дома № 30 до жилого дома № 36 по ул. Степная в пос. Кучугуры Темрюкского района Краснодарского края»

На основании Федерального закона от 6 октября 2003 года № 131-ФЗ «Об общих принципах организации местного самоуправления в Российской Федерации», статей 42, 43, 45, 46 Градостроительного кодекса Российской Федерации, Устава муниципального образования Темрюкский район, рассмотрев заключение о результатах публичных слушаний от 12 декабря 2017 года, п о с т а н о в л я ю:

1. Утвердить проект планировки с проектом межевания территории для линейного объекта: «Газопровод низкого давления от жилого дома № 30 до жилого дома № 36 по ул. Степная в пос. Кучугуры Темрюкского района Краснодарского края» (приложения № 1-4).

2. Отделу по взаимодействию со СМИ (Кистанова) официально разместить (опубликовать) настоящее постановление на официальном сайте муниципального образования Темрюкский район в информационно-телекоммуникационной сети «Интернет».

3. Контроль за выполнением настоящего постановления возложить на заместителя главы муниципального образования Темрюкский район Е.П. Пронько.

4. Постановление вступает в силу на следующий день после его официального опубликования.

Глава муниципального образования
Темрюкский район



Ф.В. Бабенков

Приложение № 1

к постановлению администрации
муниципального образования
Темрюкский район
от 28.12.2017 № 2092

Схема размещения поселка Кучугуры в структуре Темрюкского района. М 1:500 000.





Схема размещения элемента планировочной структуры в границах Фонталовского сельского поселения. М 1:20 000.



УСЛОВНЫЕ ОБОЗНАЧЕНИЯ

Граница сельского поселения	Зона объектов санаторно-курортного назначения
Граница поселка Кучугуры	Зона сельскохозяйственных угодий
Участок проектируемого газопровода	Зона размещения специального назначения
Зона жилой застройки	Зона ритуального назначения
Зона делового, общественного и коммерческого назначения	Минеральная зона
Зона социального и коммунально-бытового назначения	Зона рекреации
Зона социального и коммунально-бытового назначения	Сельхоз. угодья
Зона общегородского назначения	Прибрежная защитная полоса
Зона объектов здравоохранения	Граница водохозяйственной зоны
Зона культурного центра	Санитарно-защитные зоны
Зона социального и коммунально-бытового назначения	Сельхоз. угодья
Принадлежность к зоне	Территория объектов культурного назначения
Зона коммунально-складского назначения	Граница первой зоны санитарной охраны курорта
Зона мест отдыха общего пользования	Граница второй зоны санитарной охраны курорта
Зона объектов спорта, отдыха и туризма	Граница третьей зоны санитарной охраны курорта

1. Проект планировки с проектом размещения территории для линейного объекта газопровод низкого давления от жилого дома №330 до жилого дома №336 по ул. Степная в пос. Кучугуры Темрюкского района.

Краснодарского края - разработан на основании:

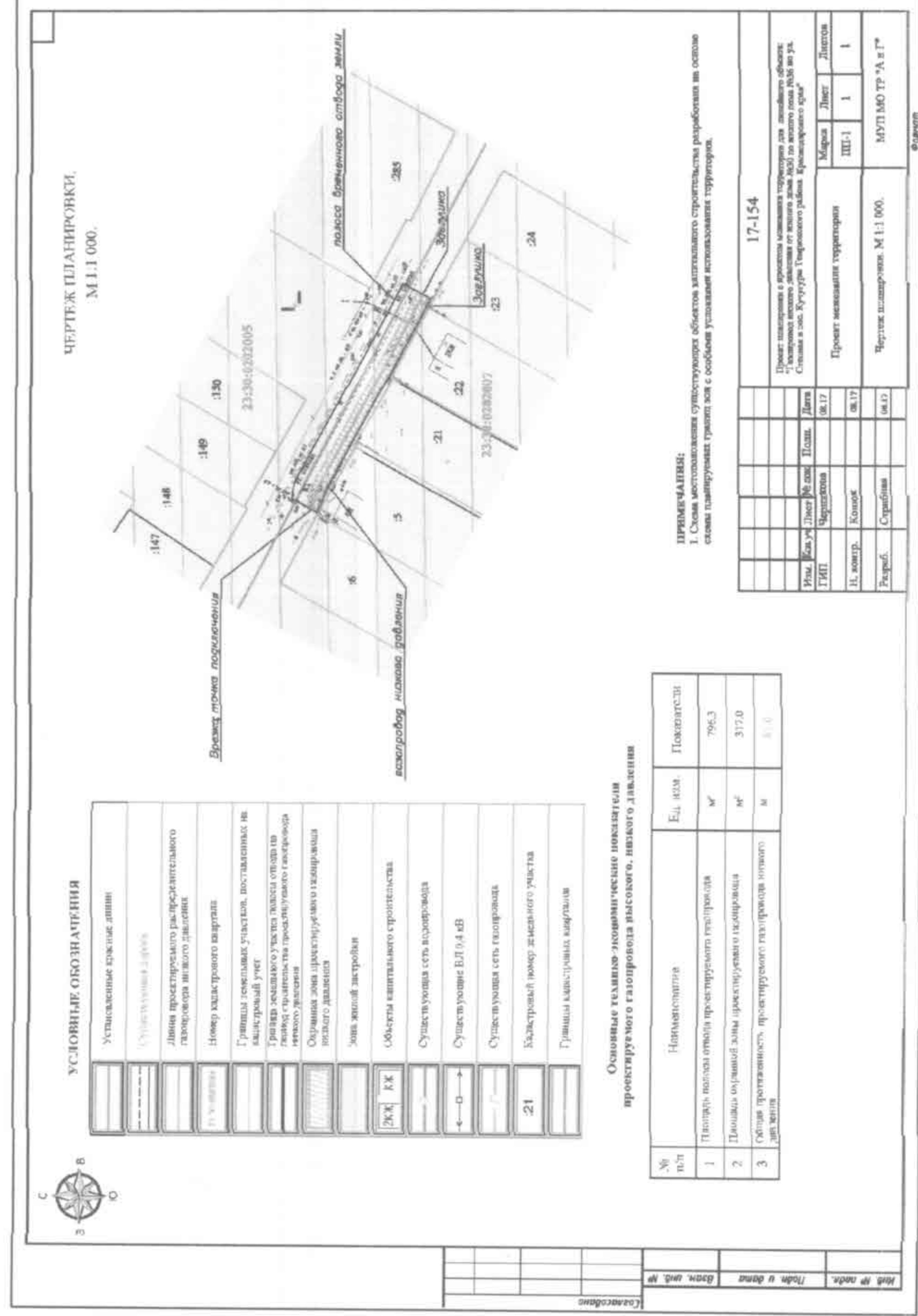
- задания на разработку градостроительной документации;
- постановления администрации муниципального образования Темрюкский район № 721 от 26.04.2017 г.
- 2. Участок проектирования расположен в границах п. Кучугуры Фонталовского сельского поселения, в виде жилой застройки.

3. Протяженность трассы проектируемого газопровода составляет: газопровод низкого давления - 81,0 м.

Заместитель главы
муниципального образования
Темрюкский район


Е.П.Пронько

к постановлению администрации
муниципального образования
Темрюкский район
от 28.12.2017 № 203а



Заместитель главы
муниципального образования
Темрюкский район

 Е. П. Пронько

