



**АДМИНИСТРАЦИЯ МУНИЦИПАЛЬНОГО ОБРАЗОВАНИЯ
ТЕМРЮКСКИЙ РАЙОН**

ПОСТАНОВЛЕНИЕ

от 15.01.2019

№ 24

г. Темрюк

О проведении публичных слушаний по рассмотрению документации по планировке территории (проект планировки и проект межевания территории) для размещения линейного объекта: «Строительство ВОЛС (отвод) на участке: Муфта М13 (МТС) – КдК – Старотитаровская (БС 64628)»

В соответствии с Федеральным законом от 6 октября 2003 года № 131-ФЗ «Об общих принципах организации местного самоуправления в Российской Федерации», статьями 42, 43, 45, 46 Градостроительного кодекса Российской Федерации, Уставом муниципального образования Темрюкский район, решением XII сессии Совета муниципального образования Темрюкский район VI созыва от 29 апреля 2016 года № 123 «Об утверждении Положения о порядке проведения публичных слушаний на территории муниципального образования Темрюкский район», постановлением от 22 января 2018 года № 38 «О разработке проекта планировки и проекта межевания для размещения линейного объекта: «Строительство ВОЛС (отвод) на участке: Муфта М13 (МТС) – КдК – Старотитаровская (БС 64628)» в редакции постановления администрации муниципального образования Темрюкский район от 2 ноября 2018 года № 1494 «О внесении изменения в постановление администрации муниципального образования Темрюкский район от 22 января 2018 года № 38 «О разработке проекта планировки и проекта межевания для размещения линейного объекта: «Строительство ВОЛС (отвод) на участке: Муфта М13 (МТС) – КдК – Старотитаровская (БС 646280)» постановляю:

1. Назначить проведение публичных слушаний по рассмотрению документации по планировке территории (проект планировки и проект межевания территории) для размещения линейного объекта: «Строительство ВОЛС (отвод) на участке: Муфта М13 (МТС) – КдК – Старотитаровская (БС 64628)» (приложения № 1-3) на 22 февраля 2019 года, начало в 14-30 часов.

Местом проведения публичных слушаний определить актовъ зал администрации Старотитаровского сельского поселения по адресу: Российская Федерация, Краснодарский край, Темрюкский район, ст-ца Старотитаровская, пер. Красноармейский, 9.

2. Создать оргкомитет по проведению публичных слушаний и утвердить его состав (приложение № 4).

3. Создать рабочую группу по учету предложений и проведению публичных слушаний и утвердить её состав (приложение № 5).

4. Утвердить и опубликовать порядок учета предложений и участия граждан в обсуждении проекта (приложение № 6).

5. Установить, что предложения, замечания и заявки на участие в публичных слушаниях по рассмотрению документации по планировке территории (проект планировки и проект межевания территории) для размещения линейного объекта: «Строительство ВОЛС (отвод) на участке: Муфта М13 (МТС) – КдК – Старотитаровская (БС 64628)» принимаются в письменной форме со дня опубликования настоящего постановления до 22 февраля 2019 года в рабочие дни по адресу: Российская Федерация, Краснодарский край, Темрюкский район, г. Темрюк, ул. Ленина, 14, каб. № 21, с 09-00 до 16-00 часов.

6. Организовать проведение экспозиции проекта планировки, подлежащего рассмотрению на публичных слушаниях, в рабочие дни с 09.00 до 16.00 в управлении архитектуры и градостроительства администрации муниципального образования Темрюкский район по адресу: Российская Федерация, Краснодарский край, г. Темрюк, ул. Ленина, 14, каб. № 21, с даты размещения проекта, подлежащего рассмотрению на публичных слушаниях на официальном сайте муниципального образования Темрюкский район в информационно-телекоммуникационной сети «Интернет».

7. Отделу по взаимодействию со СМИ (Кистанова) официально опубликовать настоящее постановление в периодическом печатном издании газете Темрюкского района «Тамань» и официально опубликовать (разместить) на официальном сайте муниципального образования Темрюкский район в информационно-телекоммуникационной сети «Интернет».

8. Контроль за выполнением настоящего постановления возложить на заместителя главы муниципального образования Темрюкский район Е.П. Пронько.

9. Постановление вступает в силу на следующий день после его официального опубликования.

Глава муниципального образования
Темрюкский район



Ф.В. Бабенков

ПРИЛОЖЕНИЕ № 2
к постановлению администрации
муниципального образования
Темрюкский район
от 16.01.2019 № 24



Заместитель главы
муниципального образования
Темрюкский район

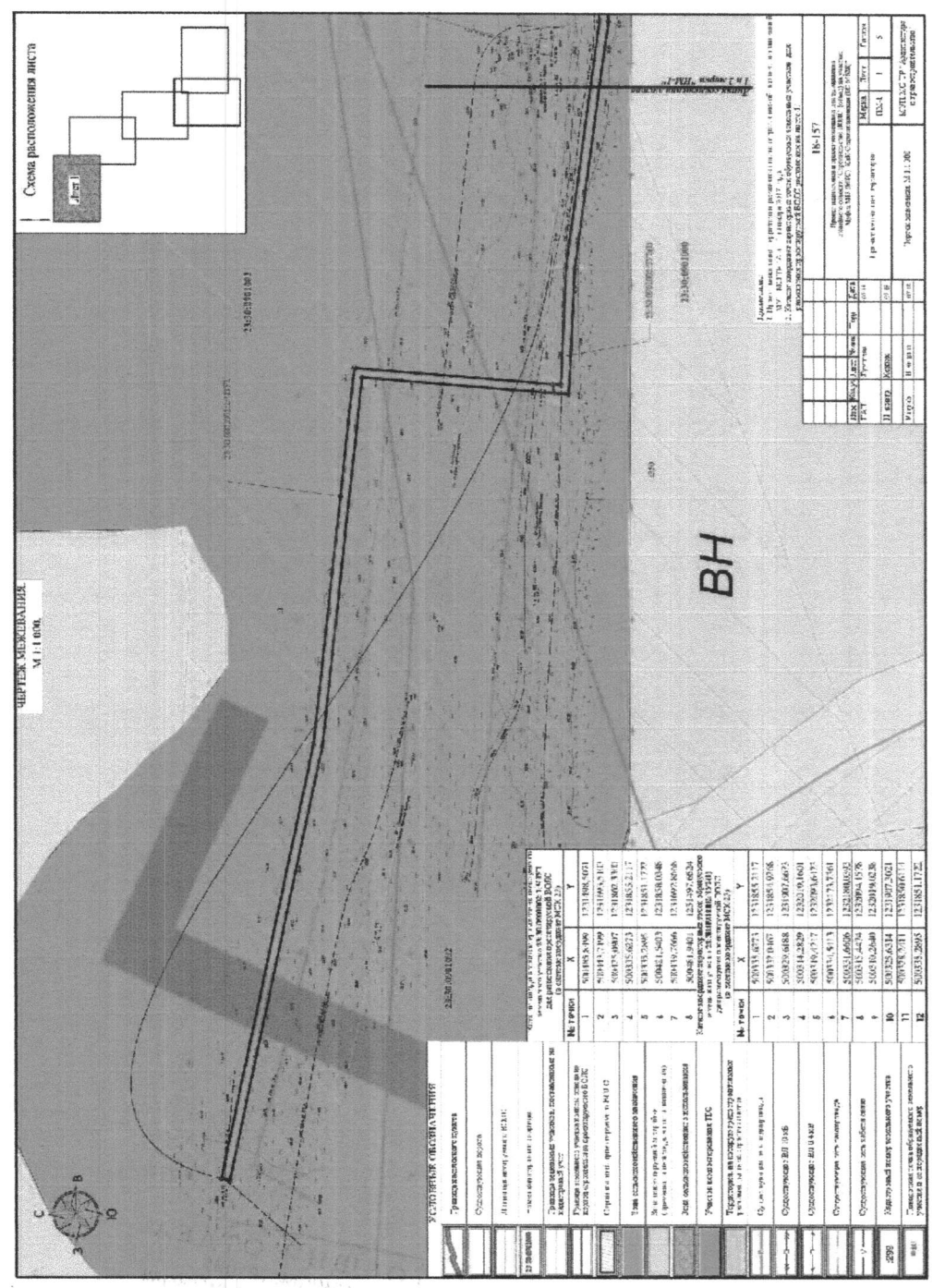
Е.П. Пронько

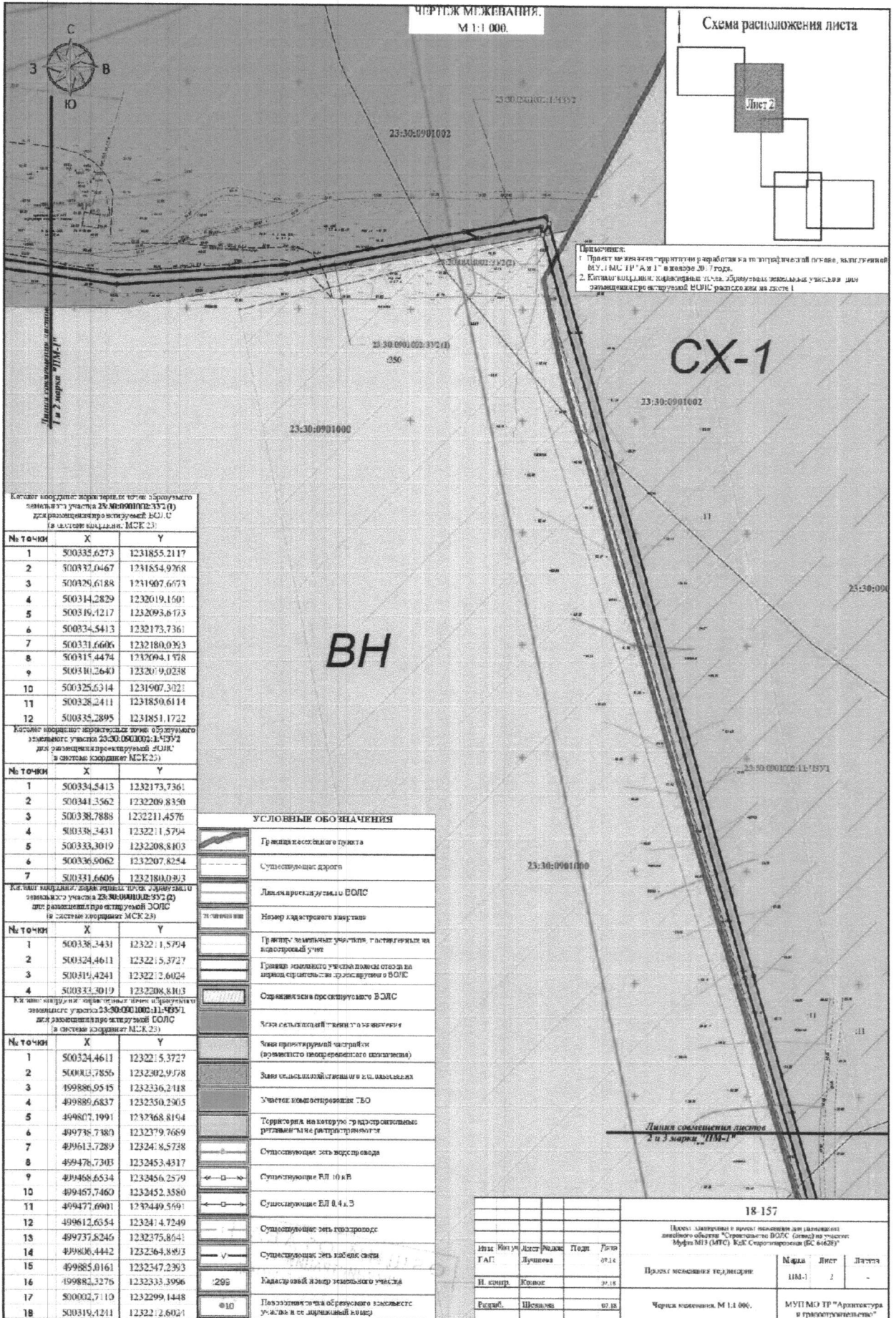
ПРИЛОЖЕНИЕ № 3

к постановлению администрации
муниципального образования

Темрюкский район

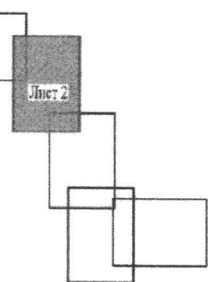
от 15.01.2019 № 24





ЧЕРТЕЖ МЕЖЕВАНИЯ.
М 1:1 000.

Схема расположения листа



Цели назначения:
1. Проект межевания территории разработан на топографической основе, выгравирован в масштабе 1:1000 в декабре 2017 года.
2. Каталог выданной информации о земельном участке и для размещения его в структуре БОНС расположен на листе 1

CX-1

ВН

Каталог координат вершин точек обременяемого земельного участка 23:30:0901002:332 (П) для размещения проектной документации БОНС в системе координат МСК 23

№ точки	X	Y
1	500335,6273	1231855,2117
2	500332,0467	1231854,9268
3	500329,6188	1231907,6673
4	500314,2829	1232019,1501
5	500319,1217	1232093,6473
6	500334,5413	1232173,7361
7	500331,6606	1232180,0393
8	500315,4474	1232094,1978
9	500310,2640	123209,0238
10	500325,6314	1231907,3021
11	500328,2411	1231850,6114
12	500335,2895	1231851,1722

Каталог координат вершин точек обременяемого земельного участка 23:30:0901002:154392 для размещения проектной документации БОНС в системе координат МСК 23

№ точки	X	Y
1	500334,5413	1232173,7361
2	500341,3562	1232209,8350
3	500338,7888	1232211,4576
4	500338,3431	123221,5794
5	500333,3019	1232208,8103
6	500336,5062	1232207,8254
7	500331,6606	1232180,0393

Каталог координат вершин точек обременяемого земельного участка 23:30:0901002:332 (П) для размещения проектной документации БОНС в системе координат МСК 23

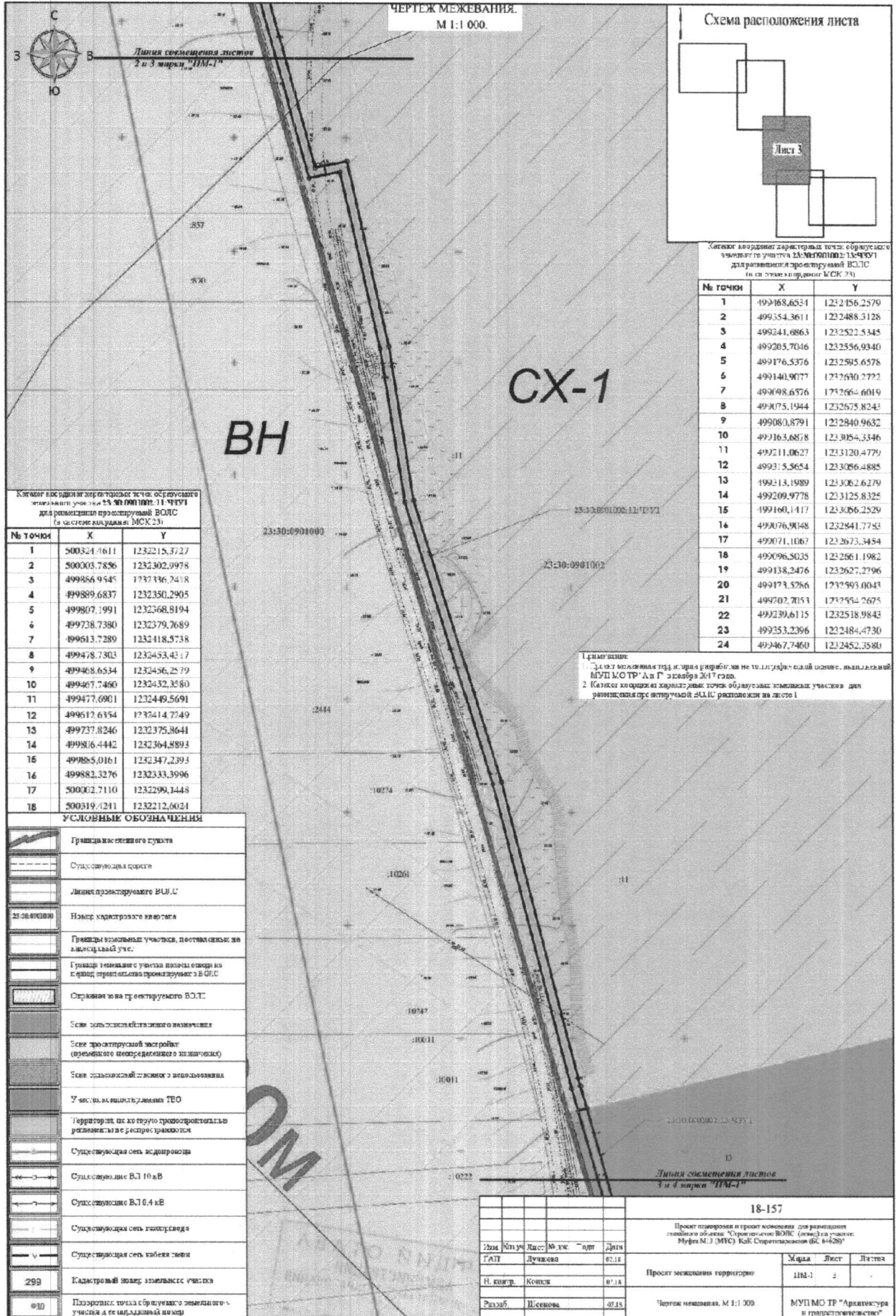
№ точки	X	Y
1	500338,3431	123221,5794
2	500324,4611	123221,5372
3	500319,4241	123221,6024
4	500333,3019	1232208,8103

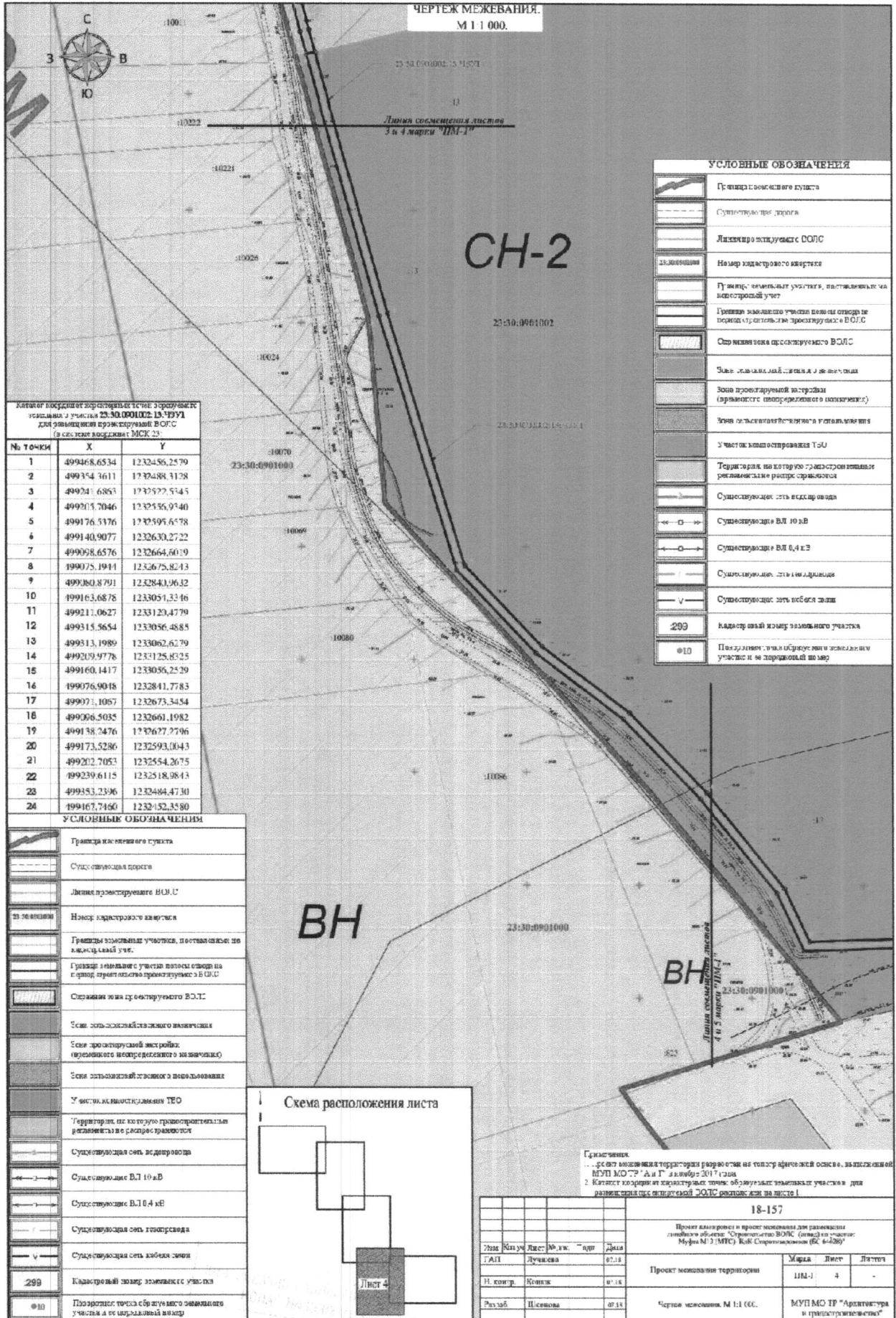
Каталог координат вершин точек обременяемого земельного участка 23:30:0901002:1149911 для размещения проектной документации БОНС в системе координат МСК 23

№ точки	X	Y
1	500324,4611	123221,5372
2	500003,7856	1232302,9778
3	499886,9515	1232336,2118
4	499886,6837	1232350,2905
5	499807,1991	1232368,8164
6	499738,7480	1232379,7669
7	499613,7289	123241,85738
8	499476,7303	1232453,4317
9	499468,6534	1232456,2579
10	499467,7460	1232452,3580
11	499477,6901	1232449,5691
12	499612,6354	123241,47249
13	499737,8246	1232375,8641
14	499806,4442	1232364,8893
15	499885,0161	1232347,2393
16	499882,3276	1232333,3996
17	500002,7110	1232299,1448
18	500319,4211	123221,6024

УСЛОВНЫЕ ОБОЗНАЧЕНИЯ	
	Граница земельного участка
	Существующая дорога
	Линия проектной документации БОНС
	Номер кадастрового квартала
	Граница земельного участка, граница участка на кадастровый учет
	Граница земельного участка, граница участка на кадастровый учет
	Согласованная проектная документация БОНС
	Числа кадастровых объектов, находящихся на территории
	Числа кадастровых объектов (включая неопределённые кадастровые)
	Линия кадастрового квартала
	Участок кадастрового квартала
	Территория, на которой предусмотрено размещение объектов
	Существующая сеть водопровода
	Существующие ЕП 0,4 и 0,3
	Существующая сеть газоснабжения
	Существующая сеть канализации
	Кадастровый номер земельного участка
	Положение точки обременяемого земельного участка в ее кадастровый номер

18-157				
Цели назначения: 1. Проект межевания территории разработан на топографической основе, выгравирован в масштабе 1:1000 в декабре 2017 года. 2. Каталог выданной информации о земельном участке и для размещения его в структуре БОНС расположен на листе 1				
Имя Инициалы ГАП:	Лист:	Выдан:	Подп:	Лист:
И. комп.	Квартал:	09.18		
Редиз.	Шкала:	09.18		
Чертеж межевания М 1:1 000.			Лист:	Лист:
МУП МО ТР "Архитектура и градостроительство"			Лист:	Лист:





ЧЕРТЕЖ МЕЖЕВАНИЯ.
М 1:1000.

Каталог координат точек системы координат 2011 года
участка 23:30:0001002:13:1901
для размещения проектируемой В ОЛС
(в соответствии с кадастром МСК 23)

№ точки	X	Y
1	499468,6534	1232456,2579
2	499354,3611	1232488,3128
3	499241,6853	1232522,5345
4	499205,7046	1232535,9340
5	499176,5376	1232595,6578
6	499140,9077	1232630,2722
7	499098,6576	1232664,6039
8	499075,1911	1232675,8243
9	499080,8791	1232843,9632
10	499163,6878	1233051,3346
11	499211,0627	1233123,4779
12	499315,5654	1233056,4885
13	499313,1989	1233062,6279
14	499209,9778	1233125,8325
15	499160,1417	1233056,2529
16	499076,9048	1232841,7783
17	499071,1057	1232673,3454
18	499096,5035	1232661,1982
19	499138,2476	1232677,7796
20	499173,5286	1232593,3043
21	499202,7053	1232554,2675
22	499239,6115	1232518,9843
23	499353,2396	1232484,4730
24	499467,7450	1232452,3580

УСЛОВНЫЕ ОБОЗНАЧЕНИЯ

	Граница земельного участка
	Существующая дорога
	Линия проектируемой В ОЛС
	Номер кадастрового квартала
	Границы земельного участка, поставленного на кадастровый учет
	Границы земельного участка полосы отвода на период строительства проектируемой В ОЛС
	Средняя линия проектируемой В ОЛС
	Зона защитной санитарной зоны
	Зона проектируемой застройки (временного неопределенного назначения)
	Зона защитной санитарной зоны
	Участки впадения в ТЭО
	Территория, на которую распространяется режим санитарной зоны
	Существующая сеть водопровода
	Существующая ВЛ 10 кВ
	Существующая ВЛ 0,4 кВ
	Существующая сеть газопровода
	Существующая сеть кабеля связи
	Кадастровый номер земельного участка
	Позиция точки съезда с существующего земельного участка и ее кадастровый номер

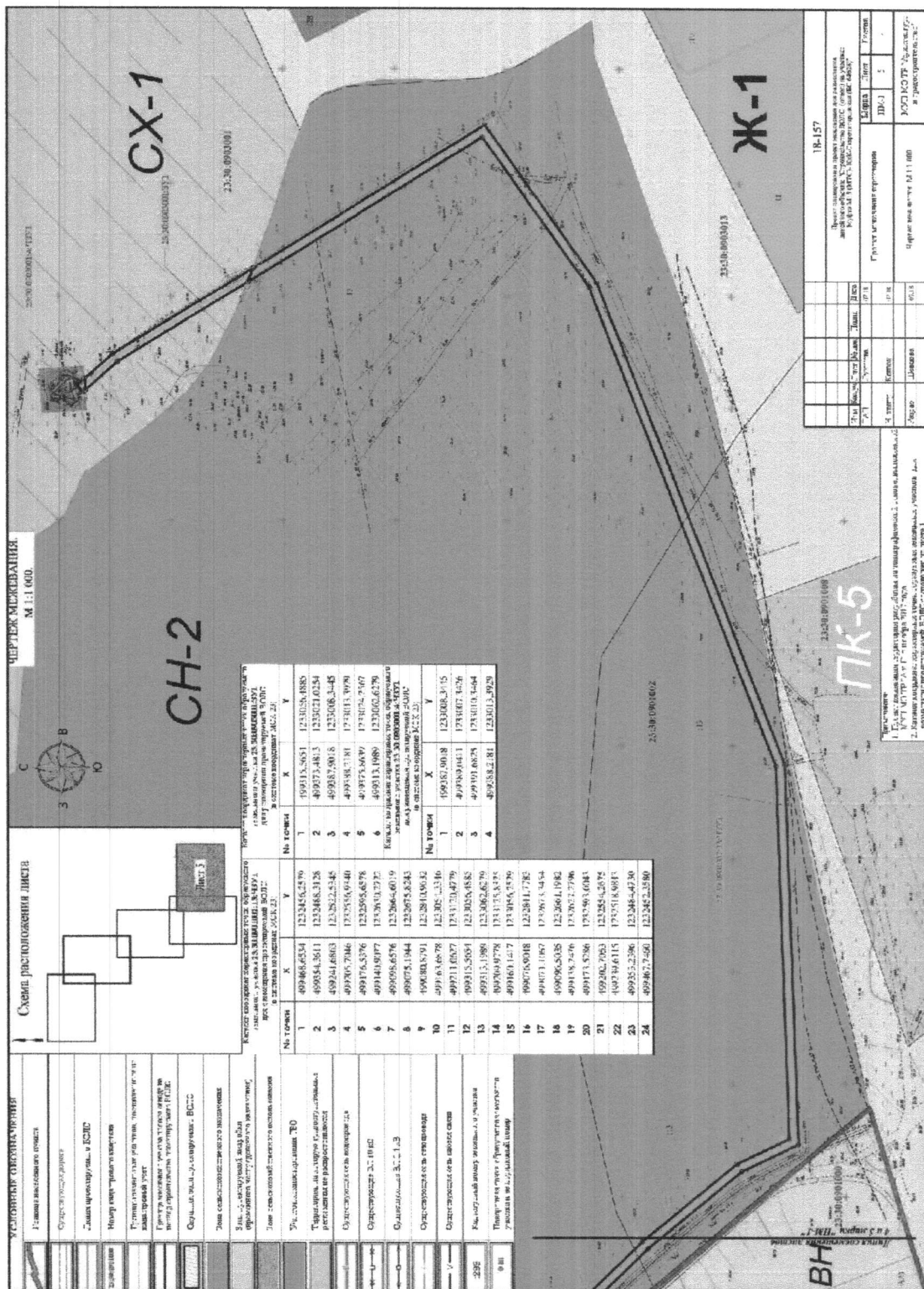
УСЛОВНЫЕ ОБОЗНАЧЕНИЯ

	Граница земельного участка
	Существующая дорога
	Линия проектируемой В ОЛС
	Номер кадастрового квартала
	Границы земельного участка, поставленного на кадастровый учет
	Границы земельного участка полосы отвода на период строительства проектируемой В ОЛС
	Средняя линия проектируемой В ОЛС
	Зона защитной санитарной зоны
	Зона проектируемой застройки (временного неопределенного назначения)
	Зона защитной санитарной зоны
	Участки впадения в ТЭО
	Территория, на которую распространяется режим санитарной зоны
	Существующая сеть водопровода
	Существующая ВЛ 10 кВ
	Существующая ВЛ 0,4 кВ
	Существующая сеть газопровода
	Существующая сеть кабеля связи
	Кадастровый номер земельного участка
	Позиция точки съезда с существующего земельного участка и ее кадастровый номер



Гендиректор
... проект межевания территории разрозненных по территории объектов, принадлежащих
МУП МО "Р" "А и Г" в ноябре 2017 года
2. Качество координат и характеристик точек: обнаружены земельные участки с данными кадастра неопределенной В ОЛС режимом, как на листе 1

18-157			
Проект межевания территории разрозненных по территории объектов, принадлежащих МУП МО "Р" "А и Г" в ноябре 2017 года			
Муфта М 3 (МПС) Кольцо Сварочное (КС 6-428)			
Уч. №	Квартал	Лист	Ф.И.О. и дата
ГАП	Лучкина	07.18	
И. контр.	Колжик	07.18	
Рез. заб.	Цибукова	07.18	
Проект межевания территории		Масштаб	Лист
		1:1000	4
Чертеж межевания, М 1:1000.		МУП МО "Р" "Архитектура и градостроительство"	



Заместитель главы
Муниципального образования
Темрюкский район

Е. П. Пронько

УТВЕРЖДЕН
постановлением администрации
муниципального образования
Темрюкский район
от 15.01.2019 № 24

СОСТАВ
оргкомитета по проведению публичных слушаний

- Турлюн Игорь Владимирович - начальник управления архитектуры и градостроительства администрации муниципального образования Темрюкский район, главный архитектор муниципального образования Темрюкский район, председатель оргкомитета;
- Выгулярова Наталья Александровна - главный специалист управления архитектуры и градостроительства администрации муниципального образования Темрюкский район, заместитель председателя оргкомитета;
- Каминская Надежда Михайловна - ведущий специалист управления архитектуры и градостроительства администрации муниципального образования Темрюкский район, секретарь оргкомитета.
- Члены оргкомитета:
- Бокарева Софья Борисовна - главный специалист управления архитектуры и градостроительства администрации муниципального образования Темрюкский район;
- Мануйлова Светлана Анатольевна - начальник правового управления;
- Пронько Евгений Петрович - заместитель главы муниципального образования Темрюкский район;
- Усенко Антон Владимирович - директор муниципального казенного учреждения «Архитектурный центр» муниципального образования Темрюкский район, эксперт по проведению публичных слушаний (по согласованию).

Заместитель главы
муниципального образования
Темрюкский район



Е.П. Пронько

ПРИЛОЖЕНИЕ № 5

УТВЕРЖДЕН
постановлением администрации
муниципального образования
Темрюкский район
от 15.01.2019 № 24

СОСТАВ
рабочей группы по учету предложений и проведению публичных
слушаний

Рыбченко
Ольга Сергеевна

— главный специалист управления архитектуры
и градостроительства администрации
муниципального образования Темрюкский
район;

Шкаева
Надежда Дмитриевна

— ведущий специалист муниципального
казенного учреждения «Архитектурный центр»
муниципального образования Темрюкский район
(по согласованию).

Заместитель главы
муниципального образования
Темрюкский район



Е.П. Пронько

ПРИЛОЖЕНИЕ № 6

УТВЕРЖДЕН
постановлением администрации
муниципального образования
Темрюкский район
от 15.01.2019 № 24

ПОРЯДОК

учета предложений, замечаний и участия граждан в обсуждении проекта

1. Население муниципального образования Темрюкский район с момента опубликования (обнародования) постановления «О проведении публичных слушаний по рассмотрению документации по планировке территории (проект планировки и проект межевания территории) для размещения линейного объекта: «Строительство ВОЛС (отвод) на участке: Муфта М13 (МТС) – КдК – Старотитаровская (БС 64628)» вправе участвовать в его обсуждении в следующих формах:

- 1) проведение собраний граждан по месту жительства;
- 2) массовое обсуждение проекта планировки и проекта межевания для размещения линейного объекта: «Строительство ВОЛС (отвод) на участке: Муфта М13 (МТС) – КдК – Старотитаровская (БС 64628)»;
- 3) в иных формах, не противоречащих действующему законодательству.

2. Предложения о дополнениях и (или) изменениях проекта планировки и проекта межевания для размещения линейного объекта: «Строительство ВОЛС (отвод) на участке: Муфта М13 (МТС) – КдК – Старотитаровская (БС 64628)» (далее - предложения), выдвинутые на публичных слушаниях, указывают в итоговом документе публичных слушаний.

3. Предложения и замечания населения к опубликованному (обнародованному) постановлению «О проведении публичных слушаний по рассмотрению документации по планировке территории (проект планировки и проект межевания территории) для размещения линейного объекта: «Строительство ВОЛС (отвод) на участке: Муфта М13 (МТС) – КдК – Старотитаровская (БС 64628)» могут вноситься со дня его опубликования в оргкомитет по проведению публичных слушаний по рассмотрению документации по планировке территории (проект планировки и проект межевания территории) для размещения линейного объекта: «Строительство ВОЛС (отвод) на участке: Муфта М13 (МТС) – КдК – Старотитаровская (БС 64628)», и рассматриваются им в соответствии с настоящим Порядком.

4. Внесенные предложения и замечания регистрируются оргкомитетом по проведению публичных слушаний по рассмотрению документации по планировке территории (проект планировки и проект межевания территории)

для размещения линейного объекта: «Строительство ВОЛС (отвод) на участке: Муфта М13 (МТС) – КдК – Старотитаровская (БС 64628)».

5. Предложения и замечания не должны противоречить Конституции Российской Федерации, требованиям Федерального закона от 6 октября 2003 года № 131-ФЗ «Об общих принципах организации местного самоуправления в Российской Федерации», Градостроительного кодекса Российской Федерации, федерального законодательства, законодательства Краснодарского края, муниципальных нормативных правовых актов муниципального образования Темрюкский район, в частности, требованиям Устава муниципального образования Темрюкский район, Положения о порядке проведения публичных слушаний в муниципальном образовании Темрюкский район, утвержденного решением XII сессии Совета муниципального образования Темрюкский район VI созыва от 29 апреля 2016 года № 123.

6. Предложения и замечания должны соответствовать требованиям:

1) обеспечивать однозначное толкование;

2) быть понятными, краткими и по существу рассматриваемого вопроса.

7. Предложения и замечания, внесенные с нарушением требований и сроков, предусмотренных настоящим порядком, по решению оргкомитета по проведению публичных слушаний по рассмотрению документации по планировке территории (проект планировки и проект межевания территории) для размещения линейного объекта: «Строительство ВОЛС (отвод) на участке: Муфта М13 (МТС) – КдК – Старотитаровская (БС 64628)», могут быть оставлены без рассмотрения.

Заместитель главы
муниципального образования
Темрюкский район



Е.П. Пронько