



**АДМИНИСТРАЦИЯ МУНИЦИПАЛЬНОГО ОБРАЗОВАНИЯ  
ТЕМРЮКСКИЙ РАЙОН  
ПОСТАНОВЛЕНИЕ**

от 24.12.2019

№ 2268

г. Темрюк

**О подготовке документации по планировке территории (проект планировки и проект межевания) земельных участков с кадастровыми номерами 23:30:0703008:6, 23:30:0703008:7, 23:30:0703008:5, расположенных по адресу: Краснодарский край, Темрюкский район, п. Веселовка, в 50 м западнее**

В соответствии с Федеральным законом от 6 октября 2003 года № 131-ФЗ «Об общих принципах организации местного самоуправления в Российской Федерации», статьями 42, 43, 45, 46 Градостроительного кодекса Российской Федерации, Уставом муниципального образования Темрюкский район, генеральным планом Новотаманского сельского поселения Темрюкского района, утвержденным решением LII сессии Совета Новотаманского сельского поселения Темрюкского района II созыва от 5 апреля 2013 года № 253 (в редакции решения LIV сессии Совета муниципального образования Темрюкский район VI созыва от 20 ноября 2018 года № 543), правилами землепользования и застройки Новотаманского сельского поселения Темрюкского района, утвержденными решением IX сессии Совета Новотаманского сельского поселения Темрюкского района III созыва от 27 февраля 2015 года № 43 (в редакции решения LVIII сессии Совета муниципального образования Темрюкский район VI созыва от 19 марта 2019 года № 603, в редакции решения LXIII сессии Совета муниципального образования Темрюкский район VI созыва от 18 июня 2019 года № 645), рассмотрев заявление Лаврушина Алексея Олеговича, зарегистрированное в администрации муниципального образования Темрюкский район под номером 01-15820/19-25-03.12.19, **п о с т а н о в л я ю:**

1. Лаврушину Алексею Олеговичу:

1) разрешить подготовку документации по планировке территории (проект планировки и проект межевания) земельных участков с кадастровыми номерами 23:30:0703008:6, 23:30:0703008:7, 23:30:0703008:5, расположенных по адресу: Краснодарский край, Темрюкский район, п. Веселовка, в 50 м западнее, в соответствии со схемой территориального планирования муниципального образования Темрюкский район, утвержденной решением XLII сессии Совета муниципального образования Темрюкский район IV созыва от 30 марта 2007 года № 616 (в редакции решения X сессии Совета муниципального образования Темрюкский район VI созыва от 25 марта 2016

года № 100), генеральным планом Новотаманского сельского поселения Темрюкского района, правилами землепользования и застройки Новотаманского сельского поселения Темрюкского района, местными нормативами градостроительного проектирования Новотаманского сельского поселения Темрюкского района Краснодарского края, утвержденными решением XXXVIII сессии Совета муниципального образования Темрюкский район VI созыва от 20 октября 2017 года № 355, с учетом границ территорий объектов культурного наследия, включенных в единый реестр объектов культурного наследия (памятников истории и культуры) народов Российской Федерации, границ территорий выявленных объектов культурного наследия, границ зон с особыми условиями использования территории (часть 10 статьи 45 Градостроительного кодекса Российской Федерации), в том числе нормативами градостроительного проектирования Краснодарского края, утвержденными приказом департамента по архитектуре и градостроительству Краснодарского края от 16 апреля 2015 года № 78, техническим заданием о подготовке документации по планировке территории (проект планировки и проект межевания) земельных участков с кадастровыми номерами 23:30:0703008:6, 23:30:0703008:7, 23:30:0703008:5, расположенных по адресу: Краснодарский край, Темрюкский район, п. Веселовка, в 50 м западнее (приложение № 1), заданием на выполнение инженерно-геологических изысканий (приложение № 2), заданием на выполнение инженерно-геодезических изысканий (приложение № 3), графическим материалом, отображающим проектные границы территории с приложением каталога координат, указанных в местной системе (приложение № 4);

2) получить сведения информационной системы обеспечения градостроительной деятельности муниципального образования Темрюкский район в части рассматриваемого участка;

3) согласовать разработанную документацию по планировке территории (проект планировки территории и проект межевания территории) с управлением государственной охраны объектов культурного наследия Краснодарского края.

2. Управлению архитектуры и градостроительства администрации муниципального образования Темрюкский район (Усенко) внести в информационную систему обеспечения градостроительной деятельности Новотаманского сельского поселения данные о подготовке документации по планировке территории (проект планировки и проект межевания) земельных участков с кадастровыми номерами 23:30:0703008:6, 23:30:0703008:7, 23:30:0703008:5, расположенных по адресу: Краснодарский край, Темрюкский район, п. Веселовка, в 50 м западнее.

3. Финансирование работ по подготовке проекта планировки осуществить за счет заявителя.

4. Отделу информатизации и взаимодействия со СМИ официально опубликовать настоящее постановление в периодическом печатном издании газете Темрюкского района «Тамань» и официально опубликовать (разместить)

на официальном сайте муниципального образования Темрюкский район в информационно-телекоммуникационной сети «Интернет».

5. Контроль за выполнением постановления «О подготовке документации по планировке территории (проект планировки и проект межевания) земельных участков с кадастровыми номерами 23:30:0703008:6, 23:30:0703008:7, 23:30:0703008:5, расположенных по адресу: Краснодарский край, Темрюкский район, п. Веселовка, в 50 м западнее» возложить на заместителя главы муниципального образования Темрюкский район, главного архитектора муниципального образования Темрюкский район И.В. Турлюна.

6. Постановление вступает в силу со дня его подписания.


Глава муниципального образования  
Темрюкский район



Ф.В. Бабенков

**ПРИЛОЖЕНИЕ № 1**  
**к постановлению администрации**  
**муниципального образования**  
**Темрюкский район**  
от 24.12.2019 № 2268


УТВЕРЖДАЮ:  
Исполнитель (подрядчик)  
ИП Кушнерева Д.Н.



Д.Н. Кушнерева  
(подпись, печать)



УТВЕРЖДАЮ:  
Заказчик



А.О. Лаврушин  
(подпись, печать)

**ТЕХНИЧЕСКОЕ ЗАДАНИЕ**  
**о подготовке документации по планировке территории**  
**(проект планировки и проект межевания) земельных участков с кадастровыми**  
**номерами 23:30:0703008:6, 23:30:0703008:7, 23:30:0703008:5, расположенных по адресу:**  
**Краснодарский край, Темрюкский район, п. Веселовка, в 50 м западнее**

| № п/п | Перечень основных данных                                  | Содержание основных данных и требований к выполнению работ   |
|-------|---|--|
| 1     | Основания для разработки                                  | 1.1. Статья 8 Градостроительного кодекса РФ.<br>1.2. Пункт 1 статьи 45 Градостроительного кодекса РФ.<br>1.3. Пункт 1 статьи 46 Градостроительного кодекса РФ.<br>1.4. Часть 2 статьи 6 Федерального закона от 22.12.2004г №191-ФЗ «О введении в действие Градостроительного кодекса РФ».  |
| 2     | Заказчик  | Алексей Олегович Лаврушин  |
| 3     | Исполнитель (подрядчик)                                   | ИП Кушнерева Д.Н.<br>Юр. адрес: 353500, Краснодарский край, г. Темрюк, ул. Калинина, 53.<br>ИНН 235206631229 ОГРНИП 317237500035767  |
| 4     | Источник финансирования                                   | За счет средств Заказчика, без последующей компенсации из средств бюджета города, района и т.д.  |
| 5     | Цель и задачи проекта                                     | 5.1. Цель:<br>- выделение элемента планировочной структуры;<br>- установление границ земельных участков;<br>- установление границ территории общего пользования;<br>- установление границ зон планируемого размещения объектов капитального строительства;<br>- определение очередности планируемого развития территории;<br>- определение местоположения границ образуемых земельных участков;<br>- установление, изменение, отмена красных линий.<br>5.2. Задачи:<br>- сформировать земельные участки;<br>- установить границы территории общего пользования;<br>- установить границы зон планируемого размещения объектов капитального строительства;<br>- определить местоположение границ образуемых и изменяемых земельных участков;<br>- установить красные линии.  |
| 6     | Технико-экономические показатели проектируемой территории | Ориентировочная площадь разработки документации по планировке территории – 5,578 га.   |
| 7     | Нормативная правовая и методическая база                  | 7.1. Статья 8 Градостроительного кодекса РФ;<br>7.2. Федеральный закон от 29.12.2004 N 191-ФЗ "О введении в действие Градостроительного кодекса РФ" (в ред. от 03.08.2018 г.);<br>7.3. Земельный кодекс РФ;<br>7.4. Федеральный закон от 25.10.2001 N 137-ФЗ "О введении в действие Земельного кодекса РФ" (в ред. от 03.08.2018 г.);<br>7.5. Федеральный закон "О введении в действие Жилищного кодекса РФ" от 29.12.2004 N 189-ФЗ (в ред. от 03.07.2018 г.);<br>7.6. Федеральный закон "Об объектах культурного наследия (памятниках истории и культуры) народов РФ" от 25.06.2002 N 73-ФЗ (в ред. от 03.08.2018 г.);<br>7.7. Постановление Правительства РФ от 09.06.2006 N 363 «Об информационном обеспечении градостроительной деятельности» (в ред. от 01.12.2016 г.);<br>7.8. Постановление Правительства РФ от 26 июля 2017 года № 884 «Об |

|    |  |   |
|----|--|---|
|    |  | <p>утверждения Правил подготовки документации по планировке территории, подготовка которой осуществляется на основании решений уполномоченных федеральных органов исполнительной власти, и принятия уполномоченными федеральными органами исполнительной власти решений об утверждении документации по планировке территории для размещения объектов федерального значения и иных объектов капитального строительства, размещение которых планируется на территориях двух и более субъектов Российской Федерации);</p> <p>7.9. Закон Краснодарского края от 23 июля 2015 г. N 3223-КЗ "Об объектах культурного наследия (памятниках истории и культуры) народов Российской Федерации, расположенных на территории Краснодарского края" (в ред. от 01.06.2018 г.);</p> <p>7.10. Закон Краснодарского края от 21 июля 2008 г. N 1540-КЗ «Градостроительный кодекс Краснодарского края» (в ред. от 05.07.2018 г.);</p> <p>7.11. Приказ департамента по архитектуре и градостроительству Краснодарского края от 16.04.2015 N 78 "Об утверждении нормативов градостроительного проектирования Краснодарского края" (в ред. от 13.03.2017 г.);</p> <p>7.12. СП 42.13330.2016 Градостроительство. Планировка и застройка городских и сельских поселений;</p> <p>7.13 СП 62.13330.2011 Газораспределительные системы. Актуализированная редакция СНиП 42-01-2002 (с изменениями № 1,2).</p> |
| 8  | Базовая градостроительная документация   | <p>8.1. Документы территориального планирования субъектов РФ.</p> <p>8.2. Генеральный план Новотаманского сельского поселения Темрюкского района (с изменениями, утвержденными Решением I,IV сессии Совета муниципального образования Темрюкский район VI созыва от 20 ноября 2018 года № 543 «О внесении изменений в генеральный план Новотаманского сельского поселения Темрюкского района Краснодарского края, утвержденный решением ЛП сессии Совета Новотаманского сельского поселения Темрюкского района II созыва от 5 апреля 2013 года № 253 «Об утверждении генерального плана Новотаманского сельского поселения Темрюкского района Краснодарского края»).</p> <p>8.3. Правила землепользования и застройки Сеняго сельского поселения (с изменениями, утвержденными решением LXIII сессии Совета муниципального образования Темрюкский район VI созыва от 18 июня 2019 года № 645 «О внесении изменений в правила землепользования и застройки Новотаманского сельского поселения Темрюкского района Краснодарского края, утвержденные решением IX сессии Совета Новотаманского сельского поселения Темрюкского района III созыва от 27 февраля 2015 года № 43 «Об утверждении Правил землепользования и застройки Новотаманского сельского поселения Темрюкского района Краснодарского края»).</p>  |
| 9  | Территория проектирования  | <p>Участок проектирования расположен в границах кадастрового квартала 23:30:0703008 по адресу: Краснодарский край, Темрюкский район, п. Веселовка, в 50 м западне.</p> <p>Ориентировочная площадь проектируемой территории составляет 5,578 га.</p>   |
| 10 | Исходные материалы   | <p>Документацию разрабатывать на основании:</p> <ul style="list-style-type: none"> <li>- документов, указанных в п. 8 технического задания;</li> <li>- сведений ИСОГД Новотаманского сельского поселения Темрюкского района;</li> <li>- актуальной топографической съемки, результатов инженерно-геологических изысканий, результатов археологических исследований.</li> </ul>  |
| 11 | Состав и содержание работы   | <p>Состав документации определяется статьей 42 и 43 Градостроительного кодекса РФ, СП 42.13330.2016.</p>  |
| 12 | Формы представления документации по планировке территории, требования к оформлению | <p>12.1. Проектные материалы передаются Заказчику в соответствии с п.11 задания в 2-х экземплярах на бумажной основе и 1-м экз. на электронном носителе со следующими требованиями:</p> <ul style="list-style-type: none"> <li>- текстовая часть – в формате Microsoft Office Word.</li> <li>- графическая часть – в векторных форматах в масштабах оригиналов (MIF-MID) и в растровом формате (jpeg, tiff или .bmp) с разрешением изображения не менее 300 dpi.</li> </ul> <p>12.2. После утверждения один материал проекта, безвозмездно передается на бумажной основе и на электронном носителе для учета и регистрации в архив управления архитектуры и градостроительства.</p>   |
| 13 | Сроки и этапы разработки проекта   | <p>Срок выполнения работ – 60 рабочих дней с момента получения постановления «О подготовке документации ПП и ПМ территории» (без учета согласований в один этап разработки проекта).</p>  |


Заместитель главы  
муниципального образования  
Темрюкский район,  
главный архитектор  
муниципального образования  
Темрюкский район



И.В. Турлюн

**ПРИЛОЖЕНИЕ № 2**  
**к постановлению администрации**  
**муниципального образования**  
**Темрюкский район**  
от 24.12.2019 № 2268


УТВЕРЖДАЮ:  
Исполнитель (подрядчик)  
ИН Кушнерова Д.Н.  
  
Д.Н. Кушнерова  
(подпись, печать)

УТВЕРЖДАЮ:  
Заказчик  
  
А.О. Лаврушин  
(подпись, печать)

**Задание на выполнение инженерно-геологических изысканий**


|  |   |
|--|---|
| 1. Объект:   | Документация по планировке территории (проект планировки и проект межевания) земельных участков с кадастровыми номерами 23:30:0703008:6, 23:30:0703008:7, 23:30:0703008:5, расположенных по адресу: Краснодарский край, Темрюкский район, п. Веселовка, в 50 м западнее |
| 2. Стадия проектирования:  | Разработка проекта планировки и проекта межевания   |
| 3. Стадия изыскания:   | Инженерно-геодезические изыскания   |
| 4. Адрес объекта:  | Краснодарский край, Темрюкский район, п. Веселовка, в 50 м западнее   |
| 5. Заказчик:   | А.О. Лаврушин   |
| 6. Какой банк финансирует  |   |
| <b>I. Инженерно-геологические работы</b>   |   |
| 7. Виды и объемы работ, подлежащие выполнению, площадь   | В соответствии с требованиями СП 47.133.30.2016. СГ 11-05-97 (I – III части), 2,04 га   |
| 8. Характеристика участков работ (застроенность, характеристики застройки, заселенность, рельеф, заболоченность, наличие подземных коммуникаций) | Участок свободен от застройки   |
| <b>II. Материалы, предоставляемые Заказчику</b>  |   |
| В результате производства работ предоставить:  | 1. Технический отчет по инженерно-геологическим изысканиям – 3 экз.;<br>2. CD -1 экз.   |

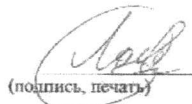
Заместитель главы  
муниципального образования  
Темрюкский район,  
главный архитектор  
муниципального образования  
Темрюкский район

  
И.В. Турлюн



**ПРИЛОЖЕНИЕ № 3**  
**к постановлению администрации**  
**муниципального образования**  
**Темрюкский район**  
**от 14.12.2019 № 2268**

**УТВЕРЖДАЮ:**  
 Исполнитель (подрядчик)  
 И.И. Куинерова Д.Н.  
  
 Д.Н. Куинерова  
 (подпись, печать)

**УТВЕРЖДАЮ:**  
 Заказчик  
  
 А.О. Лаврушин  
 (подпись, печать)

**Задание на выполнение инженерно-геодезических изысканий**

|  |   |
|--|---|
| 1. Объект:   | Документация по планировке территории (проект планировки и проект межевания) земельных участков с кадастровыми номерами 23.30:0703008:6, 23.30:0703008:7, 23.30:0703008:5, расположенных по адресу: Краснодарский край, Темрюкский район, п. Веселовка, в 50 м западнее             |
| 2. Стадия проектирования:  | Разработка проекта планировки и проекта межевания   |
| 3. Стадия изыскания:   | Инженерно-геодезические изыскания   |
| 4. Адрес объекта:  | Краснодарский край, Темрюкский район, АФ «Южная» ЗАО  |
| 5. Заказчик:   | А.О. Лаврушин   |
| 6. Какой банк финансирует  |   |
| <b>I. Топографо-геодезические работы</b>   |   |
| 7. Виды и объемы работ, подлежащие выполнению (площадь съемки по каждому участку, масштаб, сечение рельефа, изыскание и длины, трасса по видам, коммуникации, точки подключения коммуникаций, съемка городских автодорог, техническое нивелирование, обследование подземных и надземных коммуникаций, обмерные работы) | Площадь - 5,578 га,<br>Масштаб 1:500<br>Сечение рельефа 0.5 м,<br>300 м газопровода,<br>500 м эл. Кабеля 10 кВ,<br>150 м водопровода,<br>25 кол. На подземных коммуникациях   |
| 8. Характеристика участков работ (застроенность, характеристики застройки, заселенность, рельеф, заболоченность, наличие подземных коммуникаций)   | Участок свободен от застройки, с небольшим количеством коммуникаций   |
| 9. Топографо-геодезические работы выполняются:   | Система координат – МСК 23, система высот - Балтийская  |
| 10. Требования к точности измерений:   | Согласно требованиям «Инструкции по топографической съемке в масштабе 1:5000, 1:2000, 1:1000, 1:500», «Инструкции по развитию съемочного обоснования и съемке ситуации и рельефа с применением глобальных навигационных спутниковых систем ГЛОНАСС и GPS» ГКИНП (ОНТА)-02-252-02 г. |
| <b>II. Материалы, предоставляемые Заказчику</b>  |   |
| В результате производства работ предоставить:  | 1. Технический отчет по инженерно-геодезическим изысканиям – 1 экз.;<br>2. Топографический план М 1:500 – 2 экз.;<br>3. CD – 1 экз.   |

Заместитель главы  
 муниципального образования  
 Темрюкский район,  
 главный архитектор  
 муниципального образования  
 Темрюкский район

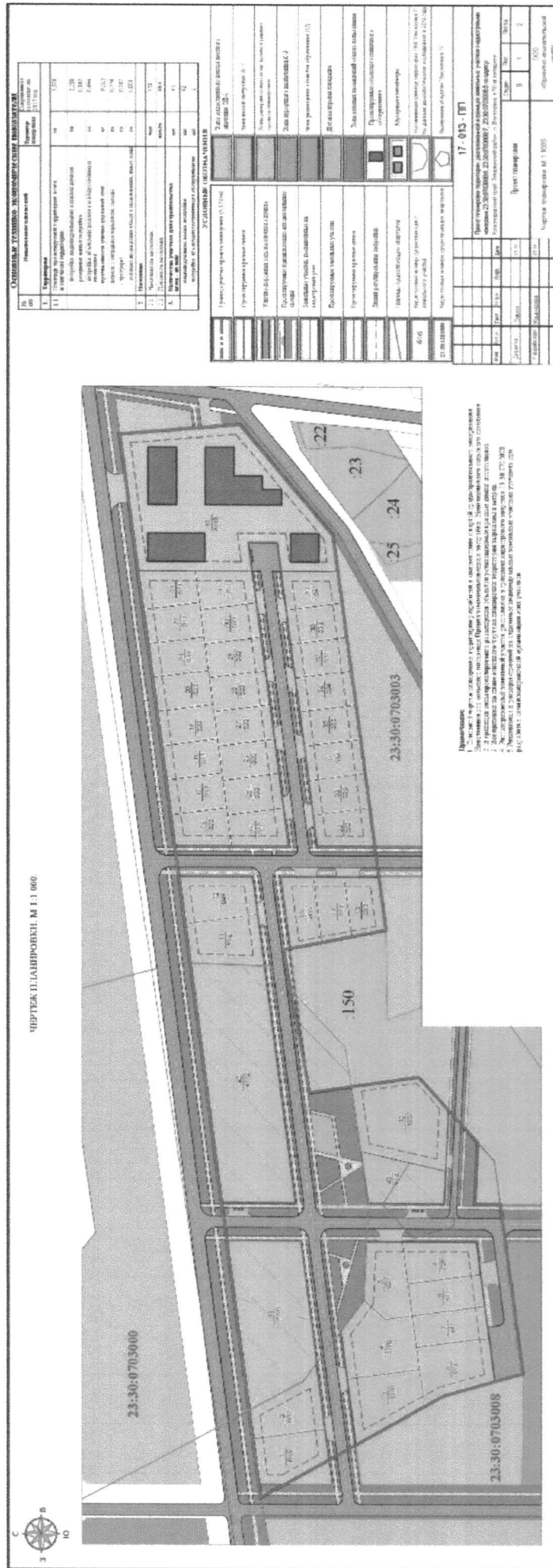


И.В. Турлюн

**ГРАФИЧЕСКИЙ МАТЕРИАЛ,  
отображающий проектные границы территории,  
с каталогом координат, указанных в местной системе**

**ПРИЛОЖЕНИЕ № 4  
к постановлению администрации  
муниципального образования  
Темрюкский район**

от 24.12.2019 № 2268




| №  | Наименование объекта | Содержание                | Единица измерения | Значение |
|----|----------------------|---------------------------|-------------------|----------|
| 1  | Кладовые             | площадь помещений в кв. м | кв. м             | 1,58     |
| 2  | Кладовые             | площадь помещений в кв. м | кв. м             | 1,58     |
| 3  | Кладовые             | площадь помещений в кв. м | кв. м             | 1,58     |
| 4  | Кладовые             | площадь помещений в кв. м | кв. м             | 1,58     |
| 5  | Кладовые             | площадь помещений в кв. м | кв. м             | 1,58     |
| 6  | Кладовые             | площадь помещений в кв. м | кв. м             | 1,58     |
| 7  | Кладовые             | площадь помещений в кв. м | кв. м             | 1,58     |
| 8  | Кладовые             | площадь помещений в кв. м | кв. м             | 1,58     |
| 9  | Кладовые             | площадь помещений в кв. м | кв. м             | 1,58     |
| 10 | Кладовые             | площадь помещений в кв. м | кв. м             | 1,58     |
| 11 | Кладовые             | площадь помещений в кв. м | кв. м             | 1,58     |
| 12 | Кладовые             | площадь помещений в кв. м | кв. м             | 1,58     |
| 13 | Кладовые             | площадь помещений в кв. м | кв. м             | 1,58     |
| 14 | Кладовые             | площадь помещений в кв. м | кв. м             | 1,58     |
| 15 | Кладовые             | площадь помещений в кв. м | кв. м             | 1,58     |
| 16 | Кладовые             | площадь помещений в кв. м | кв. м             | 1,58     |
| 17 | Кладовые             | площадь помещений в кв. м | кв. м             | 1,58     |
| 18 | Кладовые             | площадь помещений в кв. м | кв. м             | 1,58     |
| 19 | Кладовые             | площадь помещений в кв. м | кв. м             | 1,58     |
| 20 | Кладовые             | площадь помещений в кв. м | кв. м             | 1,58     |
| 21 | Кладовые             | площадь помещений в кв. м | кв. м             | 1,58     |
| 22 | Кладовые             | площадь помещений в кв. м | кв. м             | 1,58     |
| 23 | Кладовые             | площадь помещений в кв. м | кв. м             | 1,58     |
| 24 | Кладовые             | площадь помещений в кв. м | кв. м             | 1,58     |
| 25 | Кладовые             | площадь помещений в кв. м | кв. м             | 1,58     |
| 26 | Кладовые             | площадь помещений в кв. м | кв. м             | 1,58     |
| 27 | Кладовые             | площадь помещений в кв. м | кв. м             | 1,58     |
| 28 | Кладовые             | площадь помещений в кв. м | кв. м             | 1,58     |
| 29 | Кладовые             | площадь помещений в кв. м | кв. м             | 1,58     |
| 30 | Кладовые             | площадь помещений в кв. м | кв. м             | 1,58     |

| №  | Наименование объекта | Содержание                | Единица измерения | Значение |
|----|----------------------|---------------------------|-------------------|----------|
| 1  | Кладовые             | площадь помещений в кв. м | кв. м             | 1,58     |
| 2  | Кладовые             | площадь помещений в кв. м | кв. м             | 1,58     |
| 3  | Кладовые             | площадь помещений в кв. м | кв. м             | 1,58     |
| 4  | Кладовые             | площадь помещений в кв. м | кв. м             | 1,58     |
| 5  | Кладовые             | площадь помещений в кв. м | кв. м             | 1,58     |
| 6  | Кладовые             | площадь помещений в кв. м | кв. м             | 1,58     |
| 7  | Кладовые             | площадь помещений в кв. м | кв. м             | 1,58     |
| 8  | Кладовые             | площадь помещений в кв. м | кв. м             | 1,58     |
| 9  | Кладовые             | площадь помещений в кв. м | кв. м             | 1,58     |
| 10 | Кладовые             | площадь помещений в кв. м | кв. м             | 1,58     |
| 11 | Кладовые             | площадь помещений в кв. м | кв. м             | 1,58     |
| 12 | Кладовые             | площадь помещений в кв. м | кв. м             | 1,58     |
| 13 | Кладовые             | площадь помещений в кв. м | кв. м             | 1,58     |
| 14 | Кладовые             | площадь помещений в кв. м | кв. м             | 1,58     |
| 15 | Кладовые             | площадь помещений в кв. м | кв. м             | 1,58     |
| 16 | Кладовые             | площадь помещений в кв. м | кв. м             | 1,58     |
| 17 | Кладовые             | площадь помещений в кв. м | кв. м             | 1,58     |
| 18 | Кладовые             | площадь помещений в кв. м | кв. м             | 1,58     |
| 19 | Кладовые             | площадь помещений в кв. м | кв. м             | 1,58     |
| 20 | Кладовые             | площадь помещений в кв. м | кв. м             | 1,58     |
| 21 | Кладовые             | площадь помещений в кв. м | кв. м             | 1,58     |
| 22 | Кладовые             | площадь помещений в кв. м | кв. м             | 1,58     |
| 23 | Кладовые             | площадь помещений в кв. м | кв. м             | 1,58     |
| 24 | Кладовые             | площадь помещений в кв. м | кв. м             | 1,58     |
| 25 | Кладовые             | площадь помещений в кв. м | кв. м             | 1,58     |
| 26 | Кладовые             | площадь помещений в кв. м | кв. м             | 1,58     |
| 27 | Кладовые             | площадь помещений в кв. м | кв. м             | 1,58     |
| 28 | Кладовые             | площадь помещений в кв. м | кв. м             | 1,58     |
| 29 | Кладовые             | площадь помещений в кв. м | кв. м             | 1,58     |
| 30 | Кладовые             | площадь помещений в кв. м | кв. м             | 1,58     |



|    |           |            |            |   |           |            |    |           |            |   |           |            |    |           |            |
|----|-----------|------------|------------|---|-----------|------------|----|-----------|------------|---|-----------|------------|----|-----------|------------|
| 1  | 488403.24 | 1213991.22 | 1214142.06 | 1 | 488342.33 | 1214142.06 | 1  | 488463.84 | 1214384.23 | 3 | 488466.21 | 1214402.16 | 1  | 488398.51 | 1214454.27 |
|    | 488436.48 | 1213978.32 | 1214151.96 |   | 488366.52 | 1214151.96 |    | 488493.08 | 1214380.36 | 4 | 488468.07 | 1214416.21 | 2  | 488428.22 | 1214454.27 |
| 10 | 488439.90 | 1213978.38 | 1214185.33 | 3 | 488301.54 | 1214185.33 | 4  | 488495.46 | 1214398.29 | 5 | 488438.83 | 1214420.08 | 3  | 488430.21 | 1214469.27 |
|    | 488443.03 | 1214002.06 | 1214190.45 | 4 | 488466.46 | 1214402.16 | 5  | 488466.21 | 1214402.16 | 6 | 488436.83 | 1214420.08 | 4  | 488445.25 | 1214469.28 |
|    | 488405.39 | 1214007.04 | 1214173.17 | 5 | 488340.65 | 1214398.29 | 6  | 488465.70 | 1214398.29 | 7 | 488468.07 | 1214416.21 | 5  | 488443.35 | 1214454.25 |
|    | 488405.39 | 1214007.04 | 1214248.45 | 1 | 488436.94 | 1214402.16 | 30 | 488466.21 | 1214402.16 | 3 | 488468.58 | 1214420.08 | 6  | 488473.11 | 1214454.27 |
| 2  | 488443.03 | 1214002.06 | 1214249.74 | 2 | 488475.80 | 1214416.21 | 1  | 488495.46 | 1214398.29 | 4 | 488470.44 | 1214434.13 | 7  | 488502.87 | 1214454.27 |
| 3  | 488444.98 | 1214016.75 | 1214270.26 | 3 | 488478.52 | 1214416.21 | 2  | 488497.83 | 1214416.21 | 5 | 488441.20 | 1214438.00 | 8  | 488512.36 | 1214525.99 |
| 5  | 488449.88 | 1214016.75 | 1214275.30 | 4 | 488440.52 | 1214275.30 | 1  | 488468.58 | 1214420.08 | 1 | 488412.20 | 1214438.00 | 9  | 488449.8  | 1214525.99 |
|    | 488409.88 | 1214066.40 | 1214270.26 | 5 | 488478.52 | 1214270.26 | 2  | 488468.58 | 1214420.08 | 2 | 488412.20 | 1214438.00 | 10 | 488401.09 | 1214473.39 |
|    | 488533.43 | 1214018.88 | 1214294.74 | 2 | 488481.76 | 1214294.74 | 3  | 488468.58 | 1214416.21 | 3 | 488470.44 | 1214434.13 | 1  | 488409.88 | 1214040.97 |
| 3  | 488389.14 | 1213999.05 | 1214294.74 | 3 | 488443.07 | 1214294.74 | 4  | 488497.83 | 1214416.21 | 4 | 488473.11 | 1214454.27 | 2  | 488416.71 | 1214031.84 |
|    | 488393.67 | 1214033.06 | 1214260.72 | 1 | 488406.81 | 1214260.72 | 5  | 488500.20 | 1214434.13 | 5 | 488443.35 | 1214454.25 | 1  | 488444.98 | 1214016.75 |
| 4  | 488355.09 | 1214038.08 | 1214267.47 | 2 | 488423.30 | 1214267.47 | 4  | 488470.44 | 1214438.00 | 1 | 488409.23 | 1214410.79 | 4  | 488456.63 | 1214104.82 |
|    | 488355.09 | 1214038.08 | 1214294.74 | 3 | 488428.34 | 1214294.74 | 5  | 488470.44 | 1214438.00 | 2 | 488411.33 | 1214326.59 | 5  | 488418.21 | 1214104.82 |
| 4  | 488396.96 | 1214058.26 | 1214294.74 | 4 | 488411.38 | 1214294.74 | 2  | 488500.20 | 1214434.13 | 3 | 488181.88 | 1214330.49 | 1  | 488430.87 | 1214125.26 |
|    | 488384.87 | 1214074.46 | 1214263.81 | 1 | 488391.08 | 1214263.81 | 3  | 488502.87 | 1214452.29 | 4 | 488381.88 | 1214330.49 | 2  | 488459.36 | 1214125.49 |
| 5  | 488373.60 | 1214066.40 | 1214260.72 | 2 | 488406.81 | 1214260.72 | 1  | 488473.11 | 1214454.27 | 3 | 488413.70 | 1214344.51 | 4  | 488436.94 | 1214248.45 |
|    | 488359.72 | 1214066.40 | 1214294.74 | 3 | 488411.38 | 1214294.74 | 4  | 488424.37 | 1214310.79 | 4 | 488384.29 | 1214348.41 | 2  | 488382.78 | 1214125.04 |
| 5  | 488384.87 | 1214074.46 | 1214263.81 | 4 | 488395.23 | 1214294.74 | 2  | 488454.13 | 1214310.81 | 1 | 488384.29 | 1214348.41 | 3  | 488382.72 | 1214126.64 |
|    | 488364.80 | 1214041.81 | 1214310.81 | 1 | 488377.07 | 1214294.74 | 3  | 488426.97 | 1214330.46 | 2 | 488413.70 | 1214344.51 | 4  | 488386.52 | 1214151.96 |
| 6  | 488343.58 | 1214024.35 | 1214306.59 | 2 | 488483.90 | 1214306.59 | 1  | 488456.21 | 1214330.46 | 3 | 488416.07 | 1214362.44 | 5  | 488342.33 | 1214142.06 |
|    | 488316.70 | 1214031.89 | 1214306.59 | 3 | 488485.97 | 1214306.59 | 2  | 488456.21 | 1214330.46 | 4 | 488386.69 | 1214366.33 | 1  | 488342.33 | 1214142.06 |
| 6  | 488353.43 | 1214018.88 | 1214330.46 | 4 | 488454.12 | 121430.46  | 3  | 488456.72 | 1214330.46 | 1 | 488386.69 | 1214366.33 | 2  | 488342.33 | 1214142.06 |
|    | 488355.09 | 1214038.08 | 1214330.46 | 5 | 488456.21 | 1214330.46 | 4  | 488458.58 | 1214344.51 | 2 | 488416.07 | 1214362.44 | 3  | 488342.33 | 1214142.06 |
| 7  | 488357.49 | 1214049.72 | 1214330.46 | 1 | 488456.72 | 1214330.46 | 5  | 488429.34 | 1214348.38 | 3 | 488418.44 | 1214380.36 | 4  | 488342.33 | 1214142.06 |
|    | 488319.73 | 1214054.76 | 1214348.38 | 2 | 488485.97 | 1214330.46 | 1  | 488429.34 | 1214348.38 | 4 | 488389.10 | 1214384.24 | 2  | 488342.33 | 1214142.06 |
| 8  | 488357.49 | 1214049.72 | 1214348.38 | 3 | 488459.10 | 1214348.38 | 2  | 488459.10 | 1214348.38 | 1 | 488389.10 | 1214384.24 | 3  | 488342.33 | 1214142.06 |
|    | 488321.95 | 1214071.43 | 1214362.44 | 4 | 488488.34 | 1214348.38 | 3  | 488431.71 | 1214366.31 | 4 | 488391.50 | 1214402.16 | 4  | 488342.33 | 1214142.06 |
| 9  | 488359.72 | 1214066.40 | 1214362.44 | 5 | 488490.71 | 1214362.44 | 2  | 488460.96 | 1214362.44 | 2 | 488420.81 | 1214398.29 | 5  | 488342.33 | 1214142.06 |
|    | 488324.14 | 1214088.11 | 1214362.44 | 1 | 488461.47 | 1214362.44 | 3  | 488463.33 | 1214366.31 | 3 | 488425.56 | 1214434.13 | 6  | 488342.33 | 1214142.06 |
|    | 488361.92 | 1214083.07 | 1214362.44 | 2 | 488460.96 | 1214362.44 | 4  | 488463.33 | 1214366.31 | 4 | 488396.32 | 1214438.00 | 7  | 488342.33 | 1214142.06 |
|    | 488364.80 | 1214104.81 | 1214380.36 | 3 | 488493.08 | 1214380.36 | 5  | 488434.08 | 1214384.23 | 1 | 488396.32 | 1214438.00 | 8  | 488342.33 | 1214142.06 |
|    | 488326.35 | 1214104.81 | 1214380.36 | 4 | 488463.84 | 1214380.36 | 2  | 488436.45 | 1214402.15 | 2 | 488425.56 | 1214434.13 | 9  | 488342.33 | 1214142.06 |
|    |           |            |            | 5 | 488463.33 | 1214380.36 | 1  | 488463.84 | 1214402.15 | 3 | 488428.22 | 1214454.29 | 10 | 488342.33 | 1214142.06 |
|    |           |            |            |   |           |            | 2  | 488465.70 | 1214398.29 | 4 | 488398.51 | 1214454.27 |    |           |            |

Заместитель главы  
муниципального образования  
Темрюкский район,  
главный архитектор  
муниципального образования  
Темрюкский район



И.В. Турлюн