



СОВЕТ ТЕМРЮКСКОГО ГОРОДСКОГО ПОСЕЛЕНИЯ
ТЕМРЮКСКОГО РАЙОНА

РЕШЕНИЕ № 445

LXIX сессия

IV созыва

« 27 » марта 2023 года

г. Темрюк

**О внесении изменений в решение LXXVII сессии Совета
Темрюкского городского поселения Темрюкского района II созыва
от 25 марта 2014 года № 595 «Об утверждении правил землепользования
и застройки на территории Темрюкского городского поселения
Темрюкского района Краснодарского края»**

На основании Федерального закона Российской Федерации от 6 октября 2003 года № 131-ФЗ «Об общих принципах организации местного самоуправления в Российской Федерации», Градостроительного кодекса Российской Федерации, статьи 26 Устава Темрюкского городского поселения Темрюкского района, Совет Темрюкского городского поселения Темрюкского района р е ш и л:

1. Внести изменения в решение LXXVII сессии Совета Темрюкского городского поселения Темрюкского района II созыва от 25 марта 2014 года № 595 «Об утверждении правил землепользования и застройки на территории Темрюкского городского поселения Темрюкского района Краснодарского края»:

1.1. часть II «Карты градостроительного зонирования» приложения к решению изложить в новой редакции согласно приложению N 1 к настоящему решению;

1.2. часть III «Градостроительные регламенты» приложения к решению изложить в новой редакции согласно приложению N 2 к настоящему решению.

2. Администрации Темрюкского городского поселения Темрюкского района официально опубликовать настоящее решение в периодическом печатном издании газете Темрюкского района «Тамань» и разместить на официальном сайте администрации Темрюкского городского поселения Темрюкского района в информационно-телекоммуникационной сети «Интернет».

3. Контроль за выполнением решения Совета Темрюкского городского поселения Темрюкского района «О внесении изменений в решение LXXVII сессии Совета Темрюкского городского поселения Темрюкского района

II созыва от 25 марта 2014 года № 595 «Об утверждении правил землепользования и застройки на территории Темрюкского городского поселения Темрюкского района Краснодарского края» возложить на заместителя главы Темрюкского городского поселения Темрюкского района Казакову М.В., постоянную комиссию Совета Темрюкского городского поселения Темрюкского района по вопросам агропромышленного комплекса, охраны окружающей среды, рационального использования земли (председатель Крайнев Е.А.) и постоянную комиссию Совета Темрюкского городского поселения Темрюкского района по обеспечению законности, правопорядка, охраны прав и свобод граждан, ГО и ЧС, развитию местного самоуправления (председатель Никоноров Д.В.).

4. Решение в силу после его официального опубликования.

Глава Темрюкского городского поселения
Темрюкского района

В.А. Сидоров

Председатель Совета
Темрюкского городского поселения
Темрюкского района

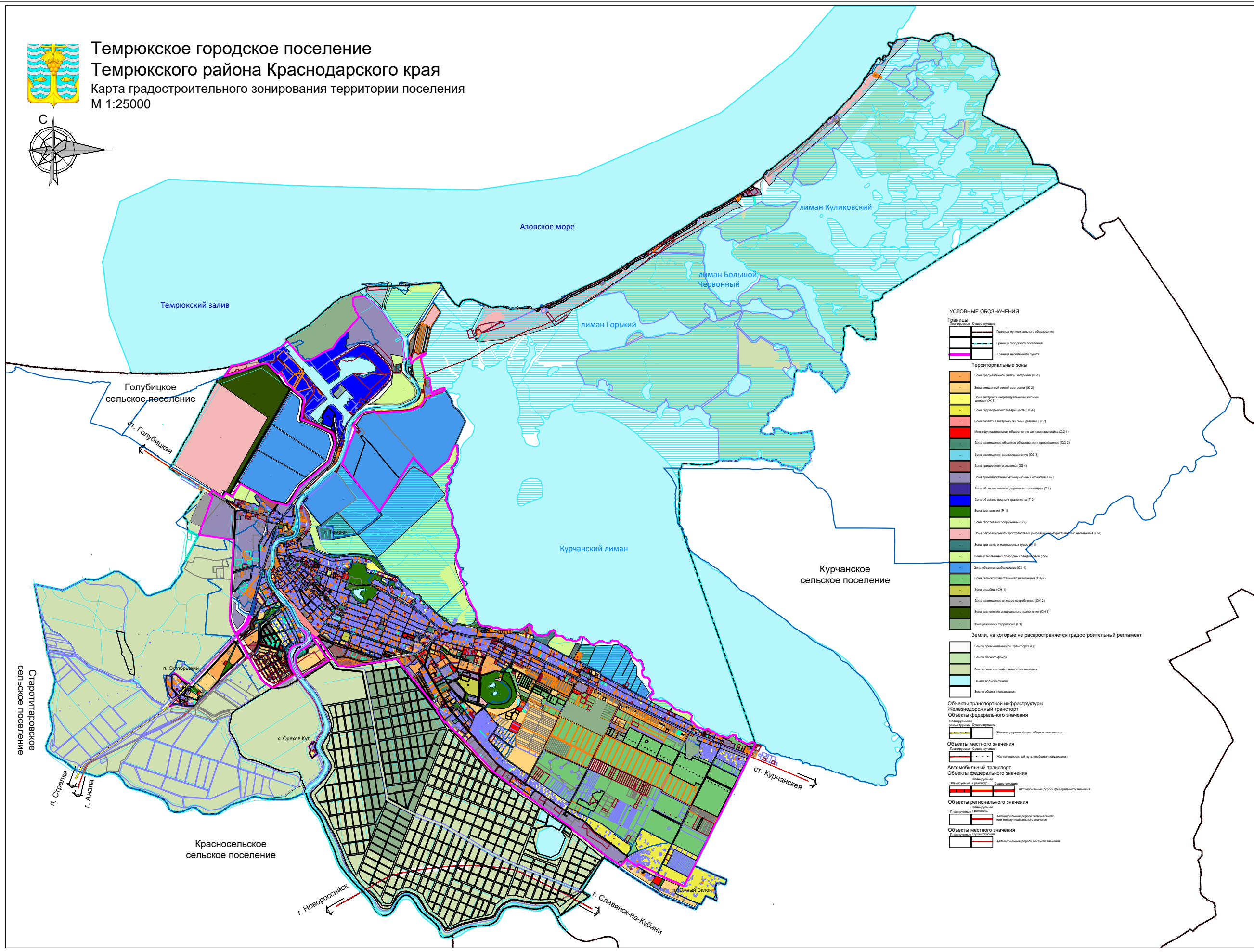
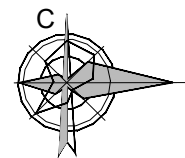
«27» июня 2023 года

О.С. Гусева





Темрюкское городское поселение
Темрюкского района Краснодарского края
Карта градостроительного зонирования территории поселения
М 1:25000



УСЛОВНЫЕ ОБОЗНАЧЕНИЯ

Границы

Границы муниципального образования	Границы городского поселения	Границы населенного пункта
------------------------------------	------------------------------	----------------------------

Территориальные зоны

Зона предельной жилой застройки (Ж-1)	Зона смешанной жилой застройки (Ж-2)	Зона застройки переносимыми жилыми домами (Ж-3)	Зона индивидуальной жилой застройки (Ж-4)	Зона развития застройки жилья дачами (ЖР)	Многофункциональное общественное деление (ОБ-1)	Зона размещения объектов образования и просвещения (ОБ-2)	Зона размещения здравоохранения (ОБ-3)	Зона придорожного сервиса (ОБ-4)	Зона производственно-коммунальных объектов (П-2)	Зона объектов железнодорожного транспорта (Т-1)	Зона объектов водного транспорта (Т-2)	Зона озеленения (Р-1)	Зона спортивных сооружений (Р-2)	Зона рекреационного пространства и рекреационного назначения (Р-3)	Зона причалов и малых портов (Р-4)	Зона естественных природных ландшафтов (Р-5)	Зона объектов рыболовства (СК-1)	Зона сельскохозяйственного назначения (СК-2)	Зона складов (СН-1)	Зона размещения отходов потребления (СН-2)	Зона озеленения специального назначения (СН-3)	Зона размещения территории (РТ)
---------------------------------------	--------------------------------------	---	---	---	---	---	--	----------------------------------	--	---	--	-----------------------	----------------------------------	--	------------------------------------	--	----------------------------------	--	---------------------	--	--	---------------------------------

Земли, на которые не распространяется градостроительный регламент

Земли промышленности, транспорта и др.	Земли лесного фонда	Земли сельскохозяйственного назначения	Земли водного фонда	Земли общего пользования
--	---------------------	--	---------------------	--------------------------

Объекты транспортной инфраструктуры

Железнодорожный транспорт	Объекты федерального значения	Железнодорожный путь общего пользования	Железнодорожный путь местного пользования
---------------------------	-------------------------------	---	---

Объекты местного значения

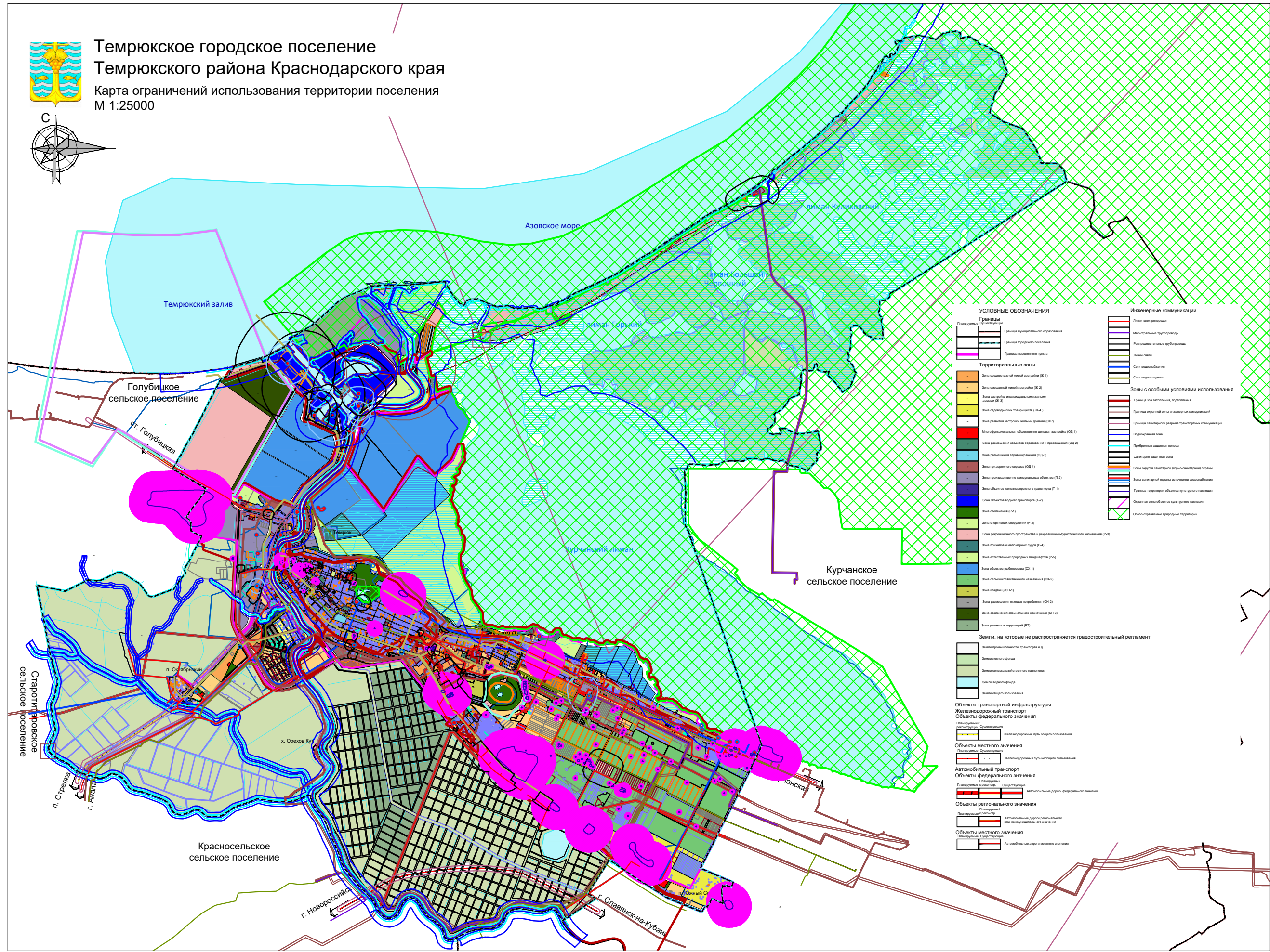
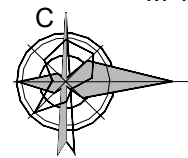
Автомобильный транспорт	Объекты федерального значения	Автомобильный транспорт	Автомобильный дорожный федеральный значения
-------------------------	-------------------------------	-------------------------	---

Объекты регионального значения

Автомобильный транспорт	Объекты местного значения	Автомобильные дороги регионального или межмуниципального значения	Автомобильные дороги местного значения
-------------------------	---------------------------	---	--



**Темрюкское городское поселение
Темрюкского района Краснодарского края**
Карта ограничений использования территории поселения
М 1:25000



УСЛОВНЫЕ ОБОЗНАЧЕНИЯ

Границы
 - Границы муниципального образования
 - Граница городского поселения
 - Граница населенного пункта

Территориальные зоны
 - Зона средней жилой застройки (Ж-1)
 - Зона смешанной жилой застройки (Ж-2)
 - Зона застройки индивидуальными жилыми домами (Ж-3)
 - Зона оздоровления туризма (Ж-4)
 - Зона развития застройки жилых домов (ЖР)
 - Многофункциональная общественно-деловая застройка (ОД-1)
 - Зона размещения объектов образования и просвещения (ОБ-2)
 - Зона размещения здравоохранения (ОБ-3)
 - Зона придорожного сервиса (ОБ-4)
 - Зона транспортно-коммунальных объектов (Т-2)
 - Зона объектов железнодорожного транспорта (Т-1)
 - Зона объектов водного транспорта (Т-2)
 - Зона озеленения (Р-1)
 - Зона спортивных сооружений (Р-2)
 - Зона рекреационного пространства и рекреационно-туристического назначения (Р-3)
 - Зона прибрежных и малых островов (Р-4)
 - Зона оставленных природных ландшафтов (Р-5)
 - Зона объектов рыболовства (СЖ-1)
 - Зона сельскохозяйственного назначения (СЖ-2)
 - Зона орошения (СЖ-1)
 - Зона размещения отходов потребления (СЖ-3)
 - Зона озеленения специального назначения (СЖ-3)
 - Зона размещения территорий (РТ)

Земли, на которые не распространяется градостроительный регламент
 - Земли промышленности, транспорта и др.
 - Земли лесного фонда
 - Земли сельскохозяйственного назначения
 - Земли водного фонда
 - Земли общего пользования

Объекты транспортной инфраструктуры
Железнодорожный транспорт
Объекты федерального значения
 - Планируемый / Существующий
 - Железнодорожный путь общего пользования
 - Железнодорожный путь местного пользования
Объекты местного значения
Автомобильный транспорт
Объекты федерального значения
 - Планируемый / Существующий
 - Автомобильные дороги федерального значения
Объекты регионального значения
 - Планируемый / Существующий
 - Автомобильные дороги регионального или межмуниципального значения
Объекты местного значения
 - Планируемый / Существующий
 - Автомобильные дороги местного значения

Инженерные коммуникации
 - Линии электропередачи
 - Магистральные трубопроводы
 - Распределительные трубопроводы
 - Линии газа
 - Сети водоснабжения
 - Сети водоотведения

Зоны с особыми условиями использования
 - Граница зон затопления, подтопления
 - Граница охранной зоны инженерных коммуникаций
 - Граница санитарной охраны транспортных коммуникаций
 - Водооградная зона
 - Прибрежная защитная полоса
 - Санитарно-защитная зона
 - Зоны санитарной охраны источников водоснабжения
 - Граница территории объектов культурного наследия
 - Охранная зона объектов культурного наследия
 - Особо охраняемые природные территории

ПРИЛОЖЕНИЕ № 2

к решению LXIX сессии Совета
Темрюкского городского поселения
Темрюкского района IV созыва
от 27 июня 2023 года № 445

Часть II. Карта градостроительного зонирования

Статья 40. Виды территориальных зон, выделенных на карте градостроительного зонирования территории Темрюкского городского поселения.

На карте градостроительного зонирования территории Темрюкского городского поселения выделены следующие виды территориальных зон:

Кодовые обозначения территориальных зон	Наименование территориальных зон
	ЖИЛЫЕ ЗОНЫ
Ж-1	Зона среднеэтажной жилой застройки
Ж-2	Зона смешанной жилой застройки.
Ж-3	Зона застройки индивидуальными жилыми домами.
Ж-4	Зона садоводческих товариществ.
	ОБЩЕСТВЕННО - ДЕЛОВЫЕ ЗОНЫ
ОД-1	Зона многофункциональной общественно-деловой застройки
ОД-2	Зона объектов образования и просвещения
ОД-3	Зона объектов здравоохранения
ОД-4	Зона придорожного сервиса
	ПРОИЗВОДСТВЕННЫЕ ЗОНЫ
П-1	Зона производственно-общественных объектов
П-2	Зона производственно-коммунальных объектов
	ЗОНЫ ИНЖЕНЕРНО-ТРАНСПОРТНОЙ ИНФРАСТРУКТУРЫ
Т-1	Зона объектов железнодорожного транспорта
Т-2	Зона объектов водного транспорта
	ЗОНЫ СЕЛЬСКОХОЗЯЙСТВЕННОГО ИСПОЛЬЗОВАНИЯ
СХ-1	Зона объектов рыболовства
СХ-2	Зона сельскохозяйственного назначения
	ЗОНЫ РЕКРЕАЦИОННОГО НАЗНАЧЕНИЯ
Р-1	Зона озеленения
Р-2	Зона спортивных сооружений
Р-3	Зона зелёных пространств рекреационного и туристического назначения
Р-4	Зона причалов для маломерных судов
Р-5	Зона естественных природных ландшафтов (природоохранного значения)
	ЗОНЫ СПЕЦИАЛЬНОГО НАЗНАЧЕНИЯ
СН-1	Зона кладбищ
СН-2	Зона размещения военных объектов
СН-3	Зона озеленения специального назначения
СН-4	Зона размещения отходов потребления

	РЕЖИМНЫЕ ТЕРРИТОРИИ
РТ	Зона режимных территорий
	ИНЫЕ ТЕРРИТОРИИ
ЗКР	Зона комплексного развития
	Водные объекты
	Территории, для которых градостроительные регламенты не устанавливаются
	Сельскохозяйственные угодья в составе земель сельскохозяйственного назначения

Часть III. Градостроительные регламенты

Статья 41. Жилые зоны

Ж-1. Зона среднеэтажной жилой застройки.

Территориальная зона выделена для размещения многоквартирных домов этажностью не выше восьми этажей, а также объектов социального и культурно-бытового обслуживания населения, иного назначения, необходимых для создания условий для развития зоны.

Параметры разрешенного строительства и реконструкции, не установленные в настоящих правилах, принимаются в соответствии с заданием на проектирование, действующими техническими регламентами, региональными и местными нормативами градостроительного проектирования.

Новое жилищное строительство должно осуществляться только в рамках комплексного развития территории.

1. ОСНОВНЫЕ ВИДЫ И ПАРАМЕТРЫ РАЗРЕШЕННОГО ИСПОЛЬЗОВАНИЯ ЗЕМЕЛЬНЫХ УЧАСТКОВ И ОБЪЕКТОВ КАПИТАЛЬНОГО СТРОИТЕЛЬСТВА

Код вида разрешенного использования	ВИДЫ РАЗРЕШЕННОГО ИСПОЛЬЗОВАНИЯ ЗЕМЕЛЬНЫХ УЧАСТКОВ	ВИДЫ РАЗРЕШЕННОГО ИСПОЛЬЗОВАНИЯ ОБЪЕКТОВ КАПИТАЛЬНОГО СТРОИТЕЛЬСТВА	ПРЕДЕЛЬНЫЕ РАЗМЕРЫ ЗЕМЕЛЬНЫХ УЧАСТКОВ И ПРЕДЕЛЬНЫЕ ПАРАМЕТРЫ РАЗРЕШЕННОГО СТРОИТЕЛЬСТВА
2.1.1	<p>Малоэтажная многоквартирная жилая застройка</p> <p>* Данный вид разрешенного использования земельных участков не применяется в качестве основного в случае, если земельный участок расположен в границах 500 метров от береговой линии Черного и Азовского морей. Требуется получение разрешения на условно разрешенный вид использования земельных</p>	<p>Размещение малоэтажных многоквартирных домов (многоквартирные дома высотой до 4 этажей, включая мансардный); обустройство спортивных и детских площадок, площадок для отдыха; размещение объектов обслуживания жилой застройки во встроенных, пристроенных и встроенно-пристроенных помещениях малоэтажного многоквартирного дома, если общая площадь таких помещений в малоэтажном многоквартирном доме не составляет более 15% общей площади помещений дома</p>	<p>- минимальная/максимальная площадь земельных участков – 300/15 000 кв.м.;</p> <p>- максимальное количество этажей – не более 4 этажей;</p> <p>- максимальная высота объектов капитального строительства от уровня земли до верха перекрытия последнего этажа (или конька кровли) - не более 15 м;</p> <p>- минимальные отступы от границ смежных земельных участков – 5 м., от фронтальной границы участка – 5 м. (за исключением линейных объектов);</p> <p>- максимальный процент застройки в границах земельного участка – 60%, за исключением линейных объектов;</p> <p>- минимальный процент озеленения - 10% от площади земельного участка, за исключением линейных объектов.</p> <p>На территории малоэтажной жилой застройки следует предусматривать 100-процентную обеспеченность местами для хранения и парковки легковых автомобилей, мотоциклов, мопедов.</p>

	участков. Применяются ограничения, установленные статьей 52 градостроительного регламента правил землепользования и застройки.		
ОД-2	<p>Блокированная жилая застройка</p> <p>*Данный вид разрешенного использования земельных участков не применяется в качестве основного в случае, если земельный участок расположен в границах 500 метров от береговой линии Черного и Азовского морей. Требуется получение разрешения на условно разрешенный вид использования земельных участков. Применяются ограничения, установленные статьей 52 градостроительного регламента правил землепользования и застройки.</p>	<p>Размещение жилого дома, имеющего одну или несколько общих стен с соседними жилыми домами (количеством этажей не более чем три, при общем количестве совмещенных домов не более десяти и каждый из которых предназначен для проживания одной семьи, имеет общую стену (общие стены) без проемов с соседним домом или соседними домами, расположен на отдельном земельном участке и имеет выход на территорию общего пользования (жилые дома блокированной застройки); разведение декоративных и плодовых деревьев, овощных и ягодных культур; размещение гаражей для собственных нужд и иных вспомогательных сооружений; обустройство спортивных и детских площадок, площадок для отдыха</p>	<p>- минимальная/максимальная площадь приквартирного участка блокированного жилого дома на одну семью – 300*/2 500 кв.м;</p> <p>-максимальное количество этажей объектов капитального строительства – 3 этажа</p> <p>- максимальная высота объектов капитального строительства от уровня земли до верха перекрытия последнего этажа (или конька кровли) - 12 м;</p> <p>Минимальные отступы от границы смежного земельного участка до:</p> <p>- хозяйственных построек- 1 м;</p> <p>- хозяйственных построек для содержания животных (а также надворных туалетов) - 4 м;</p> <p>Минимальный отступ строений от красной линии улиц не менее чем на - 5 м, от красной линии проездов не менее чем на 3 м, от границ смежных земельных участков не менее чем на 3 м, между смежными блоками, расположенными на смежных земельных участках – 0 м;</p> <p>В отдельных случаях допускается размещение жилых домов усадебного типа по красной линии улиц в условиях сложившейся застройки;</p> <p>Минимальная ширина земельных участков вдоль фронта улицы (проезда) – 12 м;</p> <p>Максимальный процент застройки в границах земельного участка – 80%, (процент застройки подземной части не регламентируется);</p> <p>Максимальное количество этажей для гаражей и подсобных сооружений (хозяйственных построек) - 1этаж.</p> <p>Максимальная высота гаражей и подсобных сооружений</p>

			(хозяйственных построек) от уровня земли до верха конька кровли)- 6 метров, высота помещения не менее 2.4 м.
	<p>* Для домов блокированной застройки, права на которые возникли до утверждения нормативов градостроительного проектирования Краснодарского края, минимальная площадь земельного участка может составлять 100 кв.м.</p> <p>Образование земельного участка с указанной площадью допускается только при наличии на образуемом земельном участке дома блокированной застройки.</p>		
2.5	<p>Среднеэтажная жилая застройка</p> <p>*Данный вид разрешенного использования земельных участков не применяется в качестве основного в случае, если земельный участок расположен в границах 500 метров от береговой линии Черного и Азовского морей. Требуется получение разрешения на условно разрешенный вид использования земельных участков. Применяются ограничения, установленные статьей 52 градостроительного регламента правил землепользования и застройки.</p>	<p>Размещение многоквартирных домов этажностью не выше восьми этажей; благоустройство и озеленение; размещение подземных гаражей и автостоянок; обустройство спортивных и детских площадок, площадок для отдыха; размещение объектов обслуживания жилой застройки во встроенных, пристроенных и встроенно-пристроенных помещениях многоквартирного дома, если общая площадь таких помещений в многоквартирном доме не составляет более 20% общей площади помещений дома</p>	<ul style="list-style-type: none"> - минимальная площадь земельных участков – 1000 кв.м.; - максимальная площадь земельных участков – не подлежат установлению; - максимальное количество этажей – не более 8 этажей (в том числе мансардный); - максимальная высота объектов капитального строительства от уровня земли до верха перекрытия последнего этажа (или конька кровли) - не более 33 м; - минимальные отступы от границ смежных земельных участков – 5 м., от фронтальной границы участка – 5 м. (за исключением линейных объектов); - максимальный процент застройки в границах земельного участка – 40%, за исключением линейных объектов; - минимальный процент озеленения - 15% от площади земельного участка, за исключением линейных объектов.
2.7.1.	Хранение автотранспорта	<p>Размещение отдельно стоящих и пристроенных гаражей, в том числе подземных, предназначенных для хранения автотранспорта, в том числе с разделением на машино-места, за исключением гаражей, размещение</p>	<ul style="list-style-type: none"> - минимальная/максимальная площадь земельных участков – 11/15 000 кв.м.; - максимальное количество этажей для гаражей – 1 этаж. - максимальная высота гаражей от уровня земли до верха конька кровли - 6 метра, высота помещения не менее 2.4 м. - максимальный процент застройки в границах земельного участка – 10%, за исключением линейных объектов.

		которых предусмотрено содержанием вида разрешенного использования с кодом 4.9	участка – 80% для отдельно стоящих гаражей. В остальных случаях <i>не подлежат установлению</i> ; - минимальные отступы от границы смежного земельного участка - 1 м. В условиях тесной, или сложившейся застройки допускается при соблюдении технических регламентов и действующих норм размещение гаража по красной линии, при этом запрещается устройство распашных ворот.
2.7.2.	Размещение гаражей для собственных нужд	Размещение для собственных нужд отдельно стоящих гаражей и (или) гаражей, блокированных общими стенами с другими гаражами в одном ряду, имеющих общие с ними крышу, фундамент и коммуникации	- минимальная/максимальная площадь земельных участков – 8/40 кв.м. ; - максимальное количество этажей для гаражей – 1 этаж. - максимальная высота гаражей от уровня земли до верха конька кровли - 6 метра , высота помещения не менее 2.4 м. - максимальный процент застройки в границах земельного участка – 80% для отдельно стоящих гаражей. В остальных случаях <i>не подлежат установлению</i> ; - минимальные отступы от границы смежного земельного участка - 1 м. В условиях тесной, или сложившейся застройки допускается при соблюдении технических регламентов и действующих норм размещение гаража по красной линии, при этом запрещается устройство распашных ворот.
3.1	Коммунальное обслуживание	Размещение зданий и сооружений в целях обеспечения физических и юридических лиц коммунальными услугами. Содержание данного вида разрешенного использования включает в себя содержание видов разрешенного использования с кодами 3.1.1-3.1.2	- минимальная/максимальная площадь земельных участков – 8/10 000 кв.м. ; - максимальное количество этажей – не более 3 этажей ; - максимальная высота объектов капитального строительства от уровня земли до верха перекрытия последнего этажа (или конька кровли) - не более 12 м ; - минимальные отступы от границ смежных земельных участков – 5 м. , от фронтальной границы участка – 5 м. (за исключением линейных объектов); - максимальный процент застройки в границах земельного участка – 50% , за исключением линейных объектов; - минимальный процент озеленения - 10% от площади земельного участка, за исключением линейных объектов. Не распространяются на линейные объекты

3.1.2	Административные здания организаций, обеспечивающих предоставление коммунальных услуг	Размещение зданий, предназначенных для приема физических и юридических лиц в связи с предоставлением им коммунальных услуг	<ul style="list-style-type: none"> - минимальная/максимальная площадь земельных участков – 200/10 000 кв.м.; - максимальное количество этажей – не более 2 этажей; - максимальная высота объектов капитального строительства от уровня земли до верха перекрытия последнего этажа (или конька кровли) - не более 22 м; -минимальные отступы от границ смежных земельных участков – 5 м., от фронтальной границы участка – 5 м. (за исключением линейных объектов); - максимальный процент застройки в границах земельного участка – 90% (процент застройки подземной части не регламентируется), за исключением линейных объектов; <p>Минимальный процент озеленения 10% от площади земельного участка, за исключением линейных объектов.</p>
3.2	Социальное обслуживание	Размещение зданий, предназначенных для оказания гражданам социальной помощи. Содержание данного вида разрешенного использования включает в себя содержание видов разрешенного использования с кодами 3.2.1 - 3.2.4	<ul style="list-style-type: none"> - минимальная/максимальная площадь земельного участка – 300/50 000 кв.м; - максимальное количество этажей – не более 3 этажей; - максимальная высота объектов капитального строительства от уровня земли до верха перекрытия последнего этажа (или конька кровли) - не более 12 м; - минимальные отступы от границ смежных земельных участков – 5 м., от фронтальной границы участка – 5 м. (за исключением линейных объектов); - максимальный процент застройки в границах земельного участка – 50%, за исключением линейных объектов; - минимальный процент озеленения - 10% от площади земельного участка, за исключением линейных объектов. <p>Не распространяются на линейные объекты</p>
3.3	Бытовое обслуживание	Размещение объектов капитального строительства, предназначенных для оказания населению или организациям бытовых услуг (мастерские мелкого ремонта, ателье, бани, парикмахерские, прачечные, химчистки, похоронные бюро)	<ul style="list-style-type: none"> - минимальная/максимальная площадь земельных участков – 200/10 000 кв.м.; - максимальное количество этажей – не более 3 этажей; - максимальная высота объектов капитального строительства от уровня земли до верха перекрытия последнего этажа (или конька кровли) - не более 12 м; - минимальные отступы от границ смежных земельных участков – 5 м., от фронтальной границы участка – 5 м. (за

			<p>исключением линейных объектов);</p> <ul style="list-style-type: none"> - максимальный процент застройки в границах земельного участка – 50%, за исключением линейных объектов; - минимальный процент озеленения - 10% от площади земельного участка, за исключением линейных объектов.
3.5.1	Дошкольное, начальное и среднее общее образование	<p>Размещение объектов капитального строительства, предназначенных для просвещения, дошкольного, начального и среднего общего образования (детские ясли, детские сады, школы, лицеи, гимназии, художественные, музыкальные школы, образовательные кружки и иные организации, осуществляющие деятельность по воспитанию, образованию и просвещению, в том числе зданий, спортивных сооружений, предназначенных для занятия обучающихся физической культурой и спортом)</p>	<ul style="list-style-type: none"> -минимальная/максимальная площадь земельного участка– 300/50 000 кв. м; -минимальные отступы от границ участка - 10 м, от красной линии - 10 м, с учетом соблюдения требований технических регламентов, размещение зданий по красной линии допускается в условиях реконструкции сложившейся застройки при соответствующем обосновании и согласовании с уполномоченными органами местного самоуправления. -максимальное количество этажей зданий – 4 этажа; - максимальная высота объектов капитального строительства от уровня земли до верха перекрытия последнего этажа (или конька кровли) - не более 18 м; - максимальный процент застройки в границах земельного участка – 60% (процент застройки подземной части не регламентируется). -минимальный процент озеленения - 15% от площади земельного участка.
3.5.2	Среднее и высшее профессиональное образование	<p>Размещение объектов капитального строительства, предназначенных для профессионального образования и просвещения (профессиональные технические училища, колледжи, художественные, музыкальные училища, общества знаний, институты, университеты, организации по переподготовке и повышению квалификации специалистов и иные организации, осуществляющие деятельность по образованию и просвещению, в том числе зданий,</p>	<ul style="list-style-type: none"> -минимальная/максимальная площадь земельного участка– 300/50 000 кв. м; -минимальные отступы от границ участка - 10 м, от красной линии - 10 м, с учетом соблюдения требований технических регламентов, размещение зданий по красной линии допускается в условиях реконструкции сложившейся застройки при соответствующем обосновании и согласовании с уполномоченными органами местного самоуправления. -максимальное количество этажей зданий – 4 этажа; - максимальная высота объектов капитального строительства от уровня земли до верха перекрытия последнего этажа (или конька кровли) - не более 18 м; - максимальный процент застройки в границах земельного участка – 60% (процент застройки подземной части не регламентируется). -минимальный процент озеленения - 15% от площади земельного участка.

		спортивных сооружений, предназначенных для занятия обучающихся физической культурой и спортом)	участка – 60% (процент застройки подземной части не регламентируется). -минимальный процент озеленения - 15% от площади земельного участка.
3.10	Ветеринарное обслуживание	Размещение объектов капитального строительства, предназначенных для оказания ветеринарных услуг, содержания или разведения животных, не являющихся сельскохозяйственными, под надзором человека. Содержание данного вида разрешенного использования включает в себя содержание видов разрешенного использования с кодами 3.10.1-3.10.2	- минимальная/максимальная площадь земельного участка– 500/30 000 кв.м; - минимальные отступы от границ смежных земельных участков – 3 м. , от фронтальной границы участка – 5 м. ; - максимальное количество надземных этажей зданий – 1 этаж ; - максимальная высота объектов капитального строительства от уровня земли до верха перекрытия последнего этажа (или конька кровли) - не более 6 м ; - максимальный процент застройки в границах земельного участка – 60% (процент застройки подземной части не регламентируется). - минимальный процент озеленения - 15% от площади земельного участка.
3.10.1	Амбулаторное ветеринарное обслуживание	Размещение объектов капитального строительства, предназначенных для оказания ветеринарных услуг без содержания животных	- минимальная/максимальная площадь земельного участка– 300/5 000 кв. м; - минимальные отступы от границ смежных земельных участков – 3 м. , от фронтальной границы участка – 5 м. ; - максимальное количество надземных этажей зданий – 1 этаж ; - максимальная высота объектов капитального строительства от уровня земли до верха перекрытия последнего этажа (или конька кровли) - не более 6 м ; - максимальный процент застройки в границах земельного участка – 60% (процент застройки подземной части не регламентируется). - минимальный процент озеленения - 15% от площади земельного участка.
4.6	Общественное питание	Размещение объектов капитального строительства в целях устройства мест общественного питания (рестораны, кафе, столовые, закусочные, бары)	- минимальная/максимальная площадь земельного участка– 400/5 000 кв. м; - для существующих объектов капитального строительства коммерческого и коммунально-бытового назначения, в том числе со встроенно-пристроенными помещениями,

			<p>зарегистрированных в органах федеральной службы государственной регистрации, кадастра и картографии в соответствии с действующим законодательством, минимальная площадь земельного участка – 30 кв. м;</p> <p>- площадь земельного участка, применительно к видам разрешенного использования «Общественное питание», по решению органа местного самоуправления, может быть установлена меньше минимальной площади, предусмотренной градостроительным регламентом (в том числе для существующих земельных участков), при условии разработанной и утвержденной документации по планировке территории;</p> <p>- минимальные отступы от границ смежных земельных участков – 3 м, от фронтальной границы участка – 5 м, от территории общего пользования – 5 м (применяются также при размещении некапитальных (нестационарных) объектов);</p> <p>- максимальное количество этажей зданий – 3 этажа;</p> <p>- максимальная высота объектов капитального строительства от уровня земли до верха перекрытия последнего этажа (или конька кровли) - не более 12 м;</p> <p>- максимальный процент застройки в границах земельного участка – 60% (процент застройки подземной части не регламентируется).</p> <p>- минимальный процент озеленения - 10% от площади земельного участка.</p>
12.0.1	Улично-дорожная сеть	<p>Размещение объектов улично-дорожной сети: автомобильных дорог, трамвайных путей и пешеходных тротуаров в границах населенных пунктов, пешеходных переходов, бульваров, площадей, проездов, велодорожек и объектов велотранспортной и инженерной инфраструктуры;</p> <p>размещение придорожных стоянок (парковок) транспортных</p>	<p>Не подлежат установлению в соответствии с ч.4, ст.36 Градостроительного кодекса Российской Федерации.</p>

		средств в границах городских улиц и дорог, за исключением предусмотренных видами разрешенного использования с <u>кодами 2.7.1, 4.9, 7.2.3</u> , а также некапитальных сооружений, предназначенных для охраны транспортных средств	
12.0.2	Благоустройство территории	Размещение декоративных, технических, планировочных, конструктивных устройств, элементов озеленения, различных видов оборудования и оформления, малых архитектурных форм, некапитальных нестационарных строений и сооружений, информационных щитов и указателей, применяемых как составные части благоустройства территории, общественных туалетов	Не подлежат установлению в соответствии с ч.4, ст.36 Градостроительного кодекса Российской Федерации.

2. УСЛОВНО РАЗРЕШЕННЫЕ ВИДЫ И ПАРАМЕТРЫ ИСПОЛЬЗОВАНИЯ ЗЕМЕЛЬНЫХ УЧАСТКОВ И ОБЪЕКТОВ КАПИТАЛЬНОГО СТРОИТЕЛЬСТВА

Код вида разрешенного использования	ВИДЫ РАЗРЕШЕННОГО ИСПОЛЬЗОВАНИЯ ЗЕМЕЛЬНЫХ УЧАСТКОВ	ВИДЫ РАЗРЕШЕННОГО ИСПОЛЬЗОВАНИЯ ОБЪЕКТОВ КАПИТАЛЬНОГО СТРОИТЕЛЬСТВА	ПРЕДЕЛЬНЫЕ РАЗМЕРЫ ЗЕМЕЛЬНЫХ УЧАСТКОВ И ПРЕДЕЛЬНЫЕ ПАРАМЕТРЫ РАЗРЕШЕННОГО СТРОИТЕЛЬСТВА
2.1	Для индивидуального жилищного строительства *Данный вид разрешенного использования земельных участков применяется в качестве условно разрешенного в случае, если земельный участок	Размещение жилого дома (отдельно стоящего здания количеством надземных этажей не более чем три, высотой не более двадцати метров, которое состоит из комнат и помещений вспомогательного использования, предназначенных для удовлетворения гражданами бытовых и иных нужд, связанных с их	- минимальная/максимальная площадь земельных участков – 300 /2 500 кв. м; - минимальная ширина земельных участков вдоль фронта улицы (проезда) – 12 м; - максимальное количество этажей объектов капитального строительства – 3 этажа (или 2 этажа с возможностью использования мансардного этажа); - максимальная высота объектов капитального строительства от уровня земли до верха перекрытия последнего этажа (или

	<p>расположен в границах 500 метров от береговой линии Черного и Азовского морей. Требуется получение разрешения на условно разрешенный вид использования земельных участков. Применяются ограничения, установленные статьей 52 градостроительного регламента правил землепользования и застройки.</p>	<p>проживанием в таком здании, не предназначенного для раздела на самостоятельные объекты недвижимости); выращивание сельскохозяйственных культур; размещение индивидуальных гаражей и хозяйственных построек</p>	<p>конька кровли) - 20 м; - максимальный процент застройки в границах земельного участка – 65%; Минимальные отступы от границы смежного земельного участка до: - жилых зданий - 3 м; - хозяйственных построек- 1 м; - построек для содержания скота и птицы – 4 м. В сложившейся застройке, при ширине земельного участка 12 и менее метров, для строительства жилого дома минимальный отступ от границы соседнего участка составляет: - для одноэтажного – 1 м.; - для двухэтажного – 1,5 м.; - для трехэтажного – 2 м., при условии, что расстояние до расположенного на соседнем земельном участке жилого дома не менее 6 м. - от постройки для содержания скота и птицы – 4 м; от других построек (баня, гараж и другие) – 1 м; Минимальный отступ строений от красной линии улиц не менее чем на - 5 м, от красной линии проездов не менее чем на 3 м. Максимальное количество этажей для гаражей и подсобных сооружений (хозяйственных построек) – 1 этаж. Максимальная высота гаражей и подсобных сооружений (хозяйственных построек) от уровня земли до верха конька кровли - 6 метра, высота помещения не менее 2.4 м. Максимальное количество этажей для гаражей и подсобных сооружений (хозяйственных построек) – 1 этаж.</p>
3.2.4	Общежития	<p>Размещение зданий, предназначенных для размещения общежитий, предназначенных для проживания граждан на время их работы, службы или обучения, за исключением зданий, размещение которых предусмотрено содержанием вида разрешенного использования с кодом 4.7</p>	<p>- минимальная/максимальная площадь земельного участка – 500/50 000 кв. м; -максимальное количество этажей зданий – 3 этажа; - максимальная высота объектов капитального строительства от уровня земли до верха перекрытия последнего этажа (или конька кровли) - не более 12 м; -минимальные отступы от границ смежных земельных участков – 6 м, от фронтальной границы участка – 6 м, за</p>

			<p>исключением линейных объектов;</p> <ul style="list-style-type: none"> - максимальный процент застройки в границах земельного участка – 60% (процент застройки подземной части не регламентируется); - минимальный процент озеленения - 15% от площади земельного участка.
3.4	Здравоохранение	<p>Размещение объектов капитального строительства, предназначенных для оказания гражданам медицинской помощи. Содержание данного вида разрешенного использования включает в себя содержание видов разрешенного использования с кодами 3.4.1 - 3.4.2</p>	<ul style="list-style-type: none"> - минимальная/максимальная площадь земельных участков – 300 /5 000 кв.м.; - максимальное количество этажей – не более 3 этажей; - максимальная высота объектов капитального строительства от уровня земли до верха перекрытия последнего этажа (или конька кровли) - не более 15 м; -минимальные отступы от границ смежных земельных участков – 5 м., от фронтальной границы участка – 5 м. (за исключением линейных объектов); - максимальный процент застройки в границах земельного участка – 50%, за исключением линейных объектов; Минимальный процент озеленения 10% от площади земельного участка, за исключением линейных объектов;
3.6	Культурное развитие	<p>Размещение зданий и сооружений, предназначенных для размещения объектов культуры. Содержание данного вида разрешенного использования включает в себя содержание видов разрешенного использования с кодами 3.6.1-3.6.3</p>	<ul style="list-style-type: none"> - минимальная/максимальная площадь земельного участка– 500/10 000 кв.м; -минимальные отступы от границ смежных земельных участков – 5 м, от фронтальной границы участка – 5 м; - максимальное количество надземных этажей зданий – 5 этажей; - максимальная высота объектов капитального строительства от уровня земли до верха перекрытия последнего этажа (или конька кровли) - не более 18 м; - максимальный процент застройки в границах земельного участка – 60%. - минимальный процент озеленения - 15% от площади земельного участка.
3.6.1	Объекты культурно-досуговой деятельности	<p>Размещение зданий, предназначенных для размещения музеев, выставочных залов, художественных галерей, домов</p>	<ul style="list-style-type: none"> - минимальная/максимальная площадь земельного участка– 500/10 000 кв. м; -минимальные отступы от границ смежных земельных участков

		культуры, библиотек, кинотеатров и кинозалов, театров, филармоний, концертных залов, планетариев	<ul style="list-style-type: none"> - 5 м, от фронтальной границы участка – 5 м; - максимальное количество надземных этажей зданий – 5 этажей; - максимальная высота объектов капитального строительства от уровня земли до верха перекрытия последнего этажа (или конька кровли) - не более 18 м; - максимальный процент застройки в границах земельного участка –60%. - минимальный процент озеленения - 15% от площади земельного участка.
3.7	Религиозное использование	Размещение зданий и сооружений религиозного использования. Содержание данного вида разрешенного использования включает в себя содержание видов разрешенного использования с кодами 3.7.1-3.7.2	<ul style="list-style-type: none"> - минимальная/максимальная площадь земельных участков – 300/50 000 кв. м; - максимальное количество этажей – не подлежат установлению; - максимальная высота зданий, строений, сооружений от уровня земли до верха перекрытия последнего этажа (или конька кровли) - не подлежат установлению; -минимальные отступы от границ смежных земельных участков – 4 м., от фронтальной границы участка – 4 м. (за исключением линейных объектов); - максимальный процент застройки в границах земельного участка – не подлежат установлению; Минимальный процент озеленения не подлежат установлению;
3.8	Общественное управление	Размещение зданий, предназначенных для размещения органов и организаций общественного управления. Содержание данного вида разрешенного использования включает в себя содержание видов разрешенного использования с кодами 3.8.1-3.8.2	<ul style="list-style-type: none"> - минимальная/максимальная площадь земельного участка– 300/10 000 кв. м; - максимальное количество надземных этажей зданий – 3 этажа; - максимальная высота объектов капитального строительства от уровня земли до верха перекрытия последнего этажа (или конька кровли) - не более 12 м; - минимальные отступы от границ смежных земельных участков – 1 м., от фронтальной границы участка – 1 м.; - максимальный процент застройки в границах земельного участка – 60%. - минимальный процент озеленения - 15% от площади

			земельного участка.
4.0	Предпринимательство	Размещение объектов капитального строительства в целях извлечения прибыли на основании торговой, банковской и иной предпринимательской деятельности. Содержание данного вида разрешенного использования включает в себя содержание видов разрешенного использования, предусмотренных кодами 4.1-4.10	<ul style="list-style-type: none"> - минимальная/максимальная площадь земельного участка – 300/10 000 кв. м; - минимальные отступы от границ смежных земельных участков – 5 м., от фронтальной границы участка – 5 м.; - максимальное количество надземных этажей зданий – 3 этажа; - максимальная высота объектов капитального строительства от уровня земли до верха перекрытия последнего этажа (или конька кровли) - не более 15 м; - максимальный процент застройки в границах земельного участка – 60%. - минимальный процент озеленения - 15% от площади земельного участка.
4.1	Деловое управление	Размещение объектов капитального строительства с целью: размещения объектов управленческой деятельности, не связанной с государственным или муниципальным управлением и оказанием услуг, а также с целью обеспечения совершения сделок, не требующих передачи товара в момент их совершения между организациями, в том числе биржевая деятельность (за исключением банковской и страховой деятельности)	<ul style="list-style-type: none"> - минимальная/максимальная площадь земельного участка – 500/10 000 кв. м; - максимальное количество этажей зданий – 3 этажа; - максимальная высота объектов капитального строительства от уровня земли до верха перекрытия последнего этажа (или конька кровли) - не более 12 м; - минимальные отступы от границ смежных земельных участков – 5 м, от фронтальной границы участка – 5 м, за исключением линейных объектов; - максимальный процент застройки в границах земельного участка – 60%; - минимальный процент озеленения - 15% от площади земельного участка;
4.3	Рынки	Размещение объектов капитального строительства, сооружений, предназначенных для организации постоянной или временной торговли (ярмарка, рынок, базар), с учетом того, что каждое из торговых мест не располагает торговой площадью более 200 кв. м; размещение гаражей и (или) стоянок	<ul style="list-style-type: none"> - минимальная/максимальная площадь земельного участка – 1 500/50 000 кв.м; - максимальное количество этажей зданий – 3 этажа; - максимальная высота объектов капитального строительства от уровня земли до верха перекрытия последнего этажа (или конька кровли) - не более 12 м; - минимальные отступы от границ смежных земельных участков – 5 м, от фронтальной границы участка – 5 м, за исключением линейных объектов;

		для автомобилей сотрудников и посетителей рынка	<ul style="list-style-type: none"> - максимальный процент застройки в границах земельного участка – 60%; - минимальный процент озеленения - 10% от площади земельного участка.
4.4	Магазины	Размещение объектов капитального строительства, предназначенных для продажи товаров, торговая площадь которых составляет до 5000 кв. м	<ul style="list-style-type: none"> - минимальная/максимальная площадь земельного участка – 500/10 000 кв. м; - для существующих объектов капитального строительства коммерческого и коммунально-бытового назначения, в том числе со встроенно-пристроенными помещениями, зарегистрированных в органах федеральной службы государственной регистрации, кадастра и картографии в соответствии с действующим законодательством, минимальная площадь земельного участка – 30 кв. м; - площадь земельного участка, применительно к видам разрешенного использования «Магазины», по решению органа местного самоуправления, может быть установлена меньше минимальной площади, предусмотренной градостроительным регламентом (в том числе для существующих земельных участков), при условии разработанной и утвержденной документации по планировке территории; - минимальные отступы от границ смежных земельных участков – 3 м, от фронтальной границы участка – 5 м, от территории общего пользования – 5 м (применяются также при размещении некапитальных (нестационарных) объектов); - максимальное количество этажей зданий – 3 этажа; - максимальная высота объектов капитального строительства от уровня земли до верха перекрытия последнего этажа (или конька кровли) - не более 12 м; - максимальный процент застройки в границах земельного участка – 60% (процент застройки подземной части не регламентируется). - минимальный процент озеленения - 10% от площади земельного участка;

4.5	Банковская и страховая деятельность	Размещение объектов капитального строительства, предназначенных для размещения организаций, оказывающих банковские и страховые услуги	<ul style="list-style-type: none"> - минимальная/максимальная площадь земельного участка – 300/10 000 кв. м; - максимальное количество этажей зданий – 3 этажа; - максимальная высота объектов капитального строительства от уровня земли до верха перекрытия последнего этажа (или конька кровли) - не более 12 м; - минимальные отступы от границ смежных земельных участков – 5 м, от фронтальной границы участка – 5 м, за исключением линейных объектов; - максимальный процент застройки в границах земельного участка – 60%; - минимальный процент озеленения - 15% от площади земельного участка.
4.7	Гостиничное обслуживание	Размещение гостиниц	<ul style="list-style-type: none"> - минимальная/максимальная площадь земельного участка – 500/10 000 кв. м; - максимальное количество этажей зданий – 3 этажа; - максимальная высота объектов капитального строительства от уровня земли до верха перекрытия последнего этажа (или конька кровли) - не более 20 м; - минимальные отступы от границ смежных земельных участков – 6 м., от фронтальной границы участка – 5 м.; - минимальная ширина земельных участков вдоль фронта улицы (проезда) – 12 м; - максимальный процент застройки в границах земельного участка – 60% (процент застройки подземной части не регламентируется). - минимальный процент озеленения - 10% от площади земельного участка.
4.9	Служебные гаражи	Размещение постоянных или временных гаражей, стоянок для хранения служебного автотранспорта, используемого в целях осуществления видов деятельности, предусмотренных видами разрешенного использования с <u>кодами 3.0, 4.0</u> , а также для стоянки и хранения транспортных средств	<ul style="list-style-type: none"> - минимальная/максимальная площадь земельных участков – 150/7 500 кв.м. - максимальное количество этажей – не более 3 этажей; - максимальная высота объектов капитального строительства от уровня земли до верха перекрытия последнего этажа (или конька кровли) - не более 15 м; - минимальные отступы от границ участка - 10 м, от фронтальной границы земельного участка - 10 м;

		общего пользования, в том числе в депо	- максимальный процент застройки в границах земельного участка – 80% (процент застройки подземной части не регламентируется).
4.9.1	Объекты дорожного сервиса	Размещение зданий и сооружений дорожного сервиса. Содержание данного вида разрешенного использования включает в себя содержание видов разрешенного использования с <u>кодами 4.9.1.1 - 4.9.1.4</u>	-минимальная/максимальная площадь земельных участков – 500/10 000 кв.м. - минимальные отступы от границ участка - 5 м , от фронтальной границы земельного участка - 5 м ; - максимальный процент застройки в границах земельного участка – 60% . -максимальное количество этажей – 2 этажа ; - максимальная высота объектов капитального строительства от уровня земли до верха перекрытия последнего этажа (или конька кровли) - не более 12 м ; Расстояние от СТО, автомойки, АЗС до жилых, общественных зданий, общеобразовательных школ и дошкольных образовательных учреждений, лечебных учреждений со стационаром - 50 м . с учетом выполнения требований СанПиН 2.2.1/1200-03. Минимальный процент озеленения - 15% от площади земельного участка.
6.8	Связь	Размещение объектов связи, радиовещания, телевидения, включая воздушные радиорелейные, надземные и подземные кабельные линии связи, линии радиофикации, антенные поля, усилительные пункты на кабельных линиях связи, инфраструктуру спутниковой связи и телерадиовещания, за исключением объектов связи, размещение которых предусмотрено содержанием видов разрешенного использования с кодами 3.1.1, 3.2.3	- минимальная/максимальная площадь земельных участков – не подлежат установлению ; - максимальное количество этажей – не подлежат установлению ; - максимальная высота объектов капитального строительства от уровня земли до верха перекрытия последнего этажа (или конька кровли) - не подлежат установлению ; - минимальные отступы от границ участка - не подлежат установлению , от фронтальной границы земельного участка - не подлежат установлению ; - максимальный процент застройки в границах земельного участка – не подлежат установлению (процент застройки подземной части не регламентируется).

3. ВСПОМОГАТЕЛЬНЫЕ ВИДЫ РАЗРЕШЕННОГО ИСПОЛЬЗОВАНИЯ ОБЪЕКТОВ КАПИТАЛЬНОГО СТРОИТЕЛЬСТВА

Вспомогательные виды разрешенного использования, допустимы только в качестве дополнительных по отношению к основным и условно разрешенным видам использования и осуществляемые совместно с ними.

ВИДЫ РАЗРЕШЕННОГО ИСПОЛЬЗОВАНИЯ	ПРЕДЕЛЬНЫЕ ПАРАМЕТРЫ РАЗРЕШЕННОГО СТРОИТЕЛЬСТВА
Историко-культурная деятельность	Сохранение и изучение объектов культурного наследия народов Российской Федерации (памятников истории и культуры), в том числе: объектов археологического наследия, достопримечательных мест, мест бытования исторических промыслов, производств и ремесел, исторических поселений, недействующих военных и гражданских захоронений, объектов культурного наследия, хозяйственная деятельность, являющаяся историческим промыслом или ремеслом, а также хозяйственная деятельность, обеспечивающая познавательный туризм

<p>Объекты хозяйственного назначения:</p> <ul style="list-style-type: none"> - хозяйственные постройки, летние кухни, беседки, кладовые, подвалы; - сады, огороды, палисадники; - теплицы, оранжереи индивидуального пользования; - бассейны, бани и сауны индивидуального использования; - индивидуальные надворные туалеты гидронепроницаемые выгреб, септики; - индивидуальные резервуары для хранения воды, скважины для забора воды, индивидуальные колодцы. <p>Благоустройство и озеленение. Навесы, террасы.</p>	<p>Минимальная/максимальная площадь земельных участков – принимать в соответствии с основным видом разрешенного использования земельного участка.</p> <p>Максимальное количество надземных этажей – не более 1 этажа, -минимальная высота этажа 2.4 м, -максимальная высота строения -6 м.</p> <p>Расстояние от объектов вспомогательного назначения (индивидуальные гаражи, летние кухни, хозяйственные постройки, навесы и т.д.) до красных линий улиц и проездов не менее - 5 м.</p> <p>Расстояние от окон жилых комнат до стен соседнего дома и хозяйственных построек (сарая, гаража, бани), расположенных на соседних земельных участках, должно быть не менее - 6 м.</p> <p>Минимальный отступ от границ соседнего участка до объектов хозяйственного назначения - 1 м., до постройки для содержания скота и птицы - 4 м.</p> <p>Расстояние:</p> <ul style="list-style-type: none"> от границ соседнего участка до стволов высокорослых деревьев - 4 м, от границ соседнего участка до стволов среднерослых деревьев - 2 м, от границ соседнего участка до кустарника - 1 м. <p>Общая площадь помещений - до 100 кв. м. для земельных участков жилой застройки, в соответствии с учетом установленного процента застройки земельного участка- для объектов общественно-деловой застройки.</p> <p>Допускается блокировка хозяйственных построек на смежных приусадебных земельных участках по взаимному (удостоверенному) согласию домовладельцев при новом строительстве с учетом противопожарных требований.</p> <p>Группы сараев должны содержать не более 30 блоков каждая. Площадь застройки сблокированных сараев не должна превышать 800 кв. м.</p> <p>Размещение навесов должно осуществляться с учетом противопожарных требований и соблюдения нормативной продолжительности инсоляции придомовых территорий и жилых помещений. Устройство навесов не должно ущемлять законных интересов соседних домовладельцев, в части водоотведения атмосферных осадков с кровли навесов, при устройстве навесов минимальный отступ от границы смежного земельного участка – 1м.</p> <p>Хозяйственные постройки должны быть обеспечены системами водоотведения с кровли, с целью предотвращения подтопления соседних земельных участков и строений. Допускается не выполнять организованный сток воды с кровли при условии, когда смежные земельные участки находятся на одном уровне и между строениями, расположенными на соседних земельных участках расстояние не менее 4 м.</p>
---	--

	<p>Вспомогательные строения, за исключением гаражей, размещать со стороны улиц не допускается.</p> <p>Постройки для содержания скота и птицы допускается пристраивать к усадебным одно-, двухквартирным домам при изоляции их от жилых комнат не менее чем тремя подсобными помещениями; при этом помещения для скота и птицы должны иметь изолированный наружный вход, расположенный не ближе 7 м от входа в дом.</p> <p>Отмостка должна располагаться в пределах отведенного (предоставленного) земельного участка. Отмостка зданий должна быть не менее 0,8 м. Уклон отмостки рекомендуется принимать не менее 10% в сторону от здания.</p> <p>Остальные предельные параметры застройки (отступы от границ земельного участка, максимальный процент застройки) принимать в соответствии с основным видом разрешенного использования земельного участка.</p> <p>Септики (выгребные ямы и надворные туалеты):</p> <ul style="list-style-type: none"> - минимальный отступ от границы соседнего земельного участка – не менее 2 м (при условии, что расстояние от фундаментов построек на соседнем земельном участке не менее 5 м.); - водонепроницаемые – на расстоянии не менее 5 м от фундамента построек, - фильтрующие – на расстоянии не менее 8 м от фундамента построек; - расстояние до окон жилых помещений (комнат, кухонь и веранд) – 12 м.
<p>Отдельно стоящие, встроенные или пристроенные в жилые дома гаражи на одно-два машиноместа на индивидуальный участок.</p>	<p>Минимальная/максимальная площадь земельных участков – принимать в соответствии с основным видом разрешенного использования земельного участка.</p> <p>Максимальное количество надземных этажей – не более 1 этажа .</p> <p>Максимальная высота – до 7 м., высота этажа – до 3м.</p> <p>Допускается размещать по красной линии без устройства распашных ворот.</p> <p>Допускается делать встроенными в первые этажи жилого дома.</p> <p>Отступ от границ смежного земельного участка -1 м.</p> <p>Отступ от границ смежного земельного участка до открытой стоянки – 1 м.</p> <p>На территории малоэтажной застройки на участках запрещается строительство гаражей для грузового транспорта и транспорта для перевозки людей, находящегося в личной собственности, кроме автотранспорта с максимальной разрешенной массой не более 3,5 тонн.</p>
<p>Надворные туалеты, гидронепроницаемые выгребы, септики.</p>	<p>Минимальная/максимальная площадь земельных участков – принимать в соответствии с основным видом разрешенного использования земельного участка.</p> <p>Максимальный процент застройки назначать в соответствии с основным видом разрешенного использования земельного участка.</p> <p>Надворные туалеты:</p>

	<p>- расстояние от красной линии не менее - 10 м; - расстояние от границы смежного земельного участка не менее - 1 м; - до стен соседнего дома при отсутствии централизованной канализации - не менее 12 м, до источника водоснабжения (колодца) - не менее 25 м. Минимальное расстояние от границ участка до строений, а также между строениями: - от септиков до фундаментов зданий, строений, сооружений – не менее 5м., от фильтрующих колодцев – не менее 8 м.;; - от септиков и фильтрующих колодцев до границы соседнего земельного участка и красной линии - не менее 4 м. и 7 м. соответственно.</p>
Земельные участки (территории) общего пользования	<p>Земельные участки общего пользования. Содержание данного вида разрешенного использования включает в себя содержание видов разрешенного использования с <u>кодами 12.0.1 - 12.0.2</u> Не подлежат установлению в соответствии с ч.4, ст.36 Градостроительного кодекса Российской Федерации.</p>
Улично-дорожная сеть	<p>Размещение объектов улично-дорожной сети: автомобильных дорог, трамвайных путей и пешеходных тротуаров в границах населенных пунктов, пешеходных переходов, бульваров, площадей, проездов, велодорожек и объектов велотранспортной и инженерной инфраструктуры; размещение придорожных стоянок (парковок) транспортных средств в границах городских улиц и дорог, за исключением предусмотренных видами разрешенного использования с <u>кодами 2.7.1, 4.9, 7.2.3</u>, а также некапитальных сооружений, предназначенных для охраны транспортных средств Не подлежат установлению в соответствии с ч.4, ст.36 Градостроительного кодекса Российской Федерации.</p>
Благоустройство территории	<p>Размещение декоративных, технических, планировочных, конструктивных устройств, элементов озеленения, различных видов оборудования и оформления, малых архитектурных форм, некапитальных нестационарных строений и сооружений, информационных щитов и указателей, применяемых как составные части благоустройства территории, общественных туалетов. Не подлежат установлению в соответствии с ч.4, ст.36 Градостроительного кодекса Российской Федерации.</p>
Автостоянки для парковки автомобилей посетителей.	<p>Минимальная/максимальная площадь земельных участков –принимать в соответствии с основным видом разрешенного использования земельного участка. Размеры земельных участков автостоянок на одно место должны быть: для легковых автомобилей - 25 кв. м; для автобусов - 40 кв. м;</p>

	<p>для велосипедов - 0,9 кв. м.</p> <p>На открытых автостоянках около объектов социальной инфраструктуры, объектов общественно-деловой застройки на расстоянии не далее 50 м от входа, а при жилых зданиях - не далее 100 м, следует выделять до 10 процентов мест (но не менее одного места) для специального автотранспорта инвалидов с учетом ширины зоны для парковки не менее 3,5 м.</p> <p>Остальные предельные параметры застройки (отступы от границ земельного участка, максимальный процент застройки, отступ от красной линии максимальное количество этажей) принимать в соответствии с основным видом разрешенного использования земельного участка. Для линейных объектов регламенты не устанавливаются.</p> <p>Автостоянки для парковки автомобилей посетителей следует предусматривать в границах отведенного земельного участка в количестве, установленном местными нормативами градостроительного проектирования. В исключительных случаях допускается размещать автостоянки для парковки автомобилей за пределами границ участка при получении согласования соответствующих органов и организаций.</p>
<p>Детские игровые площадки, площадки отдыха, занятия физкультурой и спортом, хозяйственные площадки.</p>	<p>Минимальная/максимальная площадь земельных участков –принимать в соответствии с основным видом разрешенного использования земельного участка</p> <p>Минимально допустимое расстояние от окон жилых и общественных зданий до площадок:</p> <ul style="list-style-type: none"> - для игр детей дошкольного и младшего школьного возраста - не менее 12 м; - для отдыха взрослого населения - не менее 10 м; - для хозяйственных целей - не менее 20 м; <p>Расчет площади нормируемых элементов дворовой территории осуществляется в соответствии с рекомендуемыми нормами:</p> <ul style="list-style-type: none"> - для игр детей дошкольного и младшего школьного возраста- 0.7 кв.м./чел., - для отдыха взрослого населения- 0.1 кв.м./чел., - для занятий физкультурой и спортом -2.0 кв.м./чел., - для хозяйственных целей и выгула собак -0.3 кв.м./чел., - для стоянки автомобилей-0.8 кв.м./чел.,
<p>Площадки для сбора твердых бытовых отходов.</p>	<p>Минимальная/максимальная площадь земельных участков – принимать в соответствии с основным видом разрешенного использования земельного участка.</p> <p>Расстояние от площадок с контейнерами до окон жилых домов, границ участков детских, лечебных учреждений, мест отдыха должны быть не менее 20 м, и не более 100 м.</p> <p>Общее количество контейнеров не более 5 шт.</p> <p>Высота ограждения площадок - не более 2 м.</p> <p>Остальные предельные параметры застройки (отступы от границ земельного участка,</p>

	максимальный процент застройки, отступ от красной линии) принимать в соответствии с основным видом разрешенного использования земельного участка.
Объекты инженерно-технического обеспечения и линейные объекты вспомогательного инженерного назначения (газопроводы, линии электрообеспечения, водопроводы, линии связи).	<p>Минимальная/максимальная площадь земельных участков –принимать в соответствии с основным видом разрешенного использования земельного участка.</p> <p>Расстояние от фундаментов зданий и сооружений :</p> <ul style="list-style-type: none"> - водопровод и напорная канализация -5 м, - самотечная канализация (бытовая и дождевая)-3м. <p>Остальные предельные параметры застройки (отступы от границ земельного участка, максимальный процент застройки, отступ от красной линии максимальное количество этажей) принимать в соответствии с основным видом разрешенного использования земельного участка. Для линейных объектов регламенты не устанавливаются.</p>

Примечание:

В целях контроля за устойчивым развитием территории до выдачи разрешения на строительство жилых объектов требуется разработка документации по планировке территории жилых зон;

При размещении зданий, строений и сооружений должны соблюдаться, установленные законодательством о пожарной безопасности и законодательством в области обеспечения санитарно-эпидемиологического благополучия населения, минимальные нормативные противопожарные и санитарно-эпидемиологические разрывы между зданиями, строениями и сооружениями, в том числе и расположенными на соседних земельных участках, а также технические регламенты, градостроительные и строительные нормы и Правила.

Все строения должны быть обеспечены системами водоотведения с кровли, с целью предотвращения подтопления соседних земельных участков и строений. Допускается не выполнять организованный сток воды с кровли при условии, когда смежные земельные участки находятся на одном уровне и между строениями, расположенными на соседних земельных участках, расстояние не менее 4м.

При необходимости облицовки стен существующего жилого дома, расположенного на приусадебном участке, на расстоянии ближе 1,5 метра (но не менее 1 метра) от границы соседнего земельного участка, кирпичной кладкой толщиной 120 мм, разрешается выполнять данные работы без согласия владельцев соседних земельных участков. Также не требуется согласие совладельцев земельного участка, на котором расположен жилой дом, при условии, если облицовываемый жилой дом не находится в общей долевой собственности.

Любые вспомогательные виды разрешённого использования объектов капитального строительства не могут по своим суммарным характеристикам (строительному объёму, общей площади, и т.д.) превышать суммарное значение аналогичных показателей основных (условных) видов разрешённого использования объектов капитального строительства, при которых установлены данные вспомогательные виды разрешённого использования.

Допускается отклонение от предельных параметров разрешенного строительства объектов капитального строительства и размеров земельных участков в установленном Градостроительным кодексом порядке при предоставлении соответствующего обоснования (предоставлении расчета, выполненного проектной организацией на основании требований технических регламентов, строительных норм и правил, других нормативных документов, действующих на территории Российской Федерации).

Для инвалидов и других маломобильных групп населения необходимо обеспечивать возможность подъезда и эксплуатации, в том числе на инвалидных колясках, к организациям обслуживания с учетом требований СНиП 35-01-2001, СП 35-101-2001, СП 35-102-2001, СП 31-102-99, СП 35-

103-2001, СП 35-104-2001, СП 35-105-2002, СП 35-106-2003, СП 35-107-2003, СП 36-109-2005, СП 35-112-2005, СП 35-114-2006, СП 35-117-2006Ю ВСН-62-91*, РДС 35-201-99.

При выполнении работ по подсыпке грунта или его выемке на земельных участках необходимо до начала работ согласовать с администрацией Темрюкского городского поселения проект вертикальной планировки с целью предотвращения подтопления соседних участков.

Поднятие уровня земельного участка путем отсыпки грунта допускается при наличии письменного согласия правообладателей соседних земельных участков.

Требования к ограждению земельных участков:

- ограждения земельных участков со стороны улицы должны выполняться в соответствии с проектом, согласованными органом, уполномоченным в области архитектуры и градостроительства;
- высота ограждения земельных участков должна быть не более 2,0 метров;
- ворота в заборе разрешается устанавливать только со стороны территорий общего пользования. На стороне забора, смежного с соседним участком, ворота устанавливать запрещается.
- ограждения между смежными земельными участками должны быть проветриваемыми на высоту не менее 0,3 м от уровня земли;
- допускается устройство функционально оправданных участков сплошного ограждения (в местах интенсивного движения транспорта, размещения септиков, мусорных площадок и пр).
- по взаимному согласию смежных землепользователей допускается устройство сплошных ограждений из качественных и эстетически выполненных элементов. При общей толщине конструкции ограждения до 100 мм ограждение допускается устанавливать по центру межевой границы участка, при большей толщине конструкции - смещать в сторону участка инициатора ограждения на величину превышения указанной нормы.

Ж-2. Зона смешанной жилой застройки.

Территориальная зона выделена для размещения многоквартирных домов этажностью не выше восьми этажей, а также объектов социального и культурно-бытового обслуживания населения, иного назначения, необходимых для создания условий для развития зоны.

Параметры разрешённого строительства и реконструкции, не установленные в настоящих правилах, принимаются в соответствии с заданием на проектирование, действующими техническими регламентами, региональными и местными нормативами градостроительного проектирования.

Новое жилищное строительство должно осуществляться только в рамках комплексного развития территории.

1. ОСНОВНЫЕ ВИДЫ И ПАРАМЕТРЫ РАЗРЕШЕННОГО ИСПОЛЬЗОВАНИЯ ЗЕМЕЛЬНЫХ УЧАСТКОВ И ОБЪЕКТОВ КАПИТАЛЬНОГО СТРОИТЕЛЬСТВА

Код вида разрешенного использо-	ВИДЫ РАЗРЕШЕННОГО ИСПОЛЬЗОВАНИЯ ЗЕМЕЛЬНЫХ УЧАСТКОВ	ВИДЫ РАЗРЕШЕННОГО ИСПОЛЬЗОВАНИЯ ОБЪЕКТОВ КАПИТАЛЬНОГО СТРОИТЕЛЬСТВА	ПРЕДЕЛЬНЫЕ РАЗМЕРЫ ЗЕМЕЛЬНЫХ УЧАСТКОВ И ПРЕДЕЛЬНЫЕ ПАРАМЕТРЫ РАЗРЕШЕННОГО СТРОИТЕЛЬСТВА
---------------------------------	--	---	---

вания			
<p>2.1</p>	<p>Для индивидуального жилищного строительства</p> <p>*Данный вид разрешенного использования земельных участков применяется в качестве условно разрешенного в случае, если земельный участок расположен в границах 500 метров от береговой линии Черного и Азовского морей. Требуется получение разрешения на условно разрешенный вид использования земельных участков. Применяются ограничения, установленные статьей 52 градостроительного регламента правил землепользования и застройки.</p>	<p>Размещение жилого дома (отдельно стоящего здания количеством надземных этажей не более чем три, высотой не более двадцати метров, которое состоит из комнат и помещений вспомогательного использования, предназначенных для удовлетворения гражданами бытовых и иных нужд, связанных с их проживанием в таком здании, не предназначенного для раздела на самостоятельные объекты недвижимости);</p> <p>выращивание сельскохозяйственных культур;</p> <p>размещение индивидуальных гаражей и хозяйственных построек</p>	<p>- минимальная/максимальная площадь земельных участков – 300 /2 500 кв. м;</p> <p>- минимальная ширина земельных участков вдоль фронта улицы (проезда) – 12 м;</p> <p>- максимальное количество этажей объектов капитального строительства – 3 этажа (или 2 этажа с возможностью использования мансардного этажа);</p> <p>- максимальная высота объектов капитального строительства от уровня земли до верха перекрытия последнего этажа (или конька кровли) – 20 м;</p> <p>- максимальный процент застройки в границах земельного участка – 65%;</p> <p>Минимальные отступы от границы смежного земельного участка до:</p> <ul style="list-style-type: none"> - жилых зданий - 3 м; - хозяйственных построек- 1 м; - постройка для содержания скота и птицы – 4 м. <p>В сложившейся застройке, при ширине земельного участка 12 и менее метров, для строительства жилого дома минимальный отступ от границы соседнего участка составляет:</p> <ul style="list-style-type: none"> - для одноэтажного – 1 м.; - для двухэтажного – 1,5 м.; - для трехэтажного – 2 м., при условии, что расстояние до расположенного на соседнем земельном участке жилого дома не менее 6 м. - от постройки для содержания скота и птицы – 4 м; от других построек (баня, гараж и другие) – 1 м; <p>Минимальный отступ строений от красной линии улиц не менее чем на - 5 м, от красной линии проездов не менее чем на 3 м.</p> <p>Максимальное количество этажей для гаражей и подсобных сооружений (хозяйственных построек) – 1 этаж.</p> <p>Максимальная высота гаражей и подсобных сооружений (хозяйственных построек) от уровня земли до верха конька кровли - 6 метра, высота помещения не менее 2.4 м.</p>

			Максимальное количество этажей для гаражей и подсобных сооружений (хозяйственных построек) – 1 этаж.
2.1.1	<p>Малоэтажная многоквартирная жилая застройка</p> <p>*Данный вид разрешенного использования земельных участков не применяется в качестве основного в случае, если земельный участок расположен в границах 500 метров от береговой линии Черного и Азовского морей. Требуется получение разрешения на условно разрешенный вид использования земельных участков. Применяются ограничения, установленные статьей 52 градостроительного регламента правил землепользования и застройки.</p>	<p>Размещение малоэтажных многоквартирных домов (многоквартирные дома высотой до 4 этажей, включая мансардный); обустройство спортивных и детских площадок, площадок для отдыха; размещение объектов обслуживания жилой застройки во встроенных, пристроенных и встроенно-пристроенных помещениях малоэтажного многоквартирного дома, если общая площадь таких помещений в малоэтажном многоквартирном доме не составляет более 15% общей площади помещений дома</p>	<p>- минимальная/максимальная площадь земельных участков – 300/15 000 кв.м.;</p> <p>- максимальное количество этажей – не более 4 этажей;</p> <p>- максимальная высота объектов капитального строительства от уровня земли до верха перекрытия последнего этажа (или конька кровли) - не более 15 м;</p> <p>- минимальные отступы от границ смежных земельных участков – 5 м., от фронтальной границы участка – 5 м. (за исключением линейных объектов);</p> <p>- максимальный процент застройки в границах земельного участка – 60%, за исключением линейных объектов;</p> <p>- минимальный процент озеленения - 10% от площади земельного участка, за исключением линейных объектов.</p> <p>На территории малоэтажной жилой застройки следует предусматривать 100-процентную обеспеченность местами для хранения и парковки легковых автомобилей, мотоциклов, мопедов.</p>
2.3	<p>Блокированная жилая застройка</p> <p>*Данный вид разрешенного использования земельных участков не применяется в качестве основного в случае, если земельный участок расположен в границах 500 метров от</p>	<p>Размещение жилого дома, имеющего одну или несколько общих стен с соседними жилыми домами (количеством этажей не более чем три, при общем количестве совмещенных домов не более десяти и каждый из которых предназначен для проживания одной семьи, имеет общую стену (общие стены) без проемов с соседним домом или</p>	<p>- минимальная/максимальная площадь приквартирного участка блокированного жилого дома на одну семью – 300*/2 500 кв.м;</p> <p>-максимальное количество этажей объектов капитального строительства – 3 этажа</p> <p>- максимальная высота объектов капитального строительства от уровня земли до верха перекрытия последнего этажа (или конька кровли) - 12 м;</p> <p>Минимальные отступы от границы смежного земельного участка до:</p>

	<p>береговой линии Черного и Азовского морей. Требуется получение разрешения на условно разрешенный вид использования земельных участков. Применяются ограничения, установленные статьей 54 градостроительного регламента правил землепользования и застройки.</p>	<p>соседними домами, расположен на отдельном земельном участке и имеет выход на территорию общего пользования (жилые дома блокированной застройки); разведение декоративных и плодовых деревьев, овощных и ягодных культур; размещение гаражей для собственных нужд и иных вспомогательных сооружений; обустройство спортивных и детских площадок, площадок для отдыха</p>	<p>- хозяйственных построек- 1 м; - хозяйственных построек для содержания животных (а также надворных туалетов) - 4 м; Минимальный отступ строений от красной линии улиц не менее чем на - 5 м, от красной линии проездов не менее чем на 3 м, от границ смежных земельных участков не менее чем на 3 м, между смежными блоками, расположенными на смежных земельных участках – 0 м; В отдельных случаях допускается размещение жилых домов усадебного типа по красной линии улиц в условиях сложившейся застройки; Минимальная ширина земельных участков вдоль фронта улицы (проезда) – 12 м; Максимальный процент застройки в границах земельного участка – 80%, (процент застройки подземной части не регламентируется); Максимальное количество этажей для гаражей и подсобных сооружений (хозяйственных построек) - 1этаж. Максимальная высота гаражей и подсобных сооружений (хозяйственных построек) от уровня земли до верха конька кровли)- 6 метров, высота помещения не менее 2.4 м.</p>
	<p>* Для домов блокированной застройки, права на которые возникли до утверждения нормативов градостроительного проектирования Краснодарского края, минимальная площадь земельного участка может составлять 100 кв.м. Образование земельного участка с указанной площадью допускается только при наличии на образуемом земельном участке дома блокированной застройки.</p>		
2.5	<p>Среднеэтажная жилая застройка</p> <p>*Данный вид разрешенного использования земельных участков не применяется в качестве основного в случае, если земельный участок расположен в границах 500 метров от</p>	<p>Размещение многоквартирных домов этажностью не выше восьми этажей; благоустройство и озеленение; размещение подземных гаражей и автостоянок; обустройство спортивных и детских площадок, площадок для отдыха; размещение объектов обслуживания жилой застройки во встроенных, пристроенных и встроенно-</p>	<p>- минимальная площадь земельных участков – 1000 кв.м.; - максимальная площадь земельных участков – не подлежат установлению; - максимальное количество этажей – не более 8 этажей (в том числе мансардный); - максимальная высота объектов капитального строительства от уровня земли до верха перекрытия последнего этажа (или конька кровли) - не более 33 м; - минимальные отступы от границ смежных земельных участков – 5 м., от фронтальной границы участка – 5 м. (за</p>

	береговой линии Черного и Азовского морей. Требуется получение разрешения на условно разрешенный вид использования земельных участков. Применяются ограничения, установленные статьей 52 градостроительного регламента правил землепользования и застройки.	пристроенных помещениях многоквартирного дома, если общая площадь таких помещений в многоквартирном доме не составляет более 20% общей площади помещений дома	исключением линейных объектов); - максимальный процент застройки в границах земельного участка – 40% , за исключением линейных объектов; - минимальный процент озеленения - 15% от площади земельного участка, за исключением линейных объектов.
2.7.1.	Хранение автотранспорта	Размещение отдельно стоящих и пристроенных гаражей, в том числе подземных, предназначенных для хранения автотранспорта, в том числе с разделением на машино-места, за исключением гаражей, размещение которых предусмотрено содержанием вида разрешенного использования с кодом 4.9	- минимальная/максимальная площадь земельных участков – 11/15 000 кв.м. ; - максимальное количество этажей для гаражей – 1 этаж. - максимальная высота гаражей от уровня земли до верха конька кровли - 4 метра , высота помещения не менее 2.4 м. - максимальный процент застройки в границах земельного участка – 80% для отдельно стоящих гаражей. В остальных случаях <i>не подлежат установлению</i> ; - минимальные отступы от границы смежного земельного участка - 1 м. В условиях тесной, или сложившейся застройки допускается при соблюдении технических регламентов и действующих норм размещение гаража по красной линии, при этом запрещается устройство распашных ворот.
2.7.2.	Размещение гаражей для собственных нужд	Размещение для собственных нужд отдельно стоящих гаражей и (или) гаражей, блокированных общими стенами с другими гаражами в одном ряду, имеющих общие с ними крышу, фундамент и коммуникации	- минимальная/максимальная площадь земельных участков – 8/40 кв.м. ; - максимальное количество этажей для гаражей – 1 этаж. - максимальная высота гаражей от уровня земли до верха конька кровли - 6 метра , высота помещения не менее 2.4 м. - максимальный процент застройки в границах земельного участка – 80% для отдельно стоящих гаражей. В остальных случаях <i>не подлежат установлению</i> ; - минимальные отступы от границы смежного земельного участка - 1 м.

			участка - 1 м. В условиях тесной, или сложившейся застройки допускается при соблюдении технических регламентов и действующих норм размещение гаража по красной линии, при этом запрещается устройство распашных ворот.
3.1	Коммунальное обслуживание	Размещение зданий и сооружений в целях обеспечения физических и юридических лиц коммунальными услугами. Содержание данного вида разрешенного использования включает в себя содержание видов разрешенного использования с кодами 3.1.1-3.1.2	<ul style="list-style-type: none"> - минимальная/максимальная площадь земельных участков – 8/10 000 кв.м.; - максимальное количество этажей – не более 3 этажей; - максимальная высота объектов капитального строительства от уровня земли до верха перекрытия последнего этажа (или конька кровли) - не более 12 м; -минимальные отступы от границ смежных земельных участков – 5 м., от фронтальной границы участка – 5 м. (за исключением линейных объектов); - максимальный процент застройки в границах земельного участка – 50%, за исключением линейных объектов; - минимальный процент озеленения - 10% от площади земельного участка, за исключением линейных объектов. <p>Не распространяются на линейные объекты</p>
3.1.2	Административные здания организаций, обеспечивающих предоставление коммунальных услуг	Размещение зданий, предназначенных для приема физических и юридических лиц в связи с предоставлением им коммунальных услуг	<ul style="list-style-type: none"> - минимальная/максимальная площадь земельных участков – 200/10 000 кв.м.; - максимальное количество этажей – не более 2 этажей; - максимальная высота объектов капитального строительства от уровня земли до верха перекрытия последнего этажа (или конька кровли) - не более 22 м; -минимальные отступы от границ смежных земельных участков – 5 м., от фронтальной границы участка – 5 м. (за исключением линейных объектов); - максимальный процент застройки в границах земельного участка – 90% (процент застройки подземной части не регламентируется), за исключением линейных объектов; <p>Минимальный процент озеленения 10% от площади земельного участка, за исключением линейных объектов.</p>
3.3	Бытовое обслуживание	Размещение объектов капитального строительства, предназначенных для оказания населению или организациям	<ul style="list-style-type: none"> - минимальная/максимальная площадь земельных участков – 200/10 000 кв.м.; - максимальное количество этажей – не более 3 этажей;

		бытовых услуг (мастерские мелкого ремонта, ателье, бани, парикмахерские, прачечные, химчистки, похоронные бюро)	<ul style="list-style-type: none"> - максимальная высота объектов капитального строительства от уровня земли до верха перекрытия последнего этажа (или конька кровли) - не более 12 м; - минимальные отступы от границ смежных земельных участков – 5 м., от фронтальной границы участка – 5 м. (за исключением линейных объектов); - максимальный процент застройки в границах земельного участка – 50%, за исключением линейных объектов; - минимальный процент озеленения - 10% от площади земельного участка, за исключением линейных объектов.
3.5.1	Дошкольное, начальное и среднее общее образование	Размещение объектов капитального строительства, предназначенных для просвещения, дошкольного, начального и среднего общего образования (детские ясли, детские сады, школы, лицеи, гимназии, художественные, музыкальные школы, образовательные кружки и иные организации, осуществляющие деятельность по воспитанию, образованию и просвещению, в том числе зданий, спортивных сооружений, предназначенных для занятия обучающихся физической культурой и спортом)	<ul style="list-style-type: none"> -минимальная/максимальная площадь земельного участка– 300/50 000 кв. м; -минимальные отступы от границ участка - 10 м, от красной линии - 10 м, с учетом соблюдения требований технических регламентов, размещение зданий по красной линии допускается в условиях реконструкции сложившейся застройки при соответствующем обосновании и согласовании с уполномоченными органами местного самоуправления. -максимальное количество этажей зданий – 4 этажа; - максимальная высота объектов капитального строительства от уровня земли до верха перекрытия последнего этажа (или конька кровли) - не более 18 м; - максимальный процент застройки в границах земельного участка – 60% (процент застройки подземной части не регламентируется). -минимальный процент озеленения - 15% от площади земельного участка.
3.5.2	Среднее и высшее профессиональное образование	Размещение объектов капитального строительства, предназначенных для профессионального образования и просвещения (профессиональные технические училища, колледжи, художественные, музыкальные училища, общества знаний, институты, университеты, организации по переподготовке и повышению	<ul style="list-style-type: none"> -минимальная/максимальная площадь земельного участка– 300/50 000 кв. м; -минимальные отступы от границ участка - 10 м, от красной линии - 10 м, с учетом соблюдения требований технических регламентов, размещение зданий по красной линии допускается в условиях реконструкции сложившейся застройки при соответствующем обосновании и согласовании с уполномоченными органами местного самоуправления. -максимальное количество этажей зданий – 4 этажа;

		<p>квалификации специалистов и иные организации, осуществляющие деятельность по образованию и просвещению, в том числе зданий, спортивных сооружений, предназначенных для занятия обучающихся физической культурой и спортом)</p>	<ul style="list-style-type: none"> - максимальная высота объектов капитального строительства от уровня земли до верха перекрытия последнего этажа (или конька кровли) - не более 18 м; - максимальный процент застройки в границах земельного участка – 60% (процент застройки подземной части не регламентируется). - минимальный процент озеленения - 15% от площади земельного участка.
4.6	Общественное питание	<p>Размещение объектов капитального строительства в целях устройства мест общественного питания (рестораны, кафе, столовые, закусочные, бары)</p>	<ul style="list-style-type: none"> - минимальная/максимальная площадь земельного участка – 400/10 000 кв. м; - для существующих объектов капитального строительства коммерческого и коммунально-бытового назначения, в том числе со встроенно-пристроенными помещениями, зарегистрированных в органах федеральной службы государственной регистрации, кадастра и картографии в соответствии с действующим законодательством, минимальная площадь земельного участка – 30 кв. м; - площадь земельного участка, применительно к видам разрешенного использования «Общественное питание», по решению органа местного самоуправления, может быть установлена меньше минимальной площади, предусмотренной градостроительным регламентом (в том числе для существующих земельных участков), при условии разработанной и утвержденной документации по планировке территории; - минимальные отступы от границ смежных земельных участков – 3 м, от фронтальной границы участка – 5 м, от территории общего пользования – 5 м (применяются также при размещении некапитальных (нестационарных) объектов); - максимальное количество этажей зданий – 3 этажа; - максимальная высота объектов капитального строительства от уровня земли до верха перекрытия последнего этажа (или конька кровли) - не более 12 м; - максимальный процент застройки в границах земельного участка – 60%. - минимальный процент озеленения - 10% от площади

			земельного участка.
12.0.1	Улично-дорожная сеть	Размещение объектов улично-дорожной сети: автомобильных дорог, трамвайных путей и пешеходных тротуаров в границах населенных пунктов, пешеходных переходов, бульваров, площадей, проездов, велодорожек и объектов велотранспортной и инженерной инфраструктуры; размещение придорожных стоянок (парковок) транспортных средств в границах городских улиц и дорог, за исключением предусмотренных видами разрешенного использования с <u>кодами 2.7.1, 4.9, 7.2.3</u> , а также некапитальных сооружений, предназначенных для охраны транспортных средств	Не подлежат установлению в соответствии с ч.4, ст.36 Градостроительного кодекса Российской Федерации.
12.0.2	Благоустройство территории	Размещение декоративных, технических, планировочных, конструктивных устройств, элементов озеленения, различных видов оборудования и оформления, малых архитектурных форм, некапитальных нестационарных строений и сооружений, информационных щитов и указателей, применяемых как составные части благоустройства территории, общественных туалетов	Не подлежат установлению в соответствии с ч.4, ст.36 Градостроительного кодекса Российской Федерации.

2. УСЛОВНО РАЗРЕШЕННЫЕ ВИДЫ И ПАРАМЕТРЫ ИСПОЛЬЗОВАНИЯ ЗЕМЕЛЬНЫХ УЧАСТКОВ И ОБЪЕКТОВ КАПИТАЛЬНОГО СТРОИТЕЛЬСТВА

Код вида разрешен-	ВИДЫ РАЗРЕШЕННОГО ИСПОЛЬЗОВАНИЯ	ВИДЫ РАЗРЕШЕННОГО ИСПОЛЬЗОВАНИЯ ОБЪЕКТОВ	ПРЕДЕЛЬНЫЕ РАЗМЕРЫ ЗЕМЕЛЬНЫХ УЧАСТКОВ И ПРЕДЕЛЬНЫЕ ПАРАМЕТРЫ
--------------------	---------------------------------	--	--

ного использо- вания	ЗЕМЕЛЬНЫХ УЧАСТКОВ	КАПИТАЛЬНОГО СТРОИТЕЛЬСТВА	РАЗРЕШЕННОГО СТРОИТЕЛЬСТВА
2.2	<p>Для ведения личного подсобного хозяйства (приусадебный земельный участок)</p> <p>*Данный вид разрешенного использования земельных участков применяется в качестве условно разрешенного в случае, если земельный участок расположен в границах 500 метров от береговой линии Черного и Азовского морей. Требуется получение разрешения на условно разрешенный вид использования земельных участков. Применяются ограничения, установленные статьей 52 градостроительного регламента правил землепользования и застройки.</p>	<p>Размещение жилого дома, указанного в описании вида разрешенного использования с <u>кодом 2.1</u>;</p> <p>производство сельскохозяйственной продукции;</p> <p>размещение гаража и иных вспомогательных сооружений;</p> <p>содержание сельскохозяйственных животных</p>	<p>- минимальная/максимальная площадь земельных участков – 300 /2 500 кв. м;</p> <p>- минимальная ширина земельных участков вдоль фронта улицы (проезда) – 12 м;</p> <p>-максимальное количество этажей объектов капитального строительства – 3 этажа (или 2 этажа с возможностью использования мансардного этажа);</p> <p>- максимальная высота объектов капитального строительства от уровня земли до верха перекрытия последнего этажа (или конька кровли) - 20 м;</p> <p>- максимальный процент застройки в границах земельного участка – 65%;</p> <p>Минимальные отступы от границы смежного земельного участка до:</p> <ul style="list-style-type: none"> - жилых зданий - 3 м; - хозяйственных построек- 1 м; - построек для содержания скота и птицы – 4 м. <p>В сложившейся застройке, при ширине земельного участка 12 и менее метров, для строительства жилого дома минимальный отступ от границы соседнего участка составляет:</p> <ul style="list-style-type: none"> - для одноэтажного – 1 м.; - для двухэтажного – 1,5 м.; - для трехэтажного – 2 м., при условии, что расстояние до расположенного на соседнем земельном участке жилого дома не менее 5 м. <p>Минимальный отступ строений от красной линии улиц не менее чем на - 5 м, от красной линии проездов не менее чем на 3 м.</p> <p>В отдельных случаях допускается размещение жилых домов усадебного типа по красной линии улиц в условиях сложившейся застройки.</p> <p>Максимальное количество этажей для гаражей и подсобных сооружений (хозяйственных построек) – 1 этаж.</p>

			Максимальная высота гаражей и подсобных сооружений (хозяйственных построек) от уровня земли до верха конька кровли - 6 метров, высота помещения не менее 2.4м.
3.2.4	Общежития	Размещение зданий, предназначенных для размещения общежитий, предназначенных для проживания граждан на время их работы, службы или обучения, за исключением зданий, размещение которых предусмотрено содержанием вида разрешенного использования с кодом 4.7	<ul style="list-style-type: none"> - минимальная/максимальная площадь земельного участка – 500/50 000 кв. м; -максимальное количество этажей зданий – 3 этажа; - максимальная высота объектов капитального строительства от уровня земли до верха перекрытия последнего этажа (или конька кровли) - не более 12 м; -минимальные отступы от границ смежных земельных участков – 6 м, от фронтальной границы участка – 6 м, за исключением линейных объектов; - максимальный процент застройки в границах земельного участка – 60% (процент застройки подземной части не регламентируется); - минимальный процент озеленения - 15% от площади земельного участка.
3.4	Здравоохранение	Размещение объектов капитального строительства, предназначенных для оказания гражданам медицинской помощи. Содержание данного вида разрешенного использования включает в себя содержание видов разрешенного использования с кодами 3.4.1 - 3.4.2	<ul style="list-style-type: none"> - минимальная/максимальная площадь земельных участков – 300/5 000 кв.м.; - максимальное количество этажей – не более 3 этажей; - максимальная высота объектов капитального строительства от уровня земли до верха перекрытия последнего этажа (или конька кровли) - не более 15 м; -минимальные отступы от границ смежных земельных участков – 5 м., от фронтальной границы участка – 5 м. (за исключением линейных объектов); - максимальный процент застройки в границах земельного участка – 50%, за исключением линейных объектов; Минимальный процент озеленения 10% от площади земельного участка, за исключением линейных объектов;

3.6	<p>Культурное развитие</p> <p>До момента разработки и утверждения документации по планировке территории запрещается установление, изменение, применение видов разрешенного использования земельных участков, описанных в данной зоне и определенных для них предельных размеров земельных участков и предельных параметров разрешенного строительства.</p>	<p>Размещение зданий и сооружений, предназначенных для размещения объектов культуры. Содержание данного вида разрешенного использования включает в себя содержание видов разрешенного использования с <u>кодами 3.6.1-3.6.3</u></p>	<ul style="list-style-type: none"> - минимальная/максимальная площадь земельного участка – 500/50 000 кв. м; -минимальные отступы от границ смежных земельных участков – 6 м, от фронтальной границы участка – 6 м; - максимальное количество надземных этажей зданий – 3 этажа; - максимальная высота объектов капитального строительства от уровня земли до верха перекрытия последнего этажа (или конька кровли) - не более 18 м; - максимальный процент застройки в границах земельного участка – 60% (процент застройки подземной части не регламентируется). - минимальный процент озеленения - 15% от площади земельного участка.
3.7	Религиозное использование	<p>Размещение зданий и сооружений религиозного использования. Содержание данного вида разрешенного использования включает в себя содержание видов разрешенного использования с кодами 3.7.1-3.7.2</p>	<ul style="list-style-type: none"> - минимальная/максимальная площадь земельных участков – 300/50 000 кв. м; - максимальное количество этажей – не подлежат установлению; - максимальная высота зданий, строений, сооружений от уровня земли до верха перекрытия последнего этажа (или конька кровли) - не подлежат установлению; -минимальные отступы от границ смежных земельных участков – 4 м., от фронтальной границы участка – 4 м. (за исключением линейных объектов); - максимальный процент застройки в границах земельного участка – не подлежат установлению; Минимальный процент озеленения не подлежат установлению;
3.8	Общественное управление	<p>Размещение зданий, предназначенных для размещения органов и организаций общественного</p>	<ul style="list-style-type: none"> - минимальная/максимальная площадь земельного участка – 300/10 000 кв. м; - максимальное количество надземных этажей зданий – 3

		управления. Содержание данного вида разрешенного использования включает в себя содержание видов разрешенного использования с кодами 3.8.1-3.8.2	<p>этажа;</p> <ul style="list-style-type: none"> - максимальная высота объектов капитального строительства от уровня земли до верха перекрытия последнего этажа (или конька кровли) - не более 12 м; - минимальные отступы от границ смежных земельных участков – 1 м., от фронтальной границы участка – 1 м.; - максимальный процент застройки в границах земельного участка – 60%. - минимальный процент озеленения - 15% от площади земельного участка.
3.10	Ветеринарное обслуживание	Размещение объектов капитального строительства, предназначенных для оказания ветеринарных услуг, содержания или разведения животных, не являющихся сельскохозяйственными, под надзором человека. Содержание данного вида разрешенного использования включает в себя содержание видов разрешенного использования с кодами 3.10.1-3.10.2	<ul style="list-style-type: none"> - минимальная/максимальная площадь земельного участка– 500/30 000 кв. м; - минимальные отступы от границ смежных земельных участков – 3 м., от фронтальной границы участка – 5 м.; - максимальное количество надземных этажей зданий – 1 этаж; - максимальная высота объектов капитального строительства от уровня земли до верха перекрытия последнего этажа (или конька кровли) - не более 6 м; - максимальный процент застройки в границах земельного участка – 60% (процент застройки подземной части не регламентируется). - минимальный процент озеленения - 15% от площади земельного участка.
3.10.2	Приюты для животных	Размещение объектов капитального строительства, предназначенных для оказания ветеринарных услуг в стационаре; размещение объектов капитального строительства, предназначенных для содержания, разведения животных, не являющихся сельскохозяйственными, под надзором человека, оказания услуг по содержанию и лечению бездомных животных; размещение объектов капитального	<ul style="list-style-type: none"> - минимальная/максимальная площадь земельного участка– 500/30 000 кв. м; - минимальные отступы от границ смежных земельных участков – 3 м., от фронтальной границы участка – 5 м.; - максимальное количество надземных этажей зданий – 1 этаж; - максимальная высота объектов капитального строительства от уровня земли до верха перекрытия последнего этажа (или конька кровли) - не более 6 м; - максимальный процент застройки в границах земельного участка – 60% (процент застройки подземной части не регламентируется). - минимальный процент озеленения - 15% от площади земельного участка.

		строительства, предназначенных для организации гостиниц для животных	
4.0	Предпринимательство	Размещение объектов капитального строительства в целях извлечения прибыли на основании торговой, банковской и иной предпринимательской деятельности. Содержание данного вида разрешенного использования включает в себя содержание видов разрешенного использования, предусмотренных кодами 4.1-4.10	<ul style="list-style-type: none"> - минимальная/максимальная площадь земельного участка – 300/10 000 кв. м; - минимальные отступы от границ смежных земельных участков – 5 м., от фронтальной границы участка – 5 м.; - максимальное количество надземных этажей зданий – 3 этажа; - максимальная высота объектов капитального строительства от уровня земли до верха перекрытия последнего этажа (или конька кровли) - не более 15 м; - максимальный процент застройки в границах земельного участка – 60%. - минимальный процент озеленения - 15% от площади земельного участка.
4.1	Деловое управление	Размещение объектов капитального строительства с целью: размещения объектов управленческой деятельности, не связанной с государственным или муниципальным управлением и оказанием услуг, а также с целью обеспечения совершения сделок, не требующих передачи товара в момент их совершения между организациями, в том числе биржевая деятельность (за исключением банковской и страховой деятельности)	<ul style="list-style-type: none"> - минимальная/максимальная площадь земельного участка – 500/10 000 кв. м; - максимальное количество этажей зданий – 3 этажа; - максимальная высота объектов капитального строительства от уровня земли до верха перекрытия последнего этажа (или конька кровли) - не более 12 м; - минимальные отступы от границ смежных земельных участков – 5 м., от фронтальной границы участка – 5 м., за исключением линейных объектов; - максимальный процент застройки в границах земельного участка – 60%; - минимальный процент озеленения - 15% от площади земельного участка;

4.3	Рынки	<p>Размещение объектов капитального строительства, сооружений, предназначенных для организации постоянной или временной торговли (ярмарка, рынок, базар), с учетом того, что каждое из торговых мест не располагает торговой площадью более 200 кв. м;</p> <p>размещение гаражей и (или) стоянок для автомобилей сотрудников и посетителей рынка</p>	<ul style="list-style-type: none"> - минимальная/максимальная площадь земельного участка – 1500/50 000 кв.м; - максимальное количество этажей зданий – 3 этажа; - максимальная высота объектов капитального строительства от уровня земли до верха перекрытия последнего этажа (или конька кровли) - не более 12 м; - минимальные отступы от границ смежных земельных участков – 5 м, от фронтальной границы участка – 5 м, за исключением линейных объектов; - максимальный процент застройки в границах земельного участка – 60%; - минимальный процент озеленения - 10% от площади земельного участка.
4.4	Магазины	<p>Размещение объектов капитального строительства, предназначенных для продажи товаров, торговая площадь которых составляет до 5000 кв. м</p>	<ul style="list-style-type: none"> - минимальная/максимальная площадь земельного участка – 500/10 000 кв. м; - для существующих объектов капитального строительства коммерческого и коммунально-бытового назначения, в том числе со встроенно-пристроенными помещениями, зарегистрированных в органах федеральной службы государственной регистрации, кадастра и картографии в соответствии с действующим законодательством, минимальная площадь земельного участка – 30 кв. м; - площадь земельного участка, применительно к видам разрешенного использования «Магазины», по решению органа местного самоуправления, может быть установлена меньше минимальной площади, предусмотренной градостроительным регламентом (в том числе для существующих земельных участков), при условии разработанной и утвержденной документации по планировке территории; - минимальные отступы от границ смежных земельных участков – 3 м, от фронтальной границы участка – 5 м, от территории общего пользования – 5 м (применяются также при размещении некапитальных (нестационарных) объектов); - максимальное количество этажей зданий – 3 этажа; - максимальная высота объектов капитального строительства от уровня земли до верха перекрытия последнего этажа (или

			<p>конька кровли) - не более 12 м;</p> <p>- максимальный процент застройки в границах земельного участка – 60% (процент застройки подземной части не регламентируется).</p> <p>- минимальный процент озеленения - 10% от площади земельного участка;</p>
4.7	Гостиничное обслуживание	Размещение гостиниц	<p>- минимальная/максимальная площадь земельного участка – 500/10 000 кв. м;</p> <p>- максимальное количество этажей зданий – 5 этажей;</p> <p>- максимальная высота объектов капитального строительства от уровня земли до верха перекрытия последнего этажа (или конька кровли) - не более 20 м;</p> <p>- минимальные отступы от границ смежных земельных участков – 6 м., от фронтальной границы участка – 5 м.;</p> <p>- минимальная ширина земельных участков вдоль фронта улицы (проезда) – 12 м;</p> <p>- максимальный процент застройки в границах земельного участка – 60% (процент застройки подземной части не регламентируется).</p> <p>- минимальный процент озеленения - 10% от площади земельного участка.</p>
4.9	Служебные гаражи	Размещение постоянных или временных гаражей, стоянок для хранения служебного автотранспорта, используемого в целях осуществления видов деятельности, предусмотренных видами разрешенного использования с кодами <u>3.0</u> , <u>4.0</u> , а также для стоянки и хранения транспортных средств общего пользования, в том числе в депо	<p>- минимальная/максимальная площадь земельных участков – 150/7 500 кв.м.</p> <p>- максимальное количество этажей – не более 3 этажей;</p> <p>- максимальная высота объектов капитального строительства от уровня земли до верха перекрытия последнего этажа (или конька кровли) - не более 15 м;</p> <p>- минимальные отступы от границ участка - 10 м, от фронтальной границы земельного участка - 10 м;</p> <p>- максимальный процент застройки в границах земельного участка – 80% (процент застройки подземной части не регламентируется).</p>
4.9.1	Объекты дорожного сервиса	Размещение зданий и сооружений дорожного сервиса. Содержание данного вида разрешенного	<p>-минимальная/максимальная площадь земельных участков – 500/10 000 кв.м.</p> <p>- минимальные отступы от границ участка - 5 м, от</p>

		использования включает в себя содержание видов разрешенного использования с <u>кодами 4.9.1.1 - 4.9.1.4</u>	<p>фронтальной границы земельного участка - 5 м;</p> <p>- максимальный процент застройки в границах земельного участка – 60%.</p> <p>- максимальное количество этажей – 2 этажа;</p> <p>- максимальная высота объектов капитального строительства от уровня земли до верха перекрытия последнего этажа (или конька кровли) - не более 12 м;</p> <p>Расстояние от СТО, автомойки, АЗС до жилых, общественных зданий, общеобразовательных школ и дошкольных образовательных учреждений, лечебных учреждений со стационаром - 50 м. с учетом выполнения требований СанПиН 2.2.1/1200-03.</p> <p>Минимальный процент озеленения - 15% от площади земельного участка.</p>
6.8	Связь	Размещение объектов связи, радиовещания, телевидения, включая воздушные радиорелейные, надземные и подземные кабельные линии связи, линии радификации, антенные поля, усилительные пункты на кабельных линиях связи, инфраструктуру спутниковой связи и телерадиовещания, за исключением объектов связи, размещение которых предусмотрено содержанием видов разрешенного использования с кодами 3.1.1, 3.2.3	<p>- минимальная/максимальная площадь земельных участков – не подлежат установлению;</p> <p>- максимальное количество этажей – не подлежат установлению;</p> <p>- максимальная высота объектов капитального строительства от уровня земли до верха перекрытия последнего этажа (или конька кровли) - не подлежат установлению;</p> <p>- минимальные отступы от границ участка - не подлежат установлению, от фронтальной границы земельного участка - не подлежат установлению;</p> <p>- максимальный процент застройки в границах земельного участка – не подлежат установлению (процент застройки подземной части не регламентируется).</p>
13.1	Ведение огородничества	Осуществление отдыха и (или) выращивания гражданами для собственных нужд сельскохозяйственных культур; размещение хозяйственных построек, не являющихся объектами недвижимости, предназначенных для хранения инвентаря и урожая сельскохозяйственных культур	<p>- минимальная/максимальная площадь земельных участков – 400 /10 000 кв. м;</p> <p>- минимальная ширина земельных участков вдоль фронта улицы (проезда) – 12 м;</p> <p>- максимальное количество этажей объектов некапитального строительства – 1 этаж;</p> <p>- максимальная высота объектов некапитального строительства от уровня земли до верха перекрытия последнего этажа (или конька кровли) - 6 м;</p>

			- максимальный процент застройки в границах земельного участка – 30% ;
13.2	Ведение садоводства	Осуществление отдыха и (или) выращивания гражданами для собственных нужд сельскохозяйственных культур; размещение для собственных нужд садового дома, жилого дома, указанного в описании вида разрешенного использования с кодом 2.1, хозяйственных построек и гаражей	<p>- минимальная/максимальная площадь земельных участков – 300 /2 500 кв. м;</p> <p>- минимальная ширина земельных участков вдоль фронта улицы (проезда) – 12 м;</p> <p>- максимальное количество этажей объектов капитального строительства – 3 этажа (или 2 этажа с возможностью использования мансардного этажа);</p> <p>- максимальная высота объектов капитального строительства от уровня земли до верха перекрытия последнего этажа (или конька кровли) - 20 м;</p> <p>- максимальный процент застройки в границах земельного участка – 65%;</p> <p>Минимальные отступы от границы смежного земельного участка до:</p> <ul style="list-style-type: none"> - жилых зданий - 3 м; - хозяйственных построек- 1 м; - постройк для содержания скота и птицы – 4 м. <p>В сложившейся застройке, при ширине земельного участка 8 и менее метров, для строительства жилого дома минимальный отступ от границы соседнего участка составляет:</p> <ul style="list-style-type: none"> - для одноэтажного – 1 м.; - для двухэтажного – 1,5 м.; - для трехэтажного – 2 м., при условии, что расстояние до расположенного на соседнем земельном участке жилого дома не менее 6 м. - от постройки для содержания скота и птицы – 4 м; - от других построек (баня, гараж и другие) – 1 м; <p>Минимальный отступ строений от красной линии улиц не менее чем на - 5 м, от красной линии проездов не менее чем на 3 м.</p> <p>Максимальное количество этажей для гаражей и подсобных сооружений (хозяйственных построек) – 1 этаж.</p> <p>Максимальная высота гаражей и подсобных сооружений</p>

			(хозяйственных построек) от уровня земли до верха конька кровли - 6 метра, высота помещения не менее 2.4 м. Максимальное количество этажей для гаражей и подсобных сооружений (хозяйственных построек) – 1 этаж.
--	--	--	---

3. ВСПОМОГАТЕЛЬНЫЕ ВИДЫ РАЗРЕШЕННОГО ИСПОЛЬЗОВАНИЯ ОБЪЕКТОВ КАПИТАЛЬНОГО СТРОИТЕЛЬСТВА

Вспомогательные виды разрешенного использования, допустимы только в качестве дополнительных по отношению к основным и условно разрешенным видам использования и осуществляемые совместно с ними.

ВИДЫ РАЗРЕШЕННОГО ИСПОЛЬЗОВАНИЯ	ПРЕДЕЛЬНЫЕ ПАРАМЕТРЫ РАЗРЕШЕННОГО СТРОИТЕЛЬСТВА
Историко-культурная деятельность	Сохранение и изучение объектов культурного наследия народов Российской Федерации (памятников истории и культуры), в том числе: объектов археологического наследия, достопримечательных мест, мест бытования исторических промыслов, производств и ремесел, исторических поселений, недействующих военных и гражданских захоронений, объектов культурного наследия, хозяйственная деятельность, являющаяся историческим промыслом или ремеслом, а также хозяйственная деятельность, обеспечивающая познавательный туризм
<p>Объекты хозяйственного назначения:</p> <ul style="list-style-type: none"> - хозяйственные постройки, летние кухни, беседки, кладовые, подвалы; - сады, огороды, палисадники; - теплицы, оранжереи индивидуального пользования; - бассейны, бани и сауны индивидуального использования; - индивидуальные надворные туалеты гидронепроницаемые выгреба, септики; - индивидуальные резервуары для хранения воды, скважины для забора воды, индивидуальные колодцы. <p>Благоустройство и озеленение. Навесы, террасы.</p>	<p>Минимальная/максимальная площадь земельных участков – принимать в соответствии с основным видом разрешенного использования земельного участка.</p> <p>Максимальное количество надземных этажей – не более 1 этажа,</p> <ul style="list-style-type: none"> -минимальная высота этажа 2.4 м, -максимальная высота строения -6 м. <p>Расстояние от объектов вспомогательного назначения (индивидуальные гаражи, летние кухни, хозяйственные постройки, навесы и т.д.) до красных линий улиц и проездов не менее - 5 м.</p> <p>Расстояние от окон жилых комнат до стен соседнего дома и хозяйственных построек (сарая, гаража, бани), расположенных на соседних земельных участках, должно быть не менее - 6 м.</p> <p>Минимальный отступ от границ соседнего участка до объектов хозяйственного назначения - 1 м., до постройки для содержания скота и птицы - 4 м.</p> <p>Расстояние:</p> <ul style="list-style-type: none"> от границ соседнего участка до стволов высокорослых деревьев - 4 м, от границ соседнего участка до стволов среднерослых деревьев - 2 м, от границ соседнего участка до кустарника - 1 м.

Общая площадь помещений - до 100 кв. м. для земельных участков жилой застройки, в соответствии с учетом установленного процента застройки земельного участка- для объектов общественно-деловой застройки.

Допускается блокировка хозяйственных построек на смежных приусадебных земельных участках по взаимному (удостоверенному) согласию домовладельцев при новом строительстве с учетом противопожарных требований.

Группы сараев должны содержать не более 30 блоков каждая. Площадь застройки сблокированных сараев не должна превышать 800 кв. м.

Размещение навесов должно осуществляться с учетом противопожарных требований и соблюдения нормативной продолжительности инсоляции придомовых территорий и жилых помещений. Устройство навесов не должно ущемлять законных интересов соседних домовладельцев, в части водоотведения атмосферных осадков с кровли навесов, при устройстве навесов минимальный отступ от границы смежного земельного участка – 1 м.

Хозяйственные постройки должны быть обеспечены системами водоотведения с кровли, с целью предотвращения подтопления соседних земельных участков и строений. Допускается не выполнять организованный сток воды с кровли при условии, когда смежные земельные участки находятся на одном уровне и между строениями, расположенными на соседних земельных участках расстояние не менее 4 м.

Вспомогательные строения, за исключением гаражей, размещать со стороны улиц не допускается.

Постройки для содержания скота и птицы допускается пристраивать к усадебным одно-, двухквартирным домам при изоляции их от жилых комнат не менее чем тремя подсобными помещениями; при этом помещения для скота и птицы должны иметь изолированный наружный вход, расположенный не ближе 7 м от входа в дом.

Отмостка должна располагаться в пределах отведенного (предоставленного) земельного участка. Отмостка зданий должна быть не менее 0,8 м. Уклон отмостки рекомендуется принимать не менее 10% в сторону от здания.

Остальные предельные параметры застройки (отступы от границ земельного участка, максимальный процент застройки) принимать в соответствии с основным видом разрешенного использования земельного участка.

Септики (выгребные ямы и надворные туалеты):

- минимальный отступ от границы соседнего земельного участка – не менее 2 м (при условии, что расстояние от фундаментов построек на соседнем земельном участке не менее 5 м.);

- водонепроницаемые – на расстоянии не менее 5 м от фундамента построек,

	<p>- фильтрующие – на расстоянии не менее 8 м от фундамента построек; - расстояние до окон жилых помещений (комнат, кухонь и веранд) – 12 м.</p>
<p>Отдельно стоящие, встроенные или пристроенные в жилые дома гаражи на одно-два машиноместа на индивидуальный участок.</p>	<p>Минимальная/максимальная площадь земельных участков –принимать в соответствии с основным видом разрешенного использования земельного участка. Максимальное количество надземных этажей – не более 1 этажа . Максимальная высота – до 7 м., высота этажа – до 3м. Допускается размещать по красной линии без устройства распашных ворот. Допускается делать встроенными в первые этажи жилого дома. Отступ от границ смежного земельного участка -1 м. Отступ от границ смежного земельного участка до открытой стоянки – 1 м. На территории малоэтажной застройки на участках запрещается строительство гаражей для грузового транспорта и транспорта для перевозки людей, находящегося в личной собственности, кроме автотранспорта с максимальной разрешенной массой не более 3,5 тонн.</p>
<p>Надворные туалеты, гидронепроницаемые выгребы, септики.</p>	<p>Минимальная/максимальная площадь земельных участков – принимать в соответствии с основным видом разрешенного использования земельного участка. Максимальный процент застройки назначать в соответствии с основным видом разрешенного использования земельного участка. Надворные туалеты: - расстояние от красной линии не менее - 10 м; - расстояние от границы смежного земельного участка не менее - 1 м; - до стен соседнего дома при отсутствии централизованной канализации - не менее 12 м, до источника водоснабжения (колодца) - не менее 25 м. Минимальное расстояние от границ участка до строений, а также между строениями: - от септиков до фундаментов зданий, строений, сооружений – не менее 5м., от фильтрующих колодцев – не менее 8 м.; - от септиков и фильтрующих колодцев до границы соседнего земельного участка и красной линии - не менее 4 м. и 7 м. соответственно.</p>
<p>Автостоянки для парковки автомобилей посетителей.</p>	<p>Минимальная/максимальная площадь земельных участков –принимать в соответствии с основным видом разрешенного использования земельного участка. Размеры земельных участков автостоянок на одно место должны быть: для легковых автомобилей - 25 кв. м; для автобусов - 40 кв. м; для велосипедов - 0,9 кв. м. На открытых автостоянках около объектов социальной инфраструктуры, объектов общественно-деловой застройки на расстоянии не далее 50 м от входа, а при жилых</p>

	<p>зданиях - не далее 100 м, следует выделять до 10 процентов мест (но не менее одного места) для специального автотранспорта инвалидов с учетом ширины зоны для парковки не менее 3,5 м.</p> <p>Остальные предельные параметры застройки (отступы от границ земельного участка, максимальный процент застройки, отступ от красной линии максимальное количество этажей) принимать в соответствии с основным видом разрешенного использования земельного участка. Для линейных объектов регламенты не устанавливаются.</p> <p>Автостоянки для парковки автомобилей посетителей следует предусматривать в границах отведенного земельного участка в количестве, установленном местными нормативами градостроительного проектирования. В исключительных случаях допускается размещать автостоянки для парковки автомобилей за пределами границ участка при получении согласования соответствующих органов и организаций.</p>
<p>Детские игровые площадки, площадки отдыха, занятия физкультурой и спортом, хозяйственные площадки.</p>	<p>Минимальная/максимальная площадь земельных участков –принимать в соответствии с основным видом разрешенного использования земельного участка</p> <p>Минимально допустимое расстояние от окон жилых и общественных зданий до площадок:</p> <ul style="list-style-type: none"> - для игр детей дошкольного и младшего школьного возраста - не менее 12 м; - для отдыха взрослого населения - не менее 10 м; - для хозяйственных целей - не менее 20 м; <p>Расчет площади нормируемых элементов дворовой территории осуществляется в соответствии с рекомендуемыми нормами:</p> <ul style="list-style-type: none"> - для игр детей дошкольного и младшего школьного возраста- 0.7 кв.м./чел., - для отдыха взрослого населения- 0.1 кв.м./чел., - для занятий физкультурой и спортом -2.0 кв.м./чел., - для хозяйственных целей и выгула собак -0.3 кв.м./чел., - для стоянки автомобилей-0.8 кв.м./чел.,
<p>Площадки для сбора твердых бытовых отходов.</p>	<p>Минимальная/максимальная площадь земельных участков – принимать в соответствии с основным видом разрешенного использования земельного участка.</p> <p>Расстояние от площадок с контейнерами до окон жилых домов, границ участков детских, лечебных учреждений, мест отдыха должны быть не менее 20 м, и не более 100 м.</p> <p>Общее количество контейнеров не более 5 шт.</p> <p>Высота ограждения площадок - не более 2 м.</p> <p>Остальные предельные параметры застройки (отступы от границ земельного участка, максимальный процент застройки, отступ от красной линии) принимать в соответствии с основным видом разрешенного использования земельного участка.</p>
<p>Объекты инженерно-технического обеспечения и</p>	<p>Минимальная/максимальная площадь земельных участков –принимать в соответствии с</p>

линейные объекты вспомогательного инженерного назначения (газопроводы, линии электроснабжения, водопроводы, линии связи).	<p>основным видом разрешенного использования земельного участка.</p> <p>Расстояние от фундаментов зданий и сооружений :</p> <ul style="list-style-type: none"> - водопровод и напорная канализация -5 м, - самотечная канализация (бытовая и дождевая)-3м. <p>Остальные предельные параметры застройки (отступы от границ земельного участка, максимальный процент застройки, отступ от красной линии максимальное количество этажей) принимать в соответствии с основным видом разрешенного использования земельного участка. Для линейных объектов регламенты не устанавливаются.</p>
---	---

Примечание:

В целях контроля за устойчивым развитием территории до выдачи разрешения на строительство жилых объектов требуется разработка документации по планировке территории жилых зон;

При размещении зданий, строений и сооружений должны соблюдаться, установленные законодательством о пожарной безопасности и законодательством в области обеспечения санитарно-эпидемиологического благополучия населения, минимальные нормативные противопожарные и санитарно-эпидемиологические разрывы между зданиями, строениями и сооружениями, в том числе и расположенными на соседних земельных участках, а также технические регламенты, градостроительные и строительные нормы и Правила.

Все строения должны быть обеспечены системами водоотведения с кровли, с целью предотвращения подтопления соседних земельных участков и строений. Допускается не выполнять организованный сток воды с кровли при условии, когда смежные земельные участки находятся на одном уровне и между строениями, расположенными на соседних земельных участках, расстояние не менее 4м.

При необходимости облицовки стен существующего жилого дома, расположенного на приусадебном участке, на расстоянии ближе 1,5 метра (но не менее 1 метра) от границы соседнего земельного участка, кирпичной кладкой толщиной 120 мм, разрешается выполнять данные работы без согласия владельцев соседних земельных участков. Также не требуется согласие совладельцев земельного участка, на котором расположен жилой дом, при условии, если облицовываемый жилой дом не находится в общей долевой собственности.

Любые вспомогательные виды разрешённого использования объектов капитального строительства не могут по своим суммарным характеристикам (строительному объёму, общей площади, и т.д.) превышать суммарное значение аналогичных показателей основных (условных) видов разрешённого использования объектов капитального строительства, при которых установлены данные вспомогательные виды разрешённого использования.

Допускается отклонение от предельных параметров разрешенного строительства объектов капитального строительства и размеров земельных участков в установленном Градостроительным кодексом порядке при предоставлении соответствующего обоснования (предоставлении расчета, выполненного проектной организацией на основании требований технических регламентов, строительных норм и правил, других нормативных документов, действующих на территории Российской Федерации).

Для инвалидов и других маломобильных групп населения необходимо обеспечивать возможность подъезда и эксплуатации, в том числе на инвалидных колясках, к организациям обслуживания с учетом требований СНиП 35-01-2001, СП 35-101-2001, СП 35-102-2001, СП 31-102-99, СП 35-103-2001, СП 35-104-2001, СП 35-105-2002, СП 35-106-2003, СП 35-107-2003, СП 36-109-2005, СП 35-112-2005, СП 35-114-2006, СП 35-117-2006Ю ВСН-62-91*, РДС 35-201-99.

При выполнении работ по подсыпке грунта или его выемке на земельных участках необходимо до начала работ согласовать с администрацией Темрюкского городского поселения проект вертикальной планировки с целью предотвращения подтопления соседних участков.

Поднятие уровня земельного участка путем отсыпки грунта допускается при наличии письменного согласия правообладателей соседних земельных участков.

Требования к ограждению земельных участков:

- ограждения земельных участков со стороны улицы должны выполняться в соответствии с проектом, согласованными органом, уполномоченным в области архитектуры и градостроительства;
- высота ограждения земельных участков должна быть не более 2,0 метров;
- ворота в заборе разрешается устанавливать только со стороны территорий общего пользования. На стороне забора, смежного с соседним участком, ворота устанавливать запрещается.
- ограждения между смежными земельными участками должны быть проветриваемыми на высоту не менее 0,3 м от уровня земли;
- допускается устройство функционально оправданных участков сплошного ограждения (в местах интенсивного движения транспорта, размещения септиков, мусорных площадок и пр).
- по взаимному согласию смежных землепользователей допускается устройство сплошных ограждений из качественных и эстетически выполненных элементов. При общей толщине конструкции ограждения до 100 мм ограждение допускается устанавливать по центру межевой границы участка, при большей толщине конструкции - смещать в сторону участка инициатора ограждения на величину превышения указанной нормы.

Ж-3 - Зона застройки индивидуальными жилыми домами.

Территориальная зона выделена для размещения индивидуальных жилых домов – отдельно стоящих зданий, не предназначенных для раздела на самостоятельные объекты недвижимости, с количеством надземных этажей не более чем три высотой не более 20 метров, которое состоит из комнат и помещений вспомогательного использования, связанных с проживанием в таком здании.

Территориальная зона предполагает размещение объектов социального и культурно-бытового обслуживания населения, иного назначения, необходимых для создания условий для развития зоны.

Параметры разрешенного строительства и реконструкции, не установленные в настоящих правилах, принимаются в соответствии с заданием на проектирование, действующими техническими регламентами, региональными и местными нормативами градостроительного проектирования.

Новое жилищное строительство должно осуществляться только в рамках комплексного развития территории.

1. ОСНОВНЫЕ ВИДЫ И ПАРАМЕТРЫ РАЗРЕШЕННОГО ИСПОЛЬЗОВАНИЯ ЗЕМЕЛЬНЫХ УЧАСТКОВ И ОБЪЕКТОВ КАПИТАЛЬНОГО СТРОИТЕЛЬСТВА

Код вида разрешенного использо-	ВИДЫ РАЗРЕШЕННОГО ИСПОЛЬЗОВАНИЯ ЗЕМЕЛЬНЫХ УЧАСТКОВ	ВИДЫ РАЗРЕШЕННОГО ИСПОЛЬЗОВАНИЯ ОБЪЕКТОВ КАПИТАЛЬНОГО СТРОИТЕЛЬСТВА	ПРЕДЕЛЬНЫЕ РАЗМЕРЫ ЗЕМЕЛЬНЫХ УЧАСТКОВ И ПРЕДЕЛЬНЫЕ ПАРАМЕТРЫ РАЗРЕШЕННОГО СТРОИТЕЛЬСТВА
---------------------------------	--	---	---

вания			
<p>2.1</p>	<p>Для индивидуального жилищного строительства</p> <p>*Данный вид разрешенного использования земельных участков применяется в качестве условно разрешенного в случае, если земельный участок расположен в границах 500 метров от береговой линии Черного и Азовского морей. Требуется получение разрешения на условно разрешенный вид использования земельных участков. Применяются ограничения, установленные статьей 52 градостроительного регламента правил землепользования и застройки.</p>	<p>Размещение жилого дома (отдельно стоящего здания количеством надземных этажей не более чем три, высотой не более двадцати метров, которое состоит из комнат и помещений вспомогательного использования, предназначенных для удовлетворения гражданами бытовых и иных нужд, связанных с их проживанием в таком здании, не предназначенного для раздела на самостоятельные объекты недвижимости);</p> <p>выращивание сельскохозяйственных культур;</p> <p>размещение индивидуальных гаражей и хозяйственных построек</p>	<p>- минимальная/максимальная площадь земельных участков – 300 /2 500 кв. м;</p> <p>- минимальная ширина земельных участков вдоль фронта улицы (проезда) – 12 м;</p> <p>- максимальное количество этажей объектов капитального строительства – 3 этажа (или 2 этажа с возможностью использования мансардного этажа);</p> <p>- максимальная высота объектов капитального строительства от уровня земли до верха перекрытия последнего этажа (или конька кровли) - 20 м;</p> <p>- максимальный процент застройки в границах земельного участка – 65%;</p> <p>Минимальные отступы от границы смежного земельного участка до:</p> <ul style="list-style-type: none"> - жилых зданий - 3 м; - хозяйственных построек- 1 м; - постройка для содержания скота и птицы – 4 м. <p>В сложившейся застройке, при ширине земельного участка 8 и менее метров, для строительства жилого дома минимальный отступ от границы соседнего участка составляет:</p> <ul style="list-style-type: none"> - для одноэтажного – 1 м.; - для двухэтажного – 1,5 м.; - для трехэтажного – 2 м., при условии, что расстояние до расположенного на соседнем земельном участке жилого дома не менее 6 м. - от постройки для содержания скота и птицы – 4 м; от других построек (баня, гараж и другие) – 1 м; <p>Минимальный отступ строений от красной линии улиц не менее чем на - 5 м, от красной линии проездов не менее чем на 3 м.</p> <p>Максимальное количество этажей для гаражей и подсобных сооружений (хозяйственных построек) – 1 этаж.</p> <p>Максимальная высота гаражей и подсобных сооружений (хозяйственных построек) от уровня земли до верха конька кровли - 6 метра, высота помещения не менее 2.4 м.</p>

			Максимальное количество этажей для гаражей и подсобных сооружений (хозяйственных построек) – 1 этаж.
2.1.1	<p>Малоэтажная многоквартирная жилая застройка</p> <p>*Данный вид разрешенного использования земельных участков не применяется в качестве основного в случае, если земельный участок расположен в границах 500 метров от береговой линии Черного и Азовского морей. Требуется получение разрешения на условно разрешенный вид использования земельных участков. Применяются ограничения, установленные статьей 52 градостроительного регламента правил землепользования и застройки.</p>	<p>Размещение малоэтажных многоквартирных домов (многоквартирные дома высотой до 4 этажей, включая мансардный); обустройство спортивных и детских площадок, площадок для отдыха; размещение объектов обслуживания жилой застройки во встроенных, пристроенных и встроенно-пристроенных помещениях малоэтажного многоквартирного дома, если общая площадь таких помещений в малоэтажном многоквартирном доме не составляет более 15% общей площади помещений дома</p>	<p>- минимальная/максимальная площадь земельных участков – 300/15 000 кв.м.;</p> <p>- максимальное количество этажей – не более 4 этажей;</p> <p>- максимальная высота объектов капитального строительства от уровня земли до верха перекрытия последнего этажа (или конька кровли) - не более 15 м;</p> <p>- минимальные отступы от границ смежных земельных участков – 5 м., от фронтальной границы участка – 5 м. (за исключением линейных объектов);</p> <p>- максимальный процент застройки в границах земельного участка – 60%, за исключением линейных объектов;</p> <p>- минимальный процент озеленения - 10% от площади земельного участка, за исключением линейных объектов.</p> <p>На территории малоэтажной жилой застройки следует предусматривать 100-процентную обеспеченность местами для хранения и парковки легковых автомобилей, мотоциклов, мопедов.</p>
2.3	<p>Блокированная жилая застройка</p> <p>*Данный вид разрешенного использования земельных участков не применяется в качестве основного в случае, если земельный участок расположен в границах 500 метров от</p>	<p>Размещение жилого дома, имеющего одну или несколько общих стен с соседними жилыми домами (количеством этажей не более чем три, при общем количестве совмещенных домов не более десяти и каждый из которых предназначен для проживания одной семьи, имеет общую стену (общие стены) без проемов с соседним домом или</p>	<p>- минимальная/максимальная площадь приквартирного участка блокированного жилого дома на одну семью – 300*/2 500 кв.м;</p> <p>-максимальное количество этажей объектов капитального строительства – 3 этажа</p> <p>- максимальная высота объектов капитального строительства от уровня земли до верха перекрытия последнего этажа (или конька кровли) - 12 м;</p> <p>Минимальные отступы от границы смежного земельного участка до:</p>

	<p>береговой линии Черного и Азовского морей. Требуется получение разрешения на условно разрешенный вид использования земельных участков. Применяются ограничения, установленные статьей 54 градостроительного регламента правил землепользования и застройки.</p>	<p>соседними домами, расположен на отдельном земельном участке и имеет выход на территорию общего пользования (жилые дома блокированной застройки); разведение декоративных и плодовых деревьев, овощных и ягодных культур; размещение гаражей для собственных нужд и иных вспомогательных сооружений; обустройство спортивных и детских площадок, площадок для отдыха</p>	<p>- хозяйственных построек- 1 м; - хозяйственных построек для содержания животных (а также надворных туалетов) - 4 м; Минимальный отступ строений от красной линии улиц не менее чем на - 5 м, от красной линии проездов не менее чем на 3 м, от границ смежных земельных участков не менее чем на 3 м, между смежными блоками, расположенными на смежных земельных участках – 0 м; В отдельных случаях допускается размещение жилых домов усадебного типа по красной линии улиц в условиях сложившейся застройки; Минимальная ширина земельных участков вдоль фронта улицы (проезда) – 12 м; Максимальный процент застройки в границах земельного участка – 80%, (процент застройки подземной части не регламентируется); Максимальное количество этажей для гаражей и подсобных сооружений (хозяйственных построек) - 1этаж. Максимальная высота гаражей и подсобных сооружений (хозяйственных построек) от уровня земли до верха конька кровли)- 6 метров, высота помещения не менее 2.4 м.</p>
<p>* Для домов блокированной застройки, права на которые возникли до утверждения нормативов градостроительного проектирования Краснодарского края, минимальная площадь земельного участка может составлять 100 кв.м. Образование земельного участка с указанной площадью допускается только при наличии на образуемом земельном участке дома блокированной застройки.</p>			
<p>2.7.1.</p>	<p>Хранение автотранспорта</p>	<p>Размещение отдельно стоящих и пристроенных гаражей, в том числе подземных, предназначенных для хранения автотранспорта, в том числе с разделением на машино-места, за исключением гаражей, размещение которых предусмотрено содержанием вида разрешенного использования с кодом 4.9</p>	<p>- минимальная/максимальная площадь земельных участков – 11/15 000 кв.м.; - максимальное количество этажей для гаражей – 1 этаж. - максимальная высота гаражей от уровня земли до верха конька кровли - 4 метра, высота помещения не менее 2.4 м. - максимальный процент застройки в границах земельного участка – 80% для отдельно стоящих гаражей. В остальных случаях не подлежат установлению; - минимальные отступы от границы смежного земельного участка - 1 м. В условиях тесной, или сложившейся застройки допускается</p>

			при соблюдении технических регламентов и действующих норм размещение гаража по красной линии, при этом запрещается устройство распашных ворот.
3.1	Коммунальное обслуживание	Размещение зданий и сооружений в целях обеспечения физических и юридических лиц коммунальными услугами. Содержание данного вида разрешенного использования включает в себя содержание видов разрешенного использования с кодами 3.1.1-3.1.2	<ul style="list-style-type: none"> - минимальная/максимальная площадь земельных участков – 8/10 000 кв.м.; - максимальное количество этажей – не более 3 этажей; - максимальная высота объектов капитального строительства от уровня земли до верха перекрытия последнего этажа (или конька кровли) - не более 12 м; -минимальные отступы от границ смежных земельных участков – 5 м., от фронтальной границы участка – 5 м. (за исключением линейных объектов); - максимальный процент застройки в границах земельного участка – 50%, за исключением линейных объектов; - минимальный процент озеленения - 10% от площади земельного участка, за исключением линейных объектов. <p>Не распространяются на линейные объекты</p>
3.6	Культурное развитие	Размещение зданий и сооружений, предназначенных для размещения объектов культуры. Содержание данного вида разрешенного использования включает в себя содержание видов разрешенного использования с кодами 3.6.1-3.6.3	<ul style="list-style-type: none"> - минимальная/максимальная площадь земельного участка – 500/10 000 кв.м.; -минимальные отступы от границ смежных земельных участков – 6 м, от фронтальной границы участка – 6 м; - максимальное количество надземных этажей зданий – 3 этажа; - максимальная высота объектов капитального строительства от уровня земли до верха перекрытия последнего этажа (или конька кровли) - не более 18 м; - максимальный процент застройки в границах земельного участка – 60% (процент застройки подземной части не регламентируется). - минимальный процент озеленения - 15% от площади земельного участка.
4.6	Общественное питание	Размещение объектов капитального строительства в целях устройства мест общественного питания (рестораны, кафе, столовые, закусочные, бары)	<ul style="list-style-type: none"> - минимальная/максимальная площадь земельного участка – 400/10 000 кв. м.; - для существующих объектов капитального строительства коммерческого и коммунально-бытового назначения, в том числе со встроенно-пристроенными помещениями,

			<p>зарегистрированных в органах федеральной службы государственной регистрации, кадастра и картографии в соответствии с действующим законодательством, минимальная площадь земельного участка – 30 кв. м;</p> <p>- площадь земельного участка, применительно к видам разрешенного использования «Общественное питание», по решению органа местного самоуправления, может быть установлена меньше минимальной площади, предусмотренной градостроительным регламентом (в том числе для существующих земельных участков), при условии разработанной и утвержденной документации по планировке территории;</p> <p>- минимальные отступы от границ смежных земельных участков – 3 м, от фронтальной границы участка – 5 м, от территории общего пользования – 5 м (применяются также при размещении некапитальных (нестационарных) объектов);</p> <p>- максимальное количество этажей зданий – 3 этажа;</p> <p>- максимальная высота объектов капитального строительства от уровня земли до верха перекрытия последнего этажа (или конька кровли) - не более 12 м;</p> <p>- максимальный процент застройки в границах земельного участка – 60%.</p> <p>- минимальный процент озеленения - 10% от площади земельного участка.</p>
12.0	Земельные участки (территории) общего пользования	Земельные участки общего пользования. Содержание данного вида разрешенного использования включает в себя содержание видов разрешенного использования с кодами 12.0.1 - 12.0.2	Не установлены в соответствии с ч. 4, ст. 36 Градостроительного кодекса Российской Федерации.
12.0.1	Улично-дорожная сеть	Размещение объектов улично-дорожной сети: автомобильных дорог, трамвайных путей и пешеходных тротуаров в границах населенных пунктов, пешеходных переходов,	Не подлежат установлению в соответствии с ч.4, ст.36 Градостроительного кодекса Российской Федерации.

		бульваров, площадей, проездов, велодорожек и объектов велотранспортной и инженерной инфраструктуры; размещение придорожных стоянок (парковок) транспортных средств в границах городских улиц и дорог, за исключением предусмотренных видами разрешенного использования с <u>кодами 2.7.1, 4.9, 7.2.3</u> , а также некапитальных сооружений, предназначенных для охраны транспортных средств	
12.0.2	Благоустройство территории	Размещение декоративных, технических, планировочных, конструктивных устройств, элементов озеленения, различных видов оборудования и оформления, малых архитектурных форм, некапитальных нестационарных строений и сооружений, информационных щитов и указателей, применяемых как составные части благоустройства территории, общественных туалетов	Не подлежат установлению в соответствии с ч.4, ст.36 Градостроительного кодекса Российской Федерации.

2. УСЛОВНО РАЗРЕШЕННЫЕ ВИДЫ И ПАРАМЕТРЫ ИСПОЛЬЗОВАНИЯ ЗЕМЕЛЬНЫХ УЧАСТКОВ И ОБЪЕКТОВ КАПИТАЛЬНОГО СТРОИТЕЛЬСТВА

Код вида разрешенного использования	ВИДЫ РАЗРЕШЕННОГО ИСПОЛЬЗОВАНИЯ ЗЕМЕЛЬНЫХ УЧАСТКОВ	ВИДЫ РАЗРЕШЕННОГО ИСПОЛЬЗОВАНИЯ ОБЪЕКТОВ КАПИТАЛЬНОГО СТРОИТЕЛЬСТВА	ПРЕДЕЛЬНЫЕ РАЗМЕРЫ ЗЕМЕЛЬНЫХ УЧАСТКОВ И ПРЕДЕЛЬНЫЕ ПАРАМЕТРЫ РАЗРЕШЕННОГО СТРОИТЕЛЬСТВА
2.2	Для ведения личного подсобного хозяйства (приусадебный земельный участок)	Размещение жилого дома, указанного в описании вида разрешенного использования с <u>кодом 2.1</u> ; производство сельскохозяйственной	- минимальная/максимальная площадь земельных участков – 300 /2 500 кв. м; - минимальная ширина земельных участков вдоль фронта улицы (проезда) – 12 м ;

	<p>*Данный вид разрешенного использования земельных участков применяется в качестве условно разрешенного в случае, если земельный участок расположен в границах 500 метров от береговой линии Черного и Азовского морей. Требуется получение разрешения на условно разрешенный вид использования земельных участков. Применяются ограничения, установленные статьей 52 градостроительного регламента правил землепользования и застройки.</p>	<p>продукции; размещение гаража и иных вспомогательных сооружений; содержание сельскохозяйственных животных</p>	<p>-максимальное количество этажей объектов капитального строительства – 3 этажа (или 2 этажа с возможностью использования мансардного этажа); - максимальная высота объектов капитального строительства от уровня земли до верха перекрытия последнего этажа (или конька кровли) - 20 м; - максимальный процент застройки в границах земельного участка – 65%; Минимальные отступы от границы смежного земельного участка до: - жилых зданий - 3 м; - хозяйственных построек- 1 м; - постройка для содержания скота и птицы – 4 м. В сложившейся застройке, при ширине земельного участка 12 и менее метров, для строительства жилого дома минимальный отступ от границы соседнего участка составляет: - для одноэтажного – 1 м.; - для двухэтажного – 1,5 м.; - для трехэтажного – 2 м., при условии, что расстояние до расположенного на соседнем земельном участке жилого дома не менее 5 м. Минимальный отступ строений от красной линии улиц не менее чем на - 5 м, от красной линии проездов не менее чем на 3 м. В отдельных случаях допускается размещение жилых домов усадебного типа по красной линии улиц в условиях сложившейся застройки. Максимальное количество этажей для гаражей и подсобных сооружений (хозяйственных построек) – 1 этаж. Максимальная высота гаражей и подсобных сооружений (хозяйственных построек) от уровня земли до верха конька кровли - 6 метров, высота помещения не менее 2.4м.</p>
2.5	<p>Среднеэтажная жилая застройка</p> <p>*Данный вид разрешенного</p>	<p>Размещение многоквартирных домов этажностью не выше восьми этажей; благоустройство и озеленение; размещение подземных гаражей и</p>	<p>- минимальная площадь земельных участков – 1000 кв.м.; - максимальная площадь земельных участков – не подлежат установлению; - максимальное количество этажей – не более 8 этажей (в том</p>

	<p>использования земельных участков не применяется в качестве основного в случае, если земельный участок расположен в границах 500 метров от береговой линии Черного и Азовского морей. Требуется получение разрешения на условно разрешенный вид использования земельных участков. Применяются ограничения, установленные статьей 52 градостроительного регламента правил землепользования и застройки.</p>	<p>автостоянок; обустройство спортивных и детских площадок, площадок для отдыха; размещение объектов обслуживания жилой застройки во встроенных, пристроенных и встроенно-пристроенных помещениях многоквартирного дома, если общая площадь таких помещений в многоквартирном доме не составляет более 20% общей площади помещений дома</p>	<p>числе мансардный); - максимальная высота объектов капитального строительства от уровня земли до верха перекрытия последнего этажа (или конька кровли) - не более 33 м; - минимальные отступы от границ смежных земельных участков – 5 м., от фронтальной границы участка – 5 м. (за исключением линейных объектов); - максимальный процент застройки в границах земельного участка – 40%, за исключением линейных объектов; - минимальный процент озеленения - 15% от площади земельного участка, за исключением линейных объектов.</p>
3.3	Бытовое обслуживание	<p>Размещение объектов капитального строительства, предназначенных для оказания населению или организациям бытовых услуг (мастерские мелкого ремонта, ателье, бани, парикмахерские, прачечные, химчистки, похоронные бюро)</p>	<p>- минимальная/максимальная площадь земельного участка – 200/10 000 кв.м.; - объекты капитального строительства коммерческого и коммунально-бытового назначения, в том числе со встроенно-пристроеными помещениями, зарегистрированных в органах федеральной службы государственной регистрации, кадастра и картографии в соответствии с действующим законодательством, минимальная площадь земельного участка – 30 кв. м; - площадь земельного участка, применительно к видам разрешенного использования «Бытовое обслуживание», по решению органа местного самоуправления, может быть установлена меньше минимальной площади, предусмотренной градостроительным регламентом (в том числе для существующих земельных участков), при условии разработанной и утвержденной документации по планировке территории; - минимальные отступы от границ смежных земельных</p>

			<p>участков – 3 м, от фронтальной границы участка – 5 м, от территории общего пользования – 5 м (применяются также при размещении некапитальных (нестационарных) объектов);</p> <ul style="list-style-type: none"> - максимальное количество этажей зданий – 5 этажей; - максимальная высота объектов капитального строительства от уровня земли до верха перекрытия последнего этажа (или конька кровли) - не более 18 м; - максимальный процент застройки в границах земельного участка – 50%. - минимальный процент озеленения - 10% от площади земельного участка.
3.4	Здравоохранение	<p>Размещение объектов капитального строительства, предназначенных для оказания гражданам медицинской помощи. Содержание данного вида разрешенного использования включает в себя содержание видов разрешенного использования с кодами 3.4.1 - 3.4.2</p>	<ul style="list-style-type: none"> - минимальная/максимальная площадь земельных участков – 300/5 000 кв.м.; - максимальное количество этажей – не более 3 этажей; - максимальная высота объектов капитального строительства от уровня земли до верха перекрытия последнего этажа (или конька кровли) - не более 15 м; -минимальные отступы от границ смежных земельных участков – 5 м., от фронтальной границы участка – 5 м. (за исключением линейных объектов); - максимальный процент застройки в границах земельного участка – 50%, за исключением линейных объектов; <p>Минимальный процент озеленения 10% от площади земельного участка, за исключением линейных объектов;</p>
3.5	Образование и просвещение	<p>Размещение объектов капитального строительства, предназначенных для воспитания, образования и просвещения. Содержание данного вида разрешенного использования включает в себя содержание видов разрешенного использования с кодами 3.5.1 - 3.5.2</p>	<ul style="list-style-type: none"> -минимальная/максимальная площадь земельного участка– 300/50 000 кв. м; -минимальные отступы от границ участка - 5 м, от красной линии - 10 м, с учетом соблюдения требований технических регламентов, размещение зданий по красной линии допускается в условиях реконструкции сложившейся застройки при соответствующем обосновании и согласовании с уполномоченными органами местного самоуправления. -максимальное количество этажей зданий – 4 этажа; - максимальная высота объектов капитального строительства от уровня земли до верха перекрытия последнего этажа (или конька кровли) - не более 18 м;

			<ul style="list-style-type: none"> - максимальный процент застройки в границах земельного участка – 60%. -минимальный процент озеленения - 15% от площади земельного участка.
3.7	Религиозное использование	Размещение зданий и сооружений религиозного использования. Содержание данного вида разрешенного использования включает в себя содержание видов разрешенного использования с кодами 3.7.1-3.7.2	<ul style="list-style-type: none"> - минимальная/максимальная площадь земельных участков – 300/50 000 кв. м; - максимальное количество этажей – не подлежат установлению; - максимальная высота зданий, строений, сооружений от уровня земли до верха перекрытия последнего этажа (или конька кровли) - не подлежат установлению; -минимальные отступы от границ смежных земельных участков – 4 м., от фронтальной границы участка – 4 м. (за исключением линейных объектов); - максимальный процент застройки в границах земельного участка – не подлежат установлению; Минимальный процент озеленения не подлежат установлению;
3.8	Общественное управление	Размещение зданий, предназначенных для размещения органов и организаций общественного управления. Содержание данного вида разрешенного использования включает в себя содержание видов разрешенного использования с кодами 3.8.1-3.8.2	<ul style="list-style-type: none"> - минимальная/максимальная площадь земельного участка– 300/10 000 кв. м; - максимальное количество надземных этажей зданий – 3 этажа; - максимальная высота объектов капитального строительства от уровня земли до верха перекрытия последнего этажа (или конька кровли) - не более 12 м; - минимальные отступы от границ смежных земельных участков – 1 м., от фронтальной границы участка – 1 м.; - максимальный процент застройки в границах земельного участка – 60%. - минимальный процент озеленения - 15% от площади земельного участка.
4.0	Предпринимательство	Размещение объектов капитального строительства в целях извлечения прибыли на основании торговой, банковской и иной предпринимательской деятельности.	<ul style="list-style-type: none"> - минимальная/максимальная площадь земельного участка– 300/10 000 кв. м; - минимальные отступы от границ смежных земельных участков – 5 м., от фронтальной границы участка – 5 м.; - максимальное количество надземных этажей зданий – 3

		Содержание данного вида разрешенного использования включает в себя содержание видов разрешенного использования, предусмотренных кодами 4.1-4.10	этажа; - максимальная высота объектов капитального строительства от уровня земли до верха перекрытия последнего этажа (или конька кровли) - не более 15 м ; - максимальный процент застройки в границах земельного участка – 60% . - минимальный процент озеленения - 15% от площади земельного участка.
4.1	Деловое управление	Размещение объектов капитального строительства с целью: размещения объектов управленческой деятельности, не связанной с государственным или муниципальным управлением и оказанием услуг, а также с целью обеспечения совершения сделок, не требующих передачи товара в момент их совершения между организациями, в том числе биржевая деятельность (за исключением банковской и страховой деятельности)	- минимальная/максимальная площадь земельного участка – 500/10 000 кв. м ; - максимальное количество этажей зданий – 3 этажа ; - максимальная высота объектов капитального строительства от уровня земли до верха перекрытия последнего этажа (или конька кровли) - не более 12 м ; - минимальные отступы от границ смежных земельных участков – 5 м , от фронтальной границы участка – 5 м , за исключением линейных объектов; - максимальный процент застройки в границах земельного участка – 60% ; - минимальный процент озеленения - 15% от площади земельного участка;
4.3	Рынки	Размещение объектов капитального строительства, сооружений, предназначенных для организации постоянной или временной торговли (ярмарка, рынок, базар), с учетом того, что каждое из торговых мест не располагает торговой площадью более 200 кв. м; размещение гаражей и (или) стоянок для автомобилей сотрудников и посетителей рынка	- минимальная/максимальная площадь земельного участка – 1500/50 000 кв.м ; - максимальное количество этажей зданий – 3 этажа ; - максимальная высота объектов капитального строительства от уровня земли до верха перекрытия последнего этажа (или конька кровли) - не более 12 м ; - минимальные отступы от границ смежных земельных участков – 5 м , от фронтальной границы участка – 5 м , за исключением линейных объектов; - максимальный процент застройки в границах земельного участка – 60% ; - минимальный процент озеленения - 10% от площади земельного участка.

4.4	Магазины	Размещение объектов капитального строительства, предназначенных для продажи товаров, торговая площадь которых составляет до 5000 кв. м	<ul style="list-style-type: none"> - минимальная/максимальная площадь земельного участка – 500/10 000 кв. м; - для существующих объектов капитального строительства коммерческого и коммунально-бытового назначения, в том числе со встроенно-пристроенными помещениями, зарегистрированных в органах федеральной службы государственной регистрации, кадастра и картографии в соответствии с действующим законодательством, минимальная площадь земельного участка – 30 кв. м; - площадь земельного участка, применительно к видам разрешенного использования «Магазины», по решению органа местного самоуправления, может быть установлена меньше минимальной площади, предусмотренной градостроительным регламентом (в том числе для существующих земельных участков), при условии разработанной и утвержденной документации по планировке территории; - минимальные отступы от границ смежных земельных участков – 3 м, от фронтальной границы участка – 5 м, от территории общего пользования – 5 м (применяются также при размещении некапитальных (нестационарных) объектов); - максимальное количество этажей зданий – 3 этажа; - максимальная высота объектов капитального строительства от уровня земли до верха перекрытия последнего этажа (или конька кровли) - не более 12 м; - максимальный процент застройки в границах земельного участка – 60% (процент застройки подземной части не регламентируется). - минимальный процент озеленения - 10% от площади земельного участка;
-----	----------	--	--

4.7	Гостиничное обслуживание	Размещение гостиниц	<ul style="list-style-type: none"> - минимальная/максимальная площадь земельного участка – 500/10 000 кв. м; - максимальное количество этажей зданий – 3 этажа; - максимальная высота объектов капитального строительства от уровня земли до верха перекрытия последнего этажа (или конька кровли) - не более 20 м; - минимальные отступы от границ смежных земельных участков – 6 м., от фронтальной границы участка – 5 м.; - минимальная ширина земельных участков вдоль фронта улицы (проезда) – 12 м; - максимальный процент застройки в границах земельного участка – 60% (процент застройки подземной части не регламентируется). - минимальный процент озеленения - 10% от площади земельного участка.
4.9	Служебные гаражи	Размещение постоянных или временных гаражей, стоянок для хранения служебного автотранспорта, используемого в целях осуществления видов деятельности, предусмотренных видами разрешенного использования с <u>кодами 3.0, 4.0</u> , а также для стоянки и хранения транспортных средств общего пользования, в том числе в депо	<ul style="list-style-type: none"> - минимальная/максимальная площадь земельных участков – 150/7 500 кв.м. - максимальное количество этажей – не более 3 этажей; - максимальная высота объектов капитального строительства от уровня земли до верха перекрытия последнего этажа (или конька кровли) - не более 15 м; - минимальные отступы от границ участка - 10 м, от фронтальной границы земельного участка - 10 м; - максимальный процент застройки в границах земельного участка – 80% (процент застройки подземной части не регламентируется).
4.9.1	Объекты дорожного сервиса	Размещение зданий и сооружений дорожного сервиса. Содержание данного вида разрешенного использования включает в себя содержание видов разрешенного использования с <u>кодами 4.9.1.1 - 4.9.1.4</u>	<ul style="list-style-type: none"> -минимальная/максимальная площадь земельных участков – 500/10 000 кв.м. - минимальные отступы от границ участка - 5 м, от фронтальной границы земельного участка - 5 м; - максимальный процент застройки в границах земельного участка – 60%. -максимальное количество этажей – 2 этажа; - максимальная высота объектов капитального строительства от уровня земли до верха перекрытия последнего этажа (или конька кровли) - не более 12 м;

			<p>Расстояние от СТО, автомойки, АЗС до жилых, общественных зданий, общеобразовательных школ и дошкольных образовательных учреждений, лечебных учреждений со стационаром - 50 м. с учетом выполнения требований СанПиН 2.2.1/1200-03.</p> <p>Минимальный процент озеленения - 15% от площади земельного участка.</p>
5.1.2	Обеспечение занятий спортом в помещениях	Размещение спортивных клубов, спортивных залов, бассейнов, физкультурно-оздоровительных комплексов в зданиях и сооружениях	<ul style="list-style-type: none"> - минимальная/максимальная площадь земельного участка – 500/10 000 кв. м; - минимальные отступы от границ смежных земельных участков – 5 м, от фронтальной границы участка – 5 м; - максимальное количество этажей зданий – 3 этажа; - максимальная высота объектов капитального строительства от уровня земли до верха перекрытия последнего этажа (или конька кровли) - не более 25 м; - максимальный процент застройки в границах земельного участка – 60%. - минимальный процент озеленения - 15 % от площади земельного участка.
6.8	Связь	Размещение объектов связи, радиовещания, телевидения, включая воздушные радиорелейные, надземные и подземные кабельные линии связи, линии радиофикации, антенные поля, усилительные пункты на кабельных линиях связи, инфраструктуру спутниковой связи и телерадиовещания, за исключением объектов связи, размещение которых предусмотрено содержанием видов разрешенного использования с кодами 3.1.1, 3.2.3	<ul style="list-style-type: none"> - минимальная/максимальная площадь земельных участков – не подлежат установлению; - максимальное количество этажей – не подлежат установлению; - максимальная высота объектов капитального строительства от уровня земли до верха перекрытия последнего этажа (или конька кровли) - не подлежат установлению; - минимальные отступы от границ участка - не подлежат установлению, от фронтальной границы земельного участка - не подлежат установлению; - максимальный процент застройки в границах земельного участка – не подлежат установлению (процент застройки подземной части не регламентируется).
13.1	Ведение огородничества	Осуществление отдыха и (или) выращивания гражданами для собственных нужд сельскохозяйственных культур;	<ul style="list-style-type: none"> - минимальная/максимальная площадь земельных участков – 400 /10 000 кв. м; - минимальная ширина земельных участков вдоль фронта улицы (проезда) – 12 м;

		размещение хозяйственных построек, не являющихся объектами недвижимости, предназначенных для хранения инвентаря и урожая сельскохозяйственных культур	<ul style="list-style-type: none"> -максимальное количество этажей объектов некапитального строительства – 1 этаж; - максимальная высота объектов некапитального строительства от уровня земли до верха перекрытия последнего этажа (или конька кровли) - 6 м; - максимальный процент застройки в границах земельного участка – 30%;
13.2	Ведение садоводства	Осуществление отдыха и (или) выращивания гражданами для собственных нужд сельскохозяйственных культур; размещение для собственных нужд садового дома, жилого дома, указанного в описании вида разрешенного использования с кодом 2.1, хозяйственных построек и гаражей	<ul style="list-style-type: none"> - минимальная/максимальная площадь земельных участков – 300 /2 500 кв. м; - минимальная ширина земельных участков вдоль фронта улицы (проезда) – 12 м; - максимальное количество этажей объектов капитального строительства – 3 этажа (или 2 этажа с возможностью использования мансардного этажа); - максимальная высота объектов капитального строительства от уровня земли до верха перекрытия последнего этажа (или конька кровли) - 20 м; - максимальный процент застройки в границах земельного участка – 65%; <p>Минимальные отступы от границы смежного земельного участка до:</p> <ul style="list-style-type: none"> - жилых зданий - 3 м; - хозяйственных построек- 1 м; - постройка для содержания скота и птицы – 4 м. <p>В сложившейся застройке, при ширине земельного участка 8 и менее метров, для строительства жилого дома минимальный отступ от границы соседнего участка составляет:</p> <ul style="list-style-type: none"> - для одноэтажного – 1 м.; - для двухэтажного – 1,5 м.; - для трехэтажного – 2 м., при условии, что расстояние до расположенного на соседнем земельном участке жилого дома не менее 6 м. <ul style="list-style-type: none"> - от постройки для содержания скота и птицы – 4 м; от других построек (баня, гараж и другие) – 1 м; <p>Минимальный отступ строений от красной линии улиц не менее чем на - 5 м, от красной линии проездов не менее чем на</p>

			<p>3 м. Максимальное количество этажей для гаражей и подсобных сооружений (хозяйственных построек) – 1 этаж. Максимальная высота гаражей и подсобных сооружений (хозяйственных построек) от уровня земли до верха конька кровли - 6 метра, высота помещения не менее 2.4 м. Максимальное количество этажей для гаражей и подсобных сооружений (хозяйственных построек) – 1 этаж.</p>
--	--	--	---

3. ВСПОМОГАТЕЛЬНЫЕ ВИДЫ РАЗРЕШЕННОГО ИСПОЛЬЗОВАНИЯ ОБЪЕКТОВ КАПИТАЛЬНОГО СТРОИТЕЛЬСТВА

Вспомогательные виды разрешенного использования, допустимы только в качестве дополнительных по отношению к основным и условно разрешенным видам использования и осуществляемые совместно с ними.

ВИДЫ РАЗРЕШЕННОГО ИСПОЛЬЗОВАНИЯ	ПРЕДЕЛЬНЫЕ ПАРАМЕТРЫ РАЗРЕШЕННОГО СТРОИТЕЛЬСТВА
Историко-культурная деятельность	Сохранение и изучение объектов культурного наследия народов Российской Федерации (памятников истории и культуры), в том числе: объектов археологического наследия, достопримечательных мест, мест бытования исторических промыслов, производств и ремесел, исторических поселений, недействующих военных и гражданских захоронений, объектов культурного наследия, хозяйственная деятельность, являющаяся историческим промыслом или ремеслом, а также хозяйственная деятельность, обеспечивающая познавательный туризм
<p>Объекты хозяйственного назначения:</p> <ul style="list-style-type: none"> - хозяйственные постройки, летние кухни, беседки, кладовые, подвалы; - сады, огороды, палисадники; - теплицы, оранжереи индивидуального пользования; - бассейны, бани и сауны индивидуального использования; - индивидуальные надворные туалеты гидронепроницаемые выгреба, септики; - индивидуальные резервуары для хранения воды, скважины для забора воды, индивидуальные колодцы. <p>Благоустройство и озеленение. Навесы, террасы.</p>	<p>Минимальная/максимальная площадь земельных участков – принимать в соответствии с основным видом разрешенного использования земельного участка.</p> <p>Максимальное количество надземных этажей – не более 1 этажа,</p> <ul style="list-style-type: none"> -минимальная высота этажа 2.4 м, -максимальная высота строения -6 м. <p>Расстояние от объектов вспомогательного назначения (индивидуальные гаражи, летние кухни, хозяйственные постройки, навесы и т.д.) до красных линий улиц и проездов не менее - 5 м.</p> <p>Расстояние от окон жилых комнат до стен соседнего дома и хозяйственных построек (сарая, гаража, бани), расположенных на соседних земельных участках, должно быть не менее - 6 м.</p> <p>Минимальный отступ от границ соседнего участка до объектов хозяйственного назначения - 1 м., до постройки для содержания скота и птицы - 4 м.</p>

Расстояние:

от границ соседнего участка до стволов высокорослых деревьев - 4 м,

от границ соседнего участка до стволов среднерослых деревьев - 2 м,

от границ соседнего участка до кустарника - 1 м.

Общая площадь помещений - до 100 кв. м. для земельных участков жилой застройки, в соответствии с учетом установленного процента застройки земельного участка- для объектов общественно-деловой застройки.

Допускается блокировка хозяйственных построек на смежных приусадебных земельных участках по взаимному (удостоверенному) согласию домовладельцев при новом строительстве с учетом противопожарных требований.

Группы сараев должны содержать не более 30 блоков каждая. Площадь застройки сблокированных сараев не должна превышать 800 кв. м.

Размещение навесов должно осуществляться с учетом противопожарных требований и соблюдения нормативной продолжительности инсоляции придомовых территорий и жилых помещений. Устройство навесов не должно ущемлять законных интересов соседних домовладельцев, в части водоотведения атмосферных осадков с кровли навесов, при устройстве навесов минимальный отступ от границы смежного земельного участка – 1м.

Хозяйственные постройки должны быть обеспечены системами водоотведения с кровли, с целью предотвращения подтопления соседних земельных участков и строений. Допускается не выполнять организованный сток воды с кровли при условии, когда смежные земельные участки находятся на одном уровне и между строениями, расположенными на соседних земельных участках расстояние не менее 4 м.

Вспомогательные строения, за исключением гаражей, размещать со стороны улиц не допускается.

Постройки для содержания скота и птицы допускается пристраивать к усадебным одно-, двухквартирным домам при изоляции их от жилых комнат не менее чем тремя подсобными помещениями; при этом помещения для скота и птицы должны иметь изолированный наружный вход, расположенный не ближе 7 м от входа в дом.

Отмостка должна располагаться в пределах отведенного (предоставленного) земельного участка. Отмостка зданий должна быть не менее 0,8 м. Уклон отмостки рекомендуется принимать не менее 10% в сторону от здания.

Остальные предельные параметры застройки (отступы от границ земельного участка, максимальный процент застройки) принимать в соответствии с основным видом разрешенного использования земельного участка.

Септики (выгребные ямы и надворные туалеты):

	<ul style="list-style-type: none"> - минимальный отступ от границы соседнего земельного участка – не менее 2 м (при условии, что расстояние от фундаментов построек на соседнем земельном участке не менее 5 м.); - водонепроницаемые – на расстоянии не менее 5 м от фундамента построек, - фильтрующие – на расстоянии не менее 8 м от фундамента построек; - расстояние до окон жилых помещений (комнат, кухонь и веранд) – 12 м.
<p>Отдельно стоящие, встроенные или пристроенные в жилые дома гаражи на одно-два машиноместа на индивидуальный участок.</p>	<p>Минимальная/максимальная площадь земельных участков –принимать в соответствии с основным видом разрешенного использования земельного участка.</p> <p>Максимальное количество надземных этажей – не более 1 этажа .</p> <p>Максимальная высота – до 7 м., высота этажа – до 3м.</p> <p>Допускается размещать по красной линии без устройства распашных ворот.</p> <p>Допускается делать встроенными в первые этажи жилого дома.</p> <p>Отступ от границ смежного земельного участка -1 м.</p> <p>Отступ от границ смежного земельного участка до открытой стоянки – 1 м.</p> <p>На территории малоэтажной застройки на участках запрещается строительство гаражей для грузового транспорта и транспорта для перевозки людей, находящегося в личной собственности, кроме автотранспорта с максимальной разрешенной массой не более 3,5 тонн.</p>
<p>Надворные туалеты, гидронепроницаемые выгребы, септики.</p>	<p>Минимальная/максимальная площадь земельных участков – принимать в соответствии с основным видом разрешенного использования земельного участка.</p> <p>Максимальный процент застройки назначать в соответствии с основным видом разрешенного использования земельного участка.</p> <p>Надворные туалеты:</p> <ul style="list-style-type: none"> - расстояние от красной линии не менее - 10 м; - расстояние от границы смежного земельного участка не менее - 1 м; - до стен соседнего дома при отсутствии централизованной канализации - не менее 12 м, до источника водоснабжения (колодца) - не менее 25 м. <p>Минимальное расстояние от границ участка до строений, а также между строениями:</p> <ul style="list-style-type: none"> - от септиков до фундаментов зданий, строений, сооружений – не менее 5м., от фильтрующих колодцев – не менее 8 м.; - от септиков и фильтрующих колодцев до границы соседнего земельного участка и красной линии - не менее 4 м. и 7 м. соответственно.
<p>Автостоянки для парковки автомобилей посетителей.</p>	<p>Минимальная/максимальная площадь земельных участков –принимать в соответствии с основным видом разрешенного использования земельного участка.</p> <p>Размеры земельных участков автостоянок на одно место должны быть:</p>

	<p>для легковых автомобилей - 25 кв. м; для автобусов - 40 кв. м; для велосипедов - 0,9 кв. м.</p> <p>На открытых автостоянках около объектов социальной инфраструктуры, объектов общественно-деловой застройки на расстоянии не далее 50 м от входа, а при жилых зданиях - не далее 100 м, следует выделять до 10 процентов мест (но не менее одного места) для специального автотранспорта инвалидов с учетом ширины зоны для парковки не менее 3,5 м.</p> <p>Остальные предельные параметры застройки (отступы от границ земельного участка, максимальный процент застройки, отступ от красной линии максимальное количество этажей) принимать в соответствии с основным видом разрешенного использования земельного участка. Для линейных объектов регламенты не устанавливаются.</p> <p>Автостоянки для парковки автомобилей посетителей следует предусматривать в границах отведенного земельного участка в количестве, установленном местными нормативами градостроительного проектирования. В исключительных случаях допускается размещать автостоянки для парковки автомобилей за пределами границ участка при получении согласования соответствующих органов и организаций.</p>
<p>Детские игровые площадки, площадки отдыха, занятия физкультурой и спортом, хозяйственные площадки.</p>	<p>Минимальная/максимальная площадь земельных участков – принимать в соответствии с основным видом разрешенного использования земельного участка</p> <p>Минимально допустимое расстояние от окон жилых и общественных зданий до площадок:</p> <ul style="list-style-type: none"> - для игр детей дошкольного и младшего школьного возраста - не менее 12 м; - для отдыха взрослого населения - не менее 10 м; - для хозяйственных целей - не менее 20 м; <p>Расчет площади нормируемых элементов дворовой территории осуществляется в соответствии с рекомендуемыми нормами:</p> <ul style="list-style-type: none"> - для игр детей дошкольного и младшего школьного возраста- 0.7 кв.м./чел., - для отдыха взрослого населения- 0.1 кв.м./чел., - для занятий физкультурой и спортом -2.0 кв.м./чел., - для хозяйственных целей и выгула собак -0.3 кв.м./чел., - для стоянки автомобилей-0.8 кв.м./чел.,
<p>Площадки для сбора твердых бытовых отходов.</p>	<p>Минимальная/максимальная площадь земельных участков – принимать в соответствии с основным видом разрешенного использования земельного участка.</p> <p>Расстояние от площадок с контейнерами до окон жилых домов, границ участков детских, лечебных учреждений, мест отдыха должны быть не менее 20 м, и не более 100 м.</p> <p>Общее количество контейнеров не более 5 шт.</p>

	<p>Высота ограждения площадок - не более 2 м. Остальные предельные параметры застройки (отступы от границ земельного участка, максимальный процент застройки, отступ от красной линии) принимать в соответствии с основным видом разрешенного использования земельного участка.</p>
<p>Объекты инженерно-технического обеспечения и линейные объекты вспомогательного инженерного назначения (газопроводы, линии электроснабжения, водопроводы, линии связи).</p>	<p>Минимальная/максимальная площадь земельных участков –принимать в соответствии с основным видом разрешенного использования земельного участка. Расстояние от фундаментов зданий и сооружений : - водопровод и напорная канализация -5 м, - самотечная канализация (бытовая и дождевая)-3м. Остальные предельные параметры застройки (отступы от границ земельного участка, максимальный процент застройки, отступ от красной линии максимальное количество этажей) принимать в соответствии с основным видом разрешенного использования земельного участка. Для линейных объектов регламенты не устанавливаются.</p>

Примечание:

В целях контроля за устойчивым развитием территории до выдачи разрешения на строительство жилых объектов требуется разработка документации по планировке территории жилых зон;

При размещении зданий, строений и сооружений должны соблюдаться, установленные законодательством о пожарной безопасности и законодательством в области обеспечения санитарно-эпидемиологического благополучия населения, минимальные нормативные противопожарные и санитарно-эпидемиологические разрывы между зданиями, строениями и сооружениями, в том числе и расположенными на соседних земельных участках, а также технические регламенты, градостроительные и строительные нормы и Правила.

Все строения должны быть обеспечены системами водоотведения с кровли, с целью предотвращения подтопления соседних земельных участков и строений. Допускается не выполнять организованный сток воды с кровли при условии, когда смежные земельные участки находятся на одном уровне и между строениями, расположенными на соседних земельных участках, расстояние не менее 4м.

При необходимости облицовки стен существующего жилого дома, расположенного на приусадебном участке, на расстоянии ближе 1,5 метра (но не менее 1 метра) от границы соседнего земельного участка, кирпичной кладкой толщиной 120 мм, разрешается выполнять данные работы без согласия владельцев соседних земельных участков. Также не требуется согласие совладельцев земельного участка, на котором расположен жилой дом, при условии, если облицовываемый жилой дом не находится в общей долевой собственности.

Любые вспомогательные виды разрешённого использования объектов капитального строительства не могут по своим суммарным характеристикам (строительному объёму, общей площади, и т.д.) превышать суммарное значение аналогичных показателей основных (условных) видов разрешённого использования объектов капитального строительства, при которых установлены данные вспомогательные виды разрешённого использования.

Допускается отклонение от предельных параметров разрешенного строительства объектов капитального строительства и размеров земельных участков в установленном Градостроительным кодексом порядке при предоставлении соответствующего обоснования (предоставлении расчета, выполненного проектной организацией на основании требований технических регламентов, строительных норм и правил, других нормативных документов, действующих на территории Российской Федерации).

Для инвалидов и других маломобильных групп населения необходимо обеспечивать возможность подъезда и эксплуатации, в том числе на инвалидных колясках, к организациям обслуживания с учетом требований СНиП 35-01-2001, СП 35-101-2001, СП 35-102-2001, СП 31-102-99, СП 35-103-2001, СП 35-104-2001, СП 35-105-2002, СП 35-106-2003, СП 35-107-2003, СП 36-109-2005, СП 35-112-2005, СП 35-114-2006, СП 35-117-2006Ю ВСН-62-91*, РДС 35-201-99.

При выполнении работ по подсыпке грунта или его выемке на земельных участках необходимо до начала работ согласовать с администрацией Темрюкского городского поселения проект вертикальной планировки с целью предотвращения подтопления соседних участков.

Поднятие уровня земельного участка путем отсыпки грунта допускается при наличии письменного согласия правообладателей соседних земельных участков.

Требования к ограждению земельных участков:

- ограждения земельных участков со стороны улицы должны выполняться в соответствии с проектом, согласованным органом, уполномоченным в области архитектуры и градостроительства;
- высота ограждения земельных участков должна быть не более 2,0 метров;
- ворота в заборе разрешается устанавливать только со стороны территорий общего пользования. На стороне забора, смежного с соседним участком, ворота устанавливать запрещается.
- ограждения между смежными земельными участками должны быть проветриваемыми на высоту не менее 0,3 м от уровня земли;
- допускается устройство функционально оправданных участков сплошного ограждения (в местах интенсивного движения транспорта, размещения септиков, мусорных площадок и пр).
- по взаимному согласию смежных землепользователей допускается устройство сплошных ограждений из качественных и эстетически выполненных элементов. При общей толщине конструкции ограждения до 100 мм ограждение допускается устанавливать по центру межевой границы участка, при большей толщине конструкции - смещать в сторону участка инициатора ограждения на величину превышения указанной нормы.

Ж-4. Зона садоводческих товариществ.

Зона размещения садовых участков с размещением для собственных нужд садового дома, жилого дома, используемых населением в целях отдыха и выращивания сельскохозяйственных культур.

Параметры разрешенного строительства и реконструкции, не установленные в настоящих Правилах, принимаются в соответствии с заданием на проектирование, действующими техническими регламентами, региональными и местными нормативами градостроительного проектирования.

1. ОСНОВНЫЕ ВИДЫ И ПАРАМЕТРЫ РАЗРЕШЕННОГО ИСПОЛЬЗОВАНИЯ ЗЕМЕЛЬНЫХ УЧАСТКОВ И ОБЪЕКТОВ КАПИТАЛЬНОГО СТРОИТЕЛЬСТВА

Код вида разрешенного использо-	ВИДЫ РАЗРЕШЕННОГО ИСПОЛЬЗОВАНИЯ ЗЕМЕЛЬНЫХ УЧАСТКОВ	ВИДЫ РАЗРЕШЕННОГО ИСПОЛЬЗОВАНИЯ ОБЪЕКТОВ КАПИТАЛЬНОГО СТРОИТЕЛЬСТВА	ПРЕДЕЛЬНЫЕ РАЗМЕРЫ ЗЕМЕЛЬНЫХ УЧАСТКОВ И ПРЕДЕЛЬНЫЕ ПАРАМЕТРЫ РАЗРЕШЕННОГО СТРОИТЕЛЬСТВА
---------------------------------	--	---	---

вания			
12.0	Земельные участки (территории) общего пользования	Земельные участки общего пользования. Содержание данного вида разрешенного использования включает в себя содержание видов разрешенного использования с кодами 12.0.1 - 12.0.2	Не установлены в соответствии с ч. 4, ст. 36 Градостроительного кодекса Российской Федерации.
12.0.1	Улично-дорожная сеть	Размещение объектов улично-дорожной сети: автомобильных дорог, трамвайных путей и пешеходных тротуаров в границах населенных пунктов, пешеходных переходов, бульваров, площадей, проездов, велодорожек и объектов велотранспортной и инженерной инфраструктуры; размещение придорожных стоянок (парковок) транспортных средств в границах городских улиц и дорог, за исключением предусмотренных видами разрешенного использования с <u>кодами 2.7.1, 4.9, 7.2.3</u> , а также некапитальных сооружений, предназначенных для охраны транспортных средств	Не подлежат установлению в соответствии с ч.4, ст.36 Градостроительного кодекса Российской Федерации.
12.0.2	Благоустройство территории	Размещение декоративных, технических, планировочных, конструктивных устройств, элементов озеленения, различных видов оборудования и оформления, малых архитектурных форм, некапитальных нестационарных строений и сооружений, информационных щитов и указателей, применяемых как составные части благоустройства	Не подлежат установлению в соответствии с ч.4, ст.36 Градостроительного кодекса Российской Федерации.

		территории, общественных туалетов	
13.1	Ведение огородничества	Осуществление отдыха и (или) выращивания гражданами для собственных нужд сельскохозяйственных культур; размещение хозяйственных построек, не являющихся объектами недвижимости, предназначенных для хранения инвентаря и урожая сельскохозяйственных культур	<ul style="list-style-type: none"> - минимальная/максимальная площадь земельных участков – 400 /10 000 кв. м; - минимальная ширина земельных участков вдоль фронта улицы (проезда) – 12 м; -максимальное количество этажей объектов некапитального строительства – 1 этаж; - максимальная высота объектов некапитального строительства от уровня земли до верха перекрытия последнего этажа (или конька кровли) - 6 м; - максимальный процент застройки в границах земельного участка – 30%;
13.2	Ведение садоводства	Осуществление отдыха и (или) выращивания гражданами для собственных нужд сельскохозяйственных культур; размещение для собственных нужд садового дома, жилого дома, указанного в описании вида разрешенного использования с кодом 2.1, хозяйственных построек и гаражей	<ul style="list-style-type: none"> - минимальная/максимальная площадь земельных участков – 300 /2 500 кв. м; - минимальная ширина земельных участков вдоль фронта улицы (проезда) – 12 м; - максимальное количество этажей объектов капитального строительства – 3 этажа (или 2 этажа с возможностью использования мансардного этажа); - максимальная высота объектов капитального строительства от уровня земли до верха перекрытия последнего этажа (или конька кровли) – 20 м; - максимальный процент застройки в границах земельного участка – 65%; <p>Минимальные отступы от границы смежного земельного участка до:</p> <ul style="list-style-type: none"> - жилых зданий - 3 м; - хозяйственных построек- 1 м; - построек для содержания скота и птицы – 4 м. <p>В сложившейся застройке, при ширине земельного участка 8 и менее метров, для строительства жилого дома минимальный отступ от границы соседнего участка составляет:</p> <ul style="list-style-type: none"> - для одноэтажного – 1 м.; - для двухэтажного – 1,5 м.; - для трехэтажного – 2 м., при условии, что расстояние до расположенного на соседнем земельном участке жилого дома

			<p>не менее 6 м.</p> <p>- от постройки для содержания скота и птицы – 4 м;</p> <p>от других построек (баня, гараж и другие) – 1 м;</p> <p>Минимальный отступ строений от красной линии улиц не менее чем на - 5 м, от красной линии проездов не менее чем на 3 м.</p> <p>Максимальное количество этажей для гаражей и подсобных сооружений (хозяйственных построек) – 1 этаж.</p> <p>Максимальная высота гаражей и подсобных сооружений (хозяйственных построек) от уровня земли до верха конька кровли - 6 метра, высота помещения не менее 2.4 м.</p> <p>Максимальное количество этажей для гаражей и подсобных сооружений (хозяйственных построек) – 1 этаж.</p>
--	--	--	---

2. УСЛОВНО РАЗРЕШЕННЫЕ ВИДЫ И ПАРАМЕТРЫ ИСПОЛЬЗОВАНИЯ ЗЕМЕЛЬНЫХ УЧАСТКОВ И ОБЪЕКТОВ КАПИТАЛЬНОГО СТРОИТЕЛЬСТВА

Код вида разрешенного использования	ВИДЫ РАЗРЕШЕННОГО ИСПОЛЬЗОВАНИЯ ЗЕМЕЛЬНЫХ УЧАСТКОВ	ВИДЫ РАЗРЕШЕННОГО ИСПОЛЬЗОВАНИЯ ОБЪЕКТОВ КАПИТАЛЬНОГО СТРОИТЕЛЬСТВА	ПРЕДЕЛЬНЫЕ РАЗМЕРЫ ЗЕМЕЛЬНЫХ УЧАСТКОВ И ПРЕДЕЛЬНЫЕ ПАРАМЕТРЫ РАЗРЕШЕННОГО СТРОИТЕЛЬСТВА
3.1	Коммунальное обслуживание	Размещение зданий и сооружений в целях обеспечения физических и юридических лиц коммунальными услугами. Содержание данного вида разрешенного использования включает в себя содержание видов разрешенного использования с кодами 3.1.1-3.1.2	<p>- минимальная/максимальная площадь земельных участков – 8/10 000 кв.м.;</p> <p>- максимальное количество этажей – не более 3 этажей;</p> <p>- максимальная высота объектов капитального строительства от уровня земли до верха перекрытия последнего этажа (или конька кровли) - не более 12 м;</p> <p>-минимальные отступы от границ смежных земельных участков – 5 м., от фронтальной границы участка – 5 м. (за исключением линейных объектов);</p> <p>- максимальный процент застройки в границах земельного участка – 50%, за исключением линейных объектов;</p> <p>Минимальный процент озеленения 10% от площади земельного участка, за исключением линейных объектов.</p> <p>Не распространяются на линейные объекты</p>

4.4	Магазины	Размещение объектов капитального строительства, предназначенных для продажи товаров, торговая площадь которых составляет до 5000 кв. м	<ul style="list-style-type: none"> - минимальная/максимальная площадь земельного участка – 500/10 000 кв. м; - для существующих объектов капитального строительства коммерческого и коммунально-бытового назначения, в том числе со встроенно-пристроенными помещениями, зарегистрированных в органах федеральной службы государственной регистрации, кадастра и картографии в соответствии с действующим законодательством, минимальная площадь земельного участка – 30 кв. м; - площадь земельного участка, применительно к видам разрешенного использования «Магазины», по решению органа местного самоуправления, может быть установлена меньше минимальной площади, предусмотренной градостроительным регламентом (в том числе для существующих земельных участков), при условии разработанной и утвержденной документации по планировке территории; - минимальные отступы от границ смежных земельных участков – 3 м, от фронтальной границы участка – 5 м, от территории общего пользования – 5 м (применяются также при размещении некапитальных (нестационарных) объектов); - максимальное количество этажей зданий – 3 этажа; - максимальная высота объектов капитального строительства от уровня земли до верха перекрытия последнего этажа (или конька кровли) - не более 12 м; - максимальный процент застройки в границах земельного участка – 60% (процент застройки подземной части не регламентируется). - минимальный процент озеленения - 10% от площади земельного участка;
-----	----------	--	--

5.1.2	Обеспечение занятий спортом в помещениях	Размещение спортивных клубов, спортивных залов, бассейнов, физкультурно-оздоровительных комплексов в зданиях и сооружениях	<ul style="list-style-type: none"> - минимальная/максимальная площадь земельного участка – 500/10 000 кв. м; - минимальные отступы от границ смежных земельных участков – 5 м, от фронтальной границы участка – 5 м; - максимальное количество этажей зданий – 3 этажа; - максимальная высота объектов капитального строительства от уровня земли до верха перекрытия последнего этажа (или конька кровли) - не более 25 м; - максимальный процент застройки в границах земельного участка – 60%. - минимальный процент озеленения – 15 % от площади земельного участка.
5.1.3	Площадки для занятий спортом	Размещение площадок для занятия спортом и физкультурой на открытом воздухе (физкультурные площадки, беговые дорожки, поля для спортивной игры)	<ul style="list-style-type: none"> - минимальная/максимальная площадь земельного участка – 500/10 000 кв. м; - минимальные отступы от границ смежных земельных участков – 5 м, от фронтальной границы участка – 5 м; - максимальное количество этажей зданий – 3 этажа; - максимальная высота объектов капитального строительства от уровня земли до верха перекрытия последнего этажа (или конька кровли) - не более 25 м; - максимальный процент застройки в границах земельного участка – 60%. - минимальный процент озеленения - 15 % от площади земельного участка.
5.1.4	Оборудованные площадки для занятий спортом	Размещение сооружений для занятия спортом и физкультурой на открытом воздухе (теннисные корты, автодромы, мотодромы, трамплины, спортивные стрельбища)	<ul style="list-style-type: none"> - минимальная/максимальная площадь земельного участка – 500/10 000 кв. м; - минимальные отступы от границ смежных земельных участков – 5 м, от фронтальной границы участка – 5 м; - максимальное количество этажей зданий – 3 этажа; - максимальная высота объектов капитального строительства от уровня земли до верха перекрытия последнего этажа (или конька кровли) - не более 25 м; - максимальный процент застройки в границах земельного участка – 60%.

			- минимальный процент озеленения - 15 % от площади земельного участка.
6.8	Связь	Размещение объектов связи, радиовещания, телевидения, включая воздушные радиорелейные, надземные и подземные кабельные линии связи, линии радиофикации, антенные поля, усилительные пункты на кабельных линиях связи, инфраструктуру спутниковой связи и телерадиовещания, за исключением объектов связи, размещение которых предусмотрено содержанием видов разрешенного использования с кодами 3.1.1, 3.2.3	- минимальная/максимальная площадь земельных участков – не подлежат установлению ; - максимальное количество этажей – не подлежат установлению ; - максимальная высота объектов капитального строительства от уровня земли до верха перекрытия последнего этажа (или конька кровли) - не подлежат установлению ; - минимальные отступы от границ участка - не подлежат установлению , от фронтальной границы земельного участка - не подлежат установлению ; - максимальный процент застройки в границах земельного участка – не подлежат установлению (процент застройки подземной части не регламентируется).

3. ВСПОМОГАТЕЛЬНЫЕ ВИДЫ РАЗРЕШЕННОГО ИСПОЛЬЗОВАНИЯ ОБЪЕКТОВ КАПИТАЛЬНОГО СТРОИТЕЛЬСТВА

Вспомогательные виды разрешенного использования, допустимы только в качестве дополнительных по отношению к основным и условно разрешенным видам использования и осуществляемые совместно с ними.

ВИДЫ РАЗРЕШЕННОГО ИСПОЛЬЗОВАНИЯ	ПРЕДЕЛЬНЫЕ ПАРАМЕТРЫ РАЗРЕШЕННОГО СТРОИТЕЛЬСТВА
Историко-культурная деятельность	Сохранение и изучение объектов культурного наследия народов Российской Федерации (памятников истории и культуры), в том числе: объектов археологического наследия, достопримечательных мест, мест бытования исторических промыслов, производств и ремесел, исторических поселений, недействующих военных и гражданских захоронений, объектов культурного наследия, хозяйственная деятельность, являющаяся историческим промыслом или ремеслом, а также хозяйственная деятельность, обеспечивающая познавательный туризм

Объекты хозяйственного назначения:

- хозяйственные постройки, летние кухни, беседки, кладовые, подвалы;
 - сады, огороды, палисадники;
 - теплицы, оранжереи индивидуального пользования;
 - бассейны, бани и сауны индивидуального использования;
 - индивидуальные надворные туалеты гидронепроницаемые выгребы, септики;
 - индивидуальные резервуары для хранения воды, скважины для забора воды, индивидуальные колодцы.
- Благоустройство и озеленение.
Навесы, террасы.

Минимальная/максимальная площадь земельных участков – принимать в соответствии с основным видом разрешенного использования земельного участка.

Максимальное количество надземных этажей – не более 1 этажа,

-минимальная высота этажа 2.4 м,

-максимальная высота строения -6 м.

Расстояние от объектов вспомогательного назначения (индивидуальные гаражи, летние кухни, хозяйственные постройки, навесы и т.д.) до красных линий улиц и проездов не менее - 5 м.

Расстояние от окон жилых комнат до стен соседнего дома и хозяйственных построек (сарая, гаража, бани), расположенных на соседних земельных участках, должно быть не менее - 6 м.

Минимальный отступ от границ соседнего участка до объектов хозяйственного назначения - 1 м., до постройки для содержания скота и птицы - 4 м.

Расстояние:

от границ соседнего участка до стволов высокорослых деревьев - 4 м,

от границ соседнего участка до стволов среднерослых деревьев - 2 м,

от границ соседнего участка до кустарника - 1 м.

Общая площадь помещений - до 100 кв. м. для земельных участков жилой застройки, в соответствии с учетом установленного процента застройки земельного участка- для объектов общественно-деловой застройки.

Допускается блокировка хозяйственных построек на смежных приусадебных земельных участках по взаимному (удостоверенному) согласию домовладельцев при новом строительстве с учетом противопожарных требований.

Группы сараев должны содержать не более 30 блоков каждая. Площадь застройки сблокированных сараев не должна превышать 800 кв. м.

Размещение навесов должно осуществляться с учетом противопожарных требований и соблюдения нормативной продолжительности инсоляции придомовых территорий и жилых помещений. Устройство навесов не должно ущемлять законных интересов соседних домовладельцев, в части водоотведения атмосферных осадков с кровли навесов, при устройстве навесов минимальный отступ от границы смежного земельного участка – 1 м.

Хозяйственные постройки должны быть обеспечены системами водоотведения с кровли, с целью предотвращения подтопления соседних земельных участков и строений. Допускается не выполнять организованный сток воды с кровли при условии, когда смежные земельные участки находятся на одном уровне и между строениями, расположенными на соседних земельных участках расстояние не менее 4 м.

	<p>Вспомогательные строения, за исключением гаражей, размещать со стороны улиц не допускается.</p> <p>Постройки для содержания скота и птицы допускается пристраивать к усадебным одно-, двухквартирным домам при изоляции их от жилых комнат не менее чем тремя подсобными помещениями; при этом помещения для скота и птицы должны иметь изолированный наружный вход, расположенный не ближе 7 м от входа в дом.</p> <p>Отмостка должна располагаться в пределах отведенного (предоставленного) земельного участка. Отмостка зданий должна быть не менее 0,8 м. Уклон отмостки рекомендуется принимать не менее 10% в сторону от здания.</p> <p>Остальные предельные параметры застройки (отступы от границ земельного участка, максимальный процент застройки) принимать в соответствии с основным видом разрешенного использования земельного участка.</p> <p>Септики (выгребные ямы и надворные туалеты):</p> <ul style="list-style-type: none"> - минимальный отступ от границы соседнего земельного участка – не менее 2 м (при условии, что расстояние от фундаментов построек на соседнем земельном участке не менее 5 м.); - водонепроницаемые – на расстоянии не менее 5 м от фундамента построек, - фильтрующие – на расстоянии не менее 8 м от фундамента построек; - расстояние до окон жилых помещений (комнат, кухонь и веранд) – 12 м.
Площадки для сбора твердых бытовых отходов.	<p>Минимальная/максимальная площадь земельных участков – принимать в соответствии с основным видом разрешенного использования земельного участка.</p> <p>Расстояние от площадок с контейнерами до окон жилых домов, границ участков детских, лечебных учреждений, мест отдыха должны быть не менее 20 м, и не более 100 м.</p> <p>Общее количество контейнеров не более 5 шт.</p> <p>Высота ограждения площадок - не более 2 м.</p> <p>Остальные предельные параметры застройки (отступы от границ земельного участка, максимальный процент застройки, отступ от красной линии) принимать в соответствии с основным видом разрешенного использования земельного участка.</p>
Объекты инженерно-технического обеспечения и линейные объекты вспомогательного инженерного назначения (газопроводы, линии электрообеспечения, водопроводы, линии связи).	<p>Минимальная/максимальная площадь земельных участков – принимать в соответствии с основным видом разрешенного использования земельного участка.</p> <p>Расстояние от фундаментов зданий и сооружений :</p> <ul style="list-style-type: none"> - водопровод и напорная канализация -5 м, - самотечная канализация (бытовая и дождевая)-3м. <p>Остальные предельные параметры застройки (отступы от границ земельного участка, максимальный процент застройки, отступ от красной линии максимальное количество этажей) принимать в соответствии с основным видом разрешенного использования</p>

земельного участка. Для линейных объектов регламенты не устанавливаются.
--

Примечание:

При размещении зданий, строений и сооружений должны соблюдаться, установленные законодательством о пожарной безопасности и законодательством в области обеспечения санитарно-эпидемиологического благополучия населения, минимальные нормативные противопожарные и санитарно-эпидемиологические разрывы между зданиями, строениями и сооружениями, в том числе и расположенными на соседних земельных участках, а также технические регламенты, градостроительные и строительные нормы и Правила.

Все строения должны быть обеспечены системами водоотведения с кровли, с целью предотвращения подтопления соседних земельных участков и строений. Допускается не выполнять организованный сток воды с кровли при условии, когда смежные земельные участки находятся на одном уровне и между строениями, расположенными на соседних земельных участках, расстояние не менее 4м.

При необходимости облицовки стен существующего жилого дома, расположенного на приусадебном участке, на расстоянии ближе 1,5 метра (но не менее 1 метра) от границы соседнего земельного участка, кирпичной кладкой толщиной 120 мм, разрешается выполнять данные работы без согласия владельцев соседних земельных участков. Также не требуется согласие совладельцев земельного участка, на котором расположен жилой дом, при условии, если облицовываемый жилой дом не находится в общей долевой собственности.

Любые вспомогательные виды разрешённого использования объектов капитального строительства не могут по своим суммарным характеристикам (строительному объёму, общей площади, и т.д.) превышать суммарное значение аналогичных показателей основных (условных) видов разрешённого использования объектов капитального строительства, при которых установлены данные вспомогательные виды разрешённого использования.

Допускается отклонение от предельных параметров разрешенного строительства объектов капитального строительства и размеров земельных участков в установленном Градостроительным кодексом порядке при предоставлении соответствующего обоснования (предоставлении расчета, выполненного проектной организацией на основании требований технических регламентов, строительных норм и правил, других нормативных документов, действующих на территории Российской Федерации).

Для инвалидов и других маломобильных групп населения необходимо обеспечивать возможность подъезда и эксплуатации, в том числе на инвалидных колясках, к организациям обслуживания с учетом требований СНиП 35-01-2001, СП 35-101-2001, СП 35-102-2001, СП 31-102-99, СП 35-103-2001, СП 35-104-2001, СП 35-105-2002, СП 35-106-2003, СП 35-107-2003, СП 36-109-2005, СП 35-112-2005, СП 35-114-2006, СП 35-117-2006Ю ВСН-62-91*, РДС 35-201-99.

При выполнении работ по подсыпке грунта или его выемке на земельных участках необходимо до начала работ согласовать с администрацией Темрюкского городского поселения проект вертикальной планировки с целью предотвращения подтопления соседних участков.

Поднятие уровня земельного участка путем отсыпки грунта допускается при наличии письменного согласия правообладателей соседних земельных участков.

Требования к ограждению земельных участков:

- ограждения земельных участков со стороны улицы должны выполняться в соответствии с проектом, согласованными органом, уполномоченным в области архитектуры и градостроительства;
- высота ограждения земельных участков должна быть не более 2,0 метров;
- ворота в заборе разрешается устанавливать только со стороны территорий общего пользования. На стороне забора, смежного с соседним участком, ворота устанавливать запрещается.
- ограждения между смежными земельными участками должны быть проветриваемыми на высоту не менее 0,3 м от уровня земли;
- допускается устройство функционально оправданных участков сплошного ограждения (в местах интенсивного движения транспорта, размещения септиков, мусорных площадок и пр).
- по взаимному согласию смежных землепользователей допускается устройство сплошных ограждений из качественных и эстетически выполненных элементов. При общей толщине конструкции ограждения до 100 мм ограждение допускается устанавливать по центру межевой границы участка, при большей толщине конструкции - смещать в сторону участка инициатора ограждения на величину превышения указанной нормы.

Статья 42. Общественно-деловые зоны

Общественно-деловые зоны предназначены для размещения объектов здравоохранения, культуры, торговли, общественного питания, социального и культурно- бытового обслуживания, предпринимательской деятельности, а также учреждений среднего профессионального и высшего образования, административных, научно-исследовательских, учреждений, культовых объектов, центров деловой, финансовой и общественной активности, стоянок автомобильного транспорта и иных зданий и сооружений общегородского и областного значения. Развитие, реконструкция зоны осуществляются на основании проекта планировки и действующего законодательства.

ОД-1. Зона многофункциональной общественно-деловой застройки.**1. ОСНОВНЫЕ ВИДЫ И ПАРАМЕТРЫ РАЗРЕШЕННОГО ИСПОЛЬЗОВАНИЯ ЗЕМЕЛЬНЫХ УЧАСТКОВ И ОБЪЕКТОВ КАПИТАЛЬНОГО СТРОИТЕЛЬСТВА**

Код вида разрешенного использования	ВИДЫ РАЗРЕШЕННОГО ИСПОЛЬЗОВАНИЯ ЗЕМЕЛЬНЫХ УЧАСТКОВ	ВИДЫ РАЗРЕШЕННОГО ИСПОЛЬЗОВАНИЯ ОБЪЕКТОВ КАПИТАЛЬНОГО СТРОИТЕЛЬСТВА	ПРЕДЕЛЬНЫЕ РАЗМЕРЫ ЗЕМЕЛЬНЫХ УЧАСТКОВ И ПРЕДЕЛЬНЫЕ ПАРАМЕТРЫ РАЗРЕШЕННОГО СТРОИТЕЛЬСТВА
2.7.1	Хранение автотранспорта	Размещение отдельно стоящих и пристроенных гаражей, в том числе подземных, предназначенных для хранения	- минимальная/максимальная площадь земельных участков – 11/15 000 кв.м.; -максимальное количество этажей для гаражей – 1 этаж. -максимальная высота гаражей от уровня земли до верха

		автотранспорта, в том числе с разделением на машино-места, за исключением гаражей, размещение которых предусмотрено содержанием видов разрешенного использования с кодами 2.7.2, 4.9	<p>конька кровли - 6 метров, высота помещения не менее 2.4 м.</p> <p>- максимальный процент застройки в границах земельного участка – 80%, в остальных случаях не подлежат установлению (процент застройки подземной части не регламентируется);</p> <p>-минимальные отступы от границы смежного земельного участка - 1 м для отдельно стоящих гаражей, в остальных случаях не подлежат установлению;</p> <p>В условиях тесной, или сложившейся застройки допускается при соблюдении технических регламентов и действующих норм размещение гаража по красной линии, при этом запрещается устройство распашных ворот.</p>
3.1	Коммунальное обслуживание	Размещение зданий и сооружений в целях обеспечения физических и юридических лиц коммунальными услугами. Содержание данного вида разрешенного использования включает в себя содержание видов разрешенного использования с кодами 3.1.1-3.1.2	<p>- минимальная/максимальная площадь земельных участков – 8/10 000 кв.м.;</p> <p>- максимальное количество этажей – не более 3 этажей;</p> <p>- максимальная высота объектов капитального строительства от уровня земли до верха перекрытия последнего этажа (или конька кровли) - не более 12 м;</p> <p>-минимальные отступы от границ смежных земельных участков – 5 м., от фронтальной границы участка – 5 м. (за исключением линейных объектов);</p> <p>- максимальный процент застройки в границах земельного участка – 50%, за исключением линейных объектов;</p> <p>Минимальный процент озеленения 10% от площади земельного участка, за исключением линейных объектов.</p> <p>Не распространяются на линейные объекты</p>
3.2	Социальное обслуживание	Размещение зданий, предназначенных для оказания гражданам социальной помощи. Содержание данного вида разрешенного использования включает в себя содержание видов разрешенного использования с кодами 3.2.1 - 3.2.4	<p>- минимальная/максимальная площадь земельного участка – 300/50 000 кв. м;</p> <p>-максимальное количество этажей зданий – 3 этажа;</p> <p>- максимальная высота объектов капитального строительства от уровня земли до верха перекрытия последнего этажа (или конька кровли) - не более 12 м;</p> <p>-минимальные отступы от границ смежных земельных участков – 5 м, от фронтальной границы участка – 5 м, за исключением линейных объектов;</p>

			<ul style="list-style-type: none"> - максимальный процент застройки в границах земельного участка – 50%; - минимальный процент озеленения - 15% от площади земельного участка.
3.3	Бытовое обслуживание	Размещение объектов капитального строительства, предназначенных для оказания населению или организациям бытовых услуг (мастерские мелкого ремонта, ателье, бани, парикмахерские, прачечные, химчистки, похоронные бюро)	<ul style="list-style-type: none"> - минимальная/максимальная площадь земельного участка – 200/10 000 кв.м.; - для существующих объектов капитального строительства коммерческого и коммунально-бытового назначения, в том числе со встроенно-пристроенными помещениями, зарегистрированных в органах федеральной службы государственной регистрации, кадастра и картографии в соответствии с действующим законодательством, минимальная площадь земельного участка – 30 кв. м; - площадь земельного участка, применительно к видам разрешенного использования «Бытовое обслуживание», по решению органа местного самоуправления, может быть установлена меньше минимальной площади, предусмотренной градостроительным регламентом (в том числе для существующих земельных участков), при условии разработанной и утвержденной документации по планировке территории; - минимальные отступы от границ смежных земельных участков – 3 м, от фронтальной границы участка – 5 м, от территории общего пользования – 5 м (применяются также при размещении некапитальных (нестационарных) объектов); - максимальное количество этажей зданий – 3 этажа; - максимальная высота объектов капитального строительства от уровня земли до верха перекрытия последнего этажа (или конька кровли) - не более 12 м; - максимальный процент застройки в границах земельного участка – 50 %. - минимальный процент озеленения - 10% от площади земельного участка.
3.5	Образование и просвещение	Размещение объектов капитального строительства,	<ul style="list-style-type: none"> -минимальная/максимальная площадь земельного участка – 300/50 000 кв. м;

		<p>предназначенных для воспитания, образования и просвещения. Содержание данного вида разрешенного использования включает в себя содержание видов разрешенного использования с кодами 3.5.1 - 3.5.2</p>	<p>-минимальные отступы от границ участка - 10 м, от красной линии - 10 м, с учетом соблюдения требований технических регламентов, размещение зданий по красной линии допускается в условиях реконструкции сложившейся застройки при соответствующем обосновании и согласовании с уполномоченными органами местного самоуправления.</p> <p>-максимальное количество этажей зданий – 4 этажа;</p> <p>- максимальная высота объектов капитального строительства от уровня земли до верха перекрытия последнего этажа (или конька кровли) - не более 18 м;</p> <p>- максимальный процент застройки в границах земельного участка – 60% (процент застройки подземной части не регламентируется).</p> <p>-минимальный процент озеленения - 15% от площади земельного участка.</p>
3.6	Культурное развитие	<p>Размещение зданий и сооружений, предназначенных для размещения объектов культуры. Содержание данного вида разрешенного использования включает в себя содержание видов разрешенного использования с кодами 3.6.1-3.6.3</p>	<p>- минимальная/максимальная площадь земельного участка– 500/10 000 кв.м;</p> <p>-минимальные отступы от границ смежных земельных участков – 5 м, от фронтальной границы участка – 5 м;</p> <p>- максимальное количество надземных этажей зданий – 5 этажей;</p> <p>- максимальная высота объектов капитального строительства от уровня земли до верха перекрытия последнего этажа (или конька кровли) - не более 18 м;</p> <p>- максимальный процент застройки в границах земельного участка – 60%.</p> <p>- минимальный процент озеленения - 15% от площади земельного участка.</p>
3.7	Религиозное использование	<p>Размещение зданий и сооружений религиозного использования. Содержание данного вида разрешенного использования включает в себя содержание видов разрешенного использования с</p>	<p>- минимальная/максимальная площадь земельного участка– 300/50 000 кв. м;</p> <p>-минимальные отступы от границ смежных земельных участков – 3 м, от фронтальной границы участка – 5 м;</p> <p>- максимальная высота зданий, строений, сооружений от уровня земли - 50 м.;</p> <p>- максимальный процент застройки в границах земельного</p>

		кодами 3.7.1-3.7.2	участка – 60% (процент застройки подземной части не регламентируется); - минимальный процент озеленения - 15% от площади земельного участка.
3.8	Общественное управление	Размещение зданий, предназначенных для размещения органов и организаций общественного управления. Содержание данного вида разрешенного использования включает в себя содержание видов разрешенного использования с кодами 3.8.1-3.8.2	- минимальная/максимальная площадь земельного участка – 300/10 000 кв. м; - минимальные отступы от границ смежных земельных участков – 5 м. , от фронтальной границы участка – 5 м. ; - максимальное количество надземных этажей зданий – 5 этажей ; - максимальная высота объектов капитального строительства от уровня земли до верха перекрытия последнего этажа (или конька кровли) - не более 20 м ; - максимальный процент застройки в границах земельного участка – 60% . - минимальный процент озеленения - 15% от площади земельного участка.
4.0	Предпринимательство	Размещение объектов капитального строительства в целях извлечения прибыли на основании торговой, банковской и иной предпринимательской деятельности. Содержание данного вида разрешенного использования включает в себя содержание видов разрешенного использования, предусмотренных кодами 4.1-4.10	- минимальная/максимальная площадь земельного участка – 300/10 000 кв. м; - минимальные отступы от границ смежных земельных участков – 5 м. , от фронтальной границы участка – 5 м. ; - максимальное количество надземных этажей зданий – 3 этажа ; - максимальная высота объектов капитального строительства от уровня земли до верха перекрытия последнего этажа (или конька кровли) - не более 15 м ; - максимальный процент застройки в границах земельного участка – 60% . - минимальный процент озеленения - 15% от площади земельного участка.
4.1	Деловое управление	Размещение объектов капитального строительства с целью: размещения объектов управленческой деятельности, не связанной с государственным или	- минимальная/максимальная площадь земельного участка – 500/10 000 кв. м; - минимальные отступы от границ смежных земельных участков – 3 м. , от фронтальной границы участка – 3 м. ; - максимальное количество надземных этажей зданий – 3 этажа ;

		муниципальным управлением и оказанием услуг, а также с целью обеспечения совершения сделок, не требующих передачи товара в момент их совершения между организациями, в том числе биржевая деятельность (за исключением банковской и страховой деятельности)	<ul style="list-style-type: none"> - максимальная высота объектов капитального строительства от уровня земли до верха перекрытия последнего этажа (или конька кровли) - не более 12 м; - максимальный процент застройки в границах земельного участка – 60% (процент застройки подземной части не регламентируется); - минимальный процент озеленения - 15% от площади земельного участка.
4.3	Рынки	Размещение объектов капитального строительства, сооружений, предназначенных для организации постоянной или временной торговли (ярмарка, рынок, базар), с учетом того, что каждое из торговых мест не располагает торговой площадью более 200 кв. м; размещение гаражей и (или) стоянок для автомобилей сотрудников и посетителей рынка	<ul style="list-style-type: none"> - минимальная/максимальная площадь земельного участка – 1500/50 000 кв.м; - максимальное количество этажей зданий – 3 этажа; - максимальная высота объектов капитального строительства от уровня земли до верха перекрытия последнего этажа (или конька кровли) - не более 12 м; - минимальные отступы от границ смежных земельных участков – 5 м, от фронтальной границы участка – 5 м, за исключением линейных объектов; - максимальный процент застройки в границах земельного участка – 60%; - минимальный процент озеленения - 10% от площади земельного участка.
4.4	Магазины	Размещение объектов капитального строительства, предназначенных для продажи товаров, торговая площадь которых составляет до 5000 кв.м	<ul style="list-style-type: none"> - минимальная/максимальная площадь земельного участка – 500 /10 000 кв. м; - для существующих объектов капитального строительства коммерческого и коммунально-бытового назначения, в том числе со встроенно-пристроенными помещениями, зарегистрированных в органах федеральной службы государственной регистрации, кадастра и картографии в соответствии с действующим законодательством, минимальная площадь земельного участка – 30 кв. м; - площадь земельного участка, применительно к видам разрешенного использования «Магазины», по решению органа местного самоуправления, может быть установлена меньше минимальной площади, предусмотренной

			<p>градостроительным регламентом (в том числе для существующих земельных участков), при условии разработанной и утвержденной документации по планировке территории;</p> <ul style="list-style-type: none"> - минимальные отступы от границ смежных земельных участков – 3 м, от фронтальной границы участка – 5 м, от территории общего пользования – 5 м (применяются также при размещении некапитальных (нестационарных) объектов); - максимальное количество этажей зданий – 5 этажей; - максимальная высота объектов капитального строительства от уровня земли до верха перекрытия последнего этажа (или конька кровли) - не более 18 м; - максимальный процент застройки в границах земельного участка – 60 %. - минимальный процент озеленения - 10% от площади земельного участка.
4.5	Банковская и страховая деятельность	Размещение объектов капитального строительства, предназначенных для размещения организаций, оказывающих банковские и страховые услуги	<ul style="list-style-type: none"> - минимальная/максимальная площадь земельного участка – 300/10 000 кв. м; - максимальное количество этажей зданий – 3 этажа; - максимальная высота объектов капитального строительства от уровня земли до верха перекрытия последнего этажа (или конька кровли) - не более 12 м; - минимальные отступы от границ смежных земельных участков – 5 м, от фронтальной границы участка – 5 м, за исключением линейных объектов; - максимальный процент застройки в границах земельного участка – 60%; - минимальный процент озеленения - 15% от площади земельного участка.
4.6	Общественное питание	Размещение объектов капитального строительства в целях устройства мест общественного питания (рестораны, кафе, столовые, закусочные, бары)	<ul style="list-style-type: none"> - минимальная/максимальная площадь земельного участка – 400/10 000 кв. м; - для существующих объектов капитального строительства коммерческого и коммунально-бытового назначения, в том числе со встроенно-пристроенными помещениями, зарегистрированных в органах федеральной службы

			<p>государственной регистрации, кадастра и картографии в соответствии с действующим законодательством, минимальная площадь земельного участка – 30 кв. м;</p> <ul style="list-style-type: none"> - площадь земельного участка, применительно к видам разрешенного использования «Общественное питание», по решению органа местного самоуправления, может быть установлена меньше минимальной площади, предусмотренной градостроительным регламентом (в том числе для существующих земельных участков), при условии разработанной и утвержденной документации по планировке территории; - минимальные отступы от границ смежных земельных участков – 3 м, от фронтальной границы участка – 5 м, от территории общего пользования – 5 м (применяются также при размещении некапитальных (нестационарных) объектов); - максимальное количество этажей зданий – 3 этажа; - максимальная высота объектов капитального строительства от уровня земли до верха перекрытия последнего этажа (или конька кровли) - не более 15 м; - максимальный процент застройки в границах земельного участка – 60 %. - минимальный процент озеленения - 10% от площади земельного участка.
4.7	Гостиничное обслуживание	Размещение гостиниц, а также иных зданий, используемых с целью извлечения предпринимательской выгоды из предоставления жилого помещения для временного проживания в них	<ul style="list-style-type: none"> - минимальная/максимальная площадь земельного участка – 500 /10 000 кв. м; - минимальные отступы от границ смежных земельных участков – 5 м., от фронтальной границы участка – 5 м.; -максимальное количество этажей зданий – 5 этажей - максимальная высота объектов капитального строительства от уровня земли до верха перекрытия последнего этажа (или конька кровли) - не более 20 м; - минимальная ширина земельных участков вдоль фронта улицы (проезда) – 12 м; - максимальный процент застройки в границах земельного участка – 60 %.

			- озеленение территории – не менее 15% от площади земельного участка.
4.8	Развлечения	Размещение зданий и сооружений, предназначенных для развлечения. Содержание данного вида разрешенного использования включает в себя содержание видов разрешенного использования с кодами 4.8.1 - 4.8.3	- минимальная/максимальная площадь земельного участка – 5 000 /50 000 кв. м; - минимальные отступы от границ смежных земельных участков – 5 м. , от фронтальной границы участка – 5 м. ; -максимальное количество этажей зданий – 3 этажа ; - максимальная высота объектов капитального строительства от уровня земли до верха перекрытия последнего этажа (или конька кровли) - не более 20 м ; - минимальная ширина земельных участков вдоль фронта улицы (проезда) – 12 м ; - максимальный процент застройки в границах земельного участка – 60 % . - озеленение территории – не менее 15% от площади земельного участка.
5.1	Спорт	Размещение зданий и сооружений для занятия спортом. Содержание данного вида разрешенного использования включает в себя содержание видов разрешенного использования с кодами 5.1.1 - 5.1.7	- минимальная/максимальная площадь земельного участка– 500/50 000 кв. м; - минимальные отступы от границ смежных земельных участков – 5 м , от фронтальной границы участка – 5 м ; - максимальное количество этажей зданий – 3 этажа ; - максимальная высота объектов капитального строительства от уровня земли до верха перекрытия последнего этажа (или конька кровли) - не более 25 м ; - максимальный процент застройки в границах земельного участка – 60% . - минимальный процент озеленения - 15 % от площади земельного участка.
7.2	Автомобильный транспорт	Размещение зданий и сооружений автомобильного транспорта. Содержание данного вида разрешенного использования включает в себя содержание видов разрешенного использования с кодами 7.2.1 -	- минимальная/максимальная площадь земельного участка– 100/200 000 кв. м; - минимальные отступы от границ смежных земельных участков – 5 м , от фронтальной границы участка – 5 м ; - максимальное количество этажей зданий – 3 этажа ; - максимальная высота объектов капитального строительства от уровня земли до верха перекрытия последнего этажа (или конька кровли) - не более 20 м ;

		7.2.3	<ul style="list-style-type: none"> - максимальный процент застройки в границах земельного участка – 70%. - минимальный процент озеленения - 10 % от площади земельного участка.
--	--	-------	---

2. УСЛОВНО РАЗРЕШЕННЫЕ ВИДЫ И ПАРАМЕТРЫ ИСПОЛЬЗОВАНИЯ ЗЕМЕЛЬНЫХ УЧАСТКОВ И ОБЪЕКТОВ КАПИТАЛЬНОГО СТРОИТЕЛЬСТВА

Код вида разрешенного использования	ВИДЫ РАЗРЕШЕННОГО ИСПОЛЬЗОВАНИЯ ЗЕМЕЛЬНЫХ УЧАСТКОВ	ВИДЫ РАЗРЕШЕННОГО ИСПОЛЬЗОВАНИЯ ОБЪЕКТОВ КАПИТАЛЬНОГО СТРОИТЕЛЬСТВА	ПРЕДЕЛЬНЫЕ РАЗМЕРЫ ЗЕМЕЛЬНЫХ УЧАСТКОВ И ПРЕДЕЛЬНЫЕ ПАРАМЕТРЫ РАЗРЕШЕННОГО СТРОИТЕЛЬСТВА
2.1	<p>Для индивидуального жилищного строительства</p> <p>*Данный вид разрешенного использования земельных участков применяется в качестве условно разрешенного в случае, если земельный участок расположен в границах 500 метров от береговой линии Черного и Азовского морей. Требуется получение разрешения на условно разрешенный вид использования земельных участков. Применяются ограничения, установленные статьей 52 градостроительного регламента правил землепользования и застройки.</p>	<p>Размещение жилого дома (отдельно стоящего здания количеством надземных этажей не более чем три, высотой не более двадцати метров, которое состоит из комнат и помещений вспомогательного использования, предназначенных для удовлетворения гражданами бытовых и иных нужд, связанных с их проживанием в таком здании, не предназначенного для раздела на самостоятельные объекты недвижимости);</p> <p>выращивание сельскохозяйственных культур;</p> <p>размещение индивидуальных гаражей и хозяйственных построек</p>	<ul style="list-style-type: none"> - минимальная/максимальная площадь земельных участков – 300 /2 500 кв. м; - минимальная ширина земельных участков вдоль фронта улицы (проезда) – 12 м; - максимальное количество этажей объектов капитального строительства – 3 этажа (или 2 этажа с возможностью использования мансардного этажа); - максимальная высота объектов капитального строительства от уровня земли до верха перекрытия последнего этажа (или конька кровли) - 20 м; - максимальный процент застройки в границах земельного участка – 65%; <p>Минимальные отступы от границы смежного земельного участка до:</p> <ul style="list-style-type: none"> - жилых зданий - 3 м; - хозяйственных построек- 1 м; - построек для содержания скота и птицы – 4 м. <p>В сложившейся застройке, при ширине земельного участка 12 и менее метров, для строительства жилого дома минимальный отступ от границы соседнего участка составляет:</p> <ul style="list-style-type: none"> - для одноэтажного – 1 м.; - для двухэтажного – 1,5 м.;

			<p>- для трехэтажного – 2 м., при условии, что расстояние до расположенного на соседнем земельном участке жилого дома не менее 6 м.</p> <p>- от постройки для содержания скота и птицы – 4 м; от других построек (баня, гараж и другие) – 1 м; Минимальный отступ строений от красной линии улиц не менее чем на - 5 м, от красной линии проездов не менее чем на 3 м.</p> <p>Максимальное количество этажей для гаражей и подсобных сооружений (хозяйственных построек) – 1 этаж.</p> <p>Максимальная высота гаражей и подсобных сооружений (хозяйственных построек) от уровня земли до верха конька кровли - 6 метра, высота помещения не менее 2.4 м.</p> <p>Максимальное количество этажей для гаражей и подсобных сооружений (хозяйственных построек) – 1 этаж.</p>
3.4	Здравоохранение	Размещение объектов капитального строительства, предназначенных для оказания гражданам медицинской помощи. Содержание данного вида разрешенного использования включает в себя содержание видов разрешенного использования с кодами 3.4.1 - 3.4.2	<p>- минимальная/максимальная площадь земельного участка – 300/5 000 кв. м;</p> <p>- минимальные отступы от границ участка - 5 м, от фронтальной границы участка – 5 м.;</p> <p>- максимальное количество надземных этажей зданий – 3 этажа;</p> <p>- максимальная высота объектов капитального строительства от уровня земли до верха перекрытия последнего этажа (или конька кровли) - не более 18 м;</p> <p>- максимальный процент застройки в границах земельного участка – 50%.</p> <p>Размещение зданий по красной линии допускается в условиях реконструкции сложившейся застройки при соответствующем обосновании и согласовании с уполномоченными органами местного самоуправления.</p> <p>- минимальный процент озеленения - 15% от площади земельного участка.</p>
3.9	Обеспечение научной деятельности	Размещение зданий и сооружений для обеспечения научной деятельности. Содержание данного вида разрешенного использования включает в себя	<p>- минимальная/максимальная площадь земельного участка – 1000/50 000 кв. м;</p> <p>- минимальные отступы от границ участка - 5 м, от фронтальной границы участка – 5 м.;</p>

		содержание видов разрешенного использования с кодами 3.9.1 - 3.9.3	<ul style="list-style-type: none"> - максимальное количество надземных этажей зданий – 3 этажа; - максимальная высота объектов капитального строительства от уровня земли до верха перекрытия последнего этажа (или конька кровли) - не более 18 м; - максимальный процент застройки в границах земельного участка – 60%. <p>Размещение зданий по красной линии допускается в условиях реконструкции сложившейся застройки при соответствующем обосновании и согласовании с уполномоченными органами местного самоуправления.</p> <ul style="list-style-type: none"> - минимальный процент озеленения - 10% от площади земельного участка.
3.10	Ветеринарное обслуживание	Размещение объектов капитального строительства, предназначенных для оказания ветеринарных услуг, содержания или разведения животных, не являющихся сельскохозяйственными, под надзором человека. Содержание данного вида разрешенного использования включает в себя содержание видов разрешенного использования с кодами 3.10.1 - 3.10.2	<ul style="list-style-type: none"> - минимальная/максимальная площадь земельного участка – 500/30 000 кв. м; - минимальные отступы от границ смежных земельных участков – 3 м., от фронтальной границы участка – 5 м.; - максимальное количество надземных этажей зданий – 2 этаж; - максимальная высота объектов капитального строительства от уровня земли до верха перекрытия последнего этажа (или конька кровли) - не более 9 м; - максимальный процент застройки в границах земельного участка – 60% (процент застройки подземной части не регламентируется). - минимальный процент озеленения - 15% от площади земельного участка.
4.2	Объекты торговли (торговые центры, торгово-развлекательные центры (комплексы))	Размещение объектов капитального строительства, общей площадью свыше 5000 кв. м с целью размещения одной или нескольких организаций, осуществляющих продажу товаров, и (или) оказание услуг в соответствии с содержанием видов разрешенного использования с кодами 4.5 - 4.8.2; размещение гаражей и (или) стоянок	<ul style="list-style-type: none"> - минимальная/максимальная площадь земельного участка – 5 000/50 000 кв. м; - минимальные отступы от границ смежных земельных участков – 5 м., от фронтальной границы участка – 5 м.; - максимальное количество надземных этажей зданий – 5 этажей; - максимальный процент застройки в границах земельного участка – 60% (процент застройки подземной части не регламентируется).

		для автомобилей сотрудников и посетителей торгового центра	- минимальный процент озеленения - 15% от площади земельного участка.
4.9	Служебные гаражи	Размещение постоянных или временных гаражей, стоянок для хранения служебного автотранспорта, используемого в целях осуществления видов деятельности, предусмотренных видами разрешенного использования с кодами 3.0, 4.0, а также для стоянки и хранения транспортных средств общего пользования, в том числе в депо	-минимальная/максимальная площадь земельных участков – 150/7500 кв.м. - минимальные отступы от границ участка - 10 м , от фронтальной границы земельного участка - 15 м ; -максимальное количество этажей – не более 3 этажей ; - максимальная высота объектов капитального строительства от уровня земли до верха перекрытия последнего этажа (или конька кровли) - не более 15 м ; - максимальный процент застройки в границах земельного участка – 80% .
4.9.1	Объекты дорожного сервиса	Размещение зданий и сооружений дорожного сервиса. Содержание данного вида разрешенного использования включает в себя содержание видов разрешенного использования с кодами 4.9.1.1 - 4.9.1.4	- минимальная/максимальная площадь земельных участков – 500/10 000 кв.м. - минимальные отступы от границ участка - 5 м , от фронтальной границы земельного участка - 5 м ; - максимальный процент застройки в границах земельного участка – 60% . -максимальное количество этажей – 5 этажей ; - максимальная высота объектов капитального строительства от уровня земли до верха перекрытия последнего этажа (или конька кровли) - не более 18 м ; Расстояние от СТО, автомойки, АЗС до жилых, общественных зданий, общеобразовательных школ и дошкольных образовательных учреждений, лечебных учреждений со стационаром - 50 м . с учетом выполнения требований СанПиН 2.2.1/1200-03. Минимальный процент озеленения - 15% от площади земельного участка.
8.3	Обеспечение внутреннего правопорядка	Размещение объектов капитального строительства, необходимых для подготовки и поддержания в готовности органов внутренних дел, Росгвардии и спасательных служб, в которых существует военизированная служба; размещение объектов гражданской	- минимальная/максимальная площадь земельного участка – 500 /20 000 кв. м; -минимальные отступы от границ смежных земельных участков – 3 м. , от фронтальной границы участка – 5 м. ; -максимальное количество этажей зданий – 4 этажа ; - максимальная высота объектов капитального строительства от уровня земли до верха перекрытия

		обороны, за исключением объектов гражданской обороны, являющихся частями производственных зданий	<p>последнего этажа (или конька кровли) - не более 18 м;</p> <p>- максимальный процент застройки в границах земельного участка – 60% (процент застройки подземной части не регламентируется).</p> <p>- минимальный процент озеленения - 10% от площади земельного участка.</p> <p>Расстояние от зданий (границ участков) организаций обслуживания до пожарных депо 10 м. (15 м. - для депо I типа).</p>
--	--	--	--

3. ВСПОМОГАТЕЛЬНЫЕ ВИДЫ РАЗРЕШЕННОГО ИСПОЛЬЗОВАНИЯ ОБЪЕКТОВ КАПИТАЛЬНОГО СТРОИТЕЛЬСТВА

Вспомогательные виды разрешенного использования, допустимы только в качестве дополнительных по отношению к основным и условно разрешенным видам использования и осуществляемые совместно с ними.

ВИДЫ РАЗРЕШЕННОГО ИСПОЛЬЗОВАНИЯ	ПРЕДЕЛЬНЫЕ ПАРАМЕТРЫ РАЗРЕШЕННОГО СТРОИТЕЛЬСТВА
Историко-культурная деятельность	Сохранение и изучение объектов культурного наследия народов Российской Федерации (памятников истории и культуры), в том числе: объектов археологического наследия, достопримечательных мест, мест бытования исторических промыслов, производств и ремесел, исторических поселений, недействующих военных и гражданских захоронений, объектов культурного наследия, хозяйственная деятельность, являющаяся историческим промыслом или ремеслом, а также хозяйственная деятельность, обеспечивающая познавательный туризм
<p>Объекты хозяйственного назначения:</p> <ul style="list-style-type: none"> - хозяйственные постройки, летние кухни, беседки, кладовые, подвалы; - сады, огороды, палисадники; - теплицы, оранжереи индивидуального пользования; - бассейны, бани и сауны индивидуального использования; - индивидуальные надворные туалеты гидронепроницаемые выгребов, септики; - индивидуальные резервуары для хранения воды, скважины для забора воды, индивидуальные колодцы. <p>Благоустройство и озеленение.</p>	<p>Минимальная/максимальная площадь земельных участков – принимать в соответствии с основным видом разрешенного использования земельного участка.</p> <p>Максимальное количество надземных этажей – не более 1 этажа,</p> <ul style="list-style-type: none"> -минимальная высота этажа 2.4 м, -максимальная высота строения -6 м. <p>Расстояние от объектов вспомогательного назначения (индивидуальные гаражи, летние кухни, хозяйственные постройки, навесы и т.д.) до красных линий улиц и проездов не менее - 5 м.</p> <p>Расстояние от окон жилых комнат до стен соседнего дома и хозяйственных построек (сарая, гаража, бани), расположенных на соседних земельных участках, должно быть не менее - 6 м.</p> <p>Минимальный отступ от границ соседнего участка до объектов хозяйственного</p>

Навесы, террасы.

назначения - 1 м., до постройки для содержания скота и птицы - 4 м.

Расстояние:

от границ соседнего участка до стволов высокорослых деревьев - 4 м,

от границ соседнего участка до стволов среднерослых деревьев - 2 м,

от границ соседнего участка до кустарника - 1 м.

Общая площадь помещений - до 100 кв. м. для земельных участков жилой застройки, в соответствии с учетом установленного процента застройки земельного участка - для объектов общественно-деловой застройки.

Допускается блокировка хозяйственных построек на смежных приусадебных земельных участках по взаимному (удостоверенному) согласию домовладельцев при новом строительстве с учетом противопожарных требований.

Группы сараев должны содержать не более 30 блоков каждая. Площадь застройки сблокированных сараев не должна превышать 800 кв. м.

Размещение навесов должно осуществляться с учетом противопожарных требований и соблюдения нормативной продолжительности инсоляции придомовых территорий и жилых помещений. Устройство навесов не должно ущемлять законных интересов соседних домовладельцев, в части водоотведения атмосферных осадков с кровли навесов, при устройстве навесов минимальный отступ от границы смежного земельного участка – 1м.

Хозяйственные постройки должны быть обеспечены системами водоотведения с кровли, с целью предотвращения подтопления соседних земельных участков и строений.

Допускается не выполнять организованный сток воды с кровли при условии, когда смежные земельные участки находятся на одном уровне и между строениями, расположенными на соседних земельных участках расстояние не менее 4 м.

Вспомогательные строения, за исключением гаражей, размещать со стороны улиц не допускается.

Постройки для содержания скота и птицы допускается пристраивать к усадебным одно-, двухквартирным домам при изоляции их от жилых комнат не менее чем тремя подсобными помещениями; при этом помещения для скота и птицы должны иметь изолированный наружный вход, расположенный не ближе 7 м от входа в дом.

Отмостка должна располагаться в пределах отведенного (предоставленного) земельного участка. Отмостка зданий должна быть не менее 0,8 м. Уклон отмостки рекомендуется принимать не менее 10% в сторону от здания.

Остальные предельные параметры застройки (отступы от границ земельного участка, максимальный процент застройки) принимать в соответствии с основным видом разрешенного использования земельного участка.

	<p>Септики (выгребные ямы и надворные туалеты):</p> <ul style="list-style-type: none"> - минимальный отступ от границы соседнего земельного участка – не менее 2 м (при условии, что расстояние от фундаментов построек на соседнем земельном участке не менее 5 м.); - водонепроницаемые – на расстоянии не менее 5 м от фундамента построек, - фильтрующие – на расстоянии не менее 8 м от фундамента построек; - расстояние до окон жилых помещений (комнат, кухонь и веранд) – 12 м.
<p>Отдельно стоящие, встроенные или пристроенные в жилые дома гаражи на одно-два машиноместа на индивидуальный участок.</p>	<p>Минимальная/максимальная площадь земельных участков – принимать в соответствии с основным видом разрешенного использования земельного участка.</p> <p>Максимальное количество надземных этажей – не более 1 этажа .</p> <p>Максимальная высота – до 7 м., высота этажа – до 3м.</p> <p>Допускается размещать по красной линии без устройства распашных ворот.</p> <p>Допускается делать встроенными в первые этажи жилого дома.</p> <p>Отступ от границ смежного земельного участка -1 м.</p> <p>Отступ от границ смежного земельного участка до открытой стоянки – 1 м.</p> <p>На территории малоэтажной застройки на участках запрещается строительство гаражей для грузового транспорта и транспорта для перевозки людей, находящегося в личной собственности, кроме автотранспорта с максимальной разрешенной массой не более 3,5 тонн.</p>
<p>Надворные туалеты, гидронепроницаемые выгребы, септики.</p>	<p>Минимальная/максимальная площадь земельных участков – принимать в соответствии с основным видом разрешенного использования земельного участка.</p> <p>Максимальный процент застройки назначать в соответствии с основным видом разрешенного использования земельного участка.</p> <p>Надворные туалеты:</p> <ul style="list-style-type: none"> - расстояние от красной линии не менее - 10 м; - расстояние от границы смежного земельного участка не менее - 1 м; - до стен соседнего дома при отсутствии централизованной канализации - не менее 12 м, до источника водоснабжения (колодца) - не менее 25 м. <p>Минимальное расстояние от границ участка до строений, а также между строениями:</p> <ul style="list-style-type: none"> - от септиков до фундаментов зданий, строений, сооружений – не менее 5м., от фильтрующих колодцев – не менее 8 м.; - от септиков и фильтрующих колодцев до границы соседнего земельного участка и красной линии - не менее 4 м. и 7 м. соответственно.
<p>Автостоянки для парковки автомобилей посетителей.</p>	<p>Минимальная/максимальная площадь земельных участков – принимать в соответствии с основным видом разрешенного использования земельного участка.</p> <p>Размеры земельных участков автостоянок на одно место должны быть:</p>

	<p>для легковых автомобилей - 25 кв. м; для автобусов - 40 кв. м; для велосипедов - 0,9 кв. м.</p> <p>На открытых автостоянках около объектов социальной инфраструктуры, объектов общественно-деловой застройки на расстоянии не далее 50 м от входа, а при жилых зданиях - не далее 100 м, следует выделять до 10 процентов мест (но не менее одного места) для специального автотранспорта инвалидов с учетом ширины зоны для парковки не менее 3,5 м.</p> <p>Остальные предельные параметры застройки (отступы от границ земельного участка, максимальный процент застройки, отступ от красной линии максимальное количество этажей) принимать в соответствии с основным видом разрешенного использования земельного участка. Для линейных объектов регламенты не устанавливаются. Автостоянки для парковки автомобилей посетителей следует предусматривать в границах отведенного земельного участка в количестве, установленном местными нормативами градостроительного проектирования. В исключительных случаях допускается размещать автостоянки для парковки автомобилей за пределами границ участка при получении согласования соответствующих органов и организаций.</p>
<p>Детские игровые площадки, площадки отдыха, занятия физкультурой и спортом, хозяйственные площадки.</p>	<p>Минимальная/максимальная площадь земельных участков – принимать в соответствии с основным видом разрешенного использования земельного участка</p> <p>Минимально допустимое расстояние от окон жилых и общественных зданий до площадок:</p> <ul style="list-style-type: none"> - для игр детей дошкольного и младшего школьного возраста - не менее 12 м; - для отдыха взрослого населения - не менее 10 м; - для хозяйственных целей - не менее 20 м; <p>Расчет площади нормируемых элементов дворовой территории осуществляется в соответствии с рекомендуемыми нормами:</p> <ul style="list-style-type: none"> - для игр детей дошкольного и младшего школьного возраста- 0.7 кв.м./чел., - для отдыха взрослого населения- 0.1 кв.м./чел., - для занятий физкультурой и спортом -2.0 кв.м./чел., - для хозяйственных целей и выгула собак -0.3 кв.м./чел., - для стоянки автомобилей-0.8 кв.м./чел.,
<p>Площадки для сбора твердых бытовых отходов.</p>	<p>Минимальная/максимальная площадь земельных участков – 100/50000 кв.м. (принимать в соответствии с основным видом разрешенного использования земельного участка).</p> <p>Расстояние от площадок с контейнерами до окон жилых домов, границ участков детских, лечебных учреждений, мест отдыха должны быть не менее 20 м, и не более 100 м.</p> <p>Общее количество контейнеров не более 5 шт.</p>

	<p>Высота ограждения площадок - не более 2 м.</p> <p>Остальные предельные параметры застройки (отступы от границ земельного участка, максимальный процент застройки, отступ от красной линии) принимать в соответствии с основным видом разрешенного использования земельного участка.</p>
<p>Объекты инженерно-технического обеспечения и линейные объекты вспомогательного инженерного назначения (газопроводы, линии электроснабжения, водопроводы, линии связи), индивидуальные резервуары для хранения воды, скважины для забора воды, индивидуальные колодцы, бассейны.</p>	<p>Минимальная/максимальная площадь земельных участков – принимать в соответствии с основным видом разрешенного использования земельного участка.</p> <p>Расстояния от сараев для скота и птицы до шахтных колодцев должно быть не менее 20 м.</p> <p>Расстояние от фундаментов зданий и сооружений :</p> <ul style="list-style-type: none"> - водопровод и напорная канализация -5 м, - самотечная канализация (бытовая и дождевая)-3м. <p>Остальные предельные параметры застройки (отступы от границ земельного участка, максимальный процент застройки, отступ от красной линии максимальное количество этажей) принимать в соответствии с основным видом разрешенного использования земельного участка. Для линейных объектов регламенты не устанавливаются.</p>
<p>Земельные участки (территории) общего пользования</p>	<p>Земельные участки общего пользования.</p> <p>Содержание данного вида разрешенного использования включает в себя содержание видов разрешенного использования с кодами 12.0.1 - 12.0.2</p> <p>Регламенты не установлены в соответствии с ч. 4, ст. 36 Градостроительного кодекса Российской Федерации.</p>
<p>Улично-дорожная сеть</p>	<p>Размещение объектов улично-дорожной сети: автомобильных дорог, трамвайных путей и пешеходных тротуаров в границах населенных пунктов, пешеходных переходов, бульваров, площадей, проездов, велодорожек и объектов велотранспортной и инженерной инфраструктуры;</p> <p>размещение придорожных стоянок (парковок) транспортных средств в границах городских улиц и дорог, за исключением предусмотренных видами разрешенного использования с <u>кодами 2.7.1, 4.9, 7.2.3</u>, а также некапитальных сооружений, предназначенных для охраны транспортных средств.</p> <p>Регламенты не установлены в соответствии с ч. 4, ст. 36 Градостроительного кодекса Российской Федерации.</p>
<p>Благоустройство территории</p>	<p>Размещение декоративных, технических, планировочных, конструктивных устройств, элементов озеленения, различных видов оборудования и оформления, малых архитектурных форм, некапитальных нестационарных строений и сооружений, информационных щитов и указателей, применяемых как составные части благоустройства территории, общественных туалетов.</p> <p>Регламенты не установлены в соответствии с ч. 4, ст. 36 Градостроительного кодекса Российской Федерации.</p>

ОД-2. Зона объектов образования и просвещения.

Зона ОД-2 выделена для обеспечения правовых условий формирования объектов образования и научных комплексов, требующих значительные территориальные ресурсы для своего нормального функционирования.

При хозяйственном освоении территорий (в том числе подготовке градостроительного плана земельного участка, проектировании, строительстве/реконструкции, вводе в эксплуатацию) в обязательном порядке должны учитываться требования нормативов градостроительного проектирования всех уровней.

1. ОСНОВНЫЕ ВИДЫ И ПАРАМЕТРЫ РАЗРЕШЕННОГО ИСПОЛЬЗОВАНИЯ ЗЕМЕЛЬНЫХ УЧАСТКОВ И ОБЪЕКТОВ КАПИТАЛЬНОГО СТРОИТЕЛЬСТВА

Код вида разрешенного использования	ВИДЫ РАЗРЕШЕННОГО ИСПОЛЬЗОВАНИЯ ЗЕМЕЛЬНЫХ УЧАСТКОВ	ВИДЫ РАЗРЕШЕННОГО ИСПОЛЬЗОВАНИЯ ОБЪЕКТОВ КАПИТАЛЬНОГО СТРОИТЕЛЬСТВА	ПРЕДЕЛЬНЫЕ РАЗМЕРЫ ЗЕМЕЛЬНЫХ УЧАСТКОВ И ПРЕДЕЛЬНЫЕ ПАРАМЕТРЫ РАЗРЕШЕННОГО СТРОИТЕЛЬСТВА
3.1	Коммунальное обслуживание	Размещение зданий и сооружений в целях обеспечения физических и юридических лиц коммунальными услугами. Содержание данного вида разрешенного использования включает в себя содержание видов разрешенного использования с кодами 3.1.1-3.1.2	<ul style="list-style-type: none"> - минимальная/максимальная площадь земельных участков – 8/10 000 кв.м.; - максимальное количество этажей – не более 3 этажей; - максимальная высота объектов капитального строительства от уровня земли до верха перекрытия последнего этажа (или конька кровли) - не более 12 м; -минимальные отступы от границ смежных земельных участков – 5 м., от фронтальной границы участка – 5 м. (за исключением линейных объектов); - максимальный процент застройки в границах земельного участка – 50%, за исключением линейных объектов; Минимальный процент озеленения 10% от площади земельного участка, за исключением линейных объектов. <p>Не распространяются на линейные объекты</p>

3.4	Здравоохранение	Размещение объектов капитального строительства, предназначенных для оказания гражданам медицинской помощи. Содержание данного вида разрешенного использования включает в себя содержание видов разрешенного использования с кодами 3.4.1 - 3.4.2	<ul style="list-style-type: none"> - минимальная/максимальная площадь земельных участков – 300/10 000 кв.м.; - максимальное количество этажей – не более 3 этажей; - максимальная высота объектов капитального строительства от уровня земли до верха перекрытия последнего этажа (или конька кровли) - не более 15 м; -минимальные отступы от границ смежных земельных участков – 5 м., от фронтальной границы участка – 5 м. (за исключением линейных объектов); - максимальный процент застройки в границах земельного участка – 50%, за исключением линейных объектов; Минимальный процент озеленения 10% от площади земельного участка, за исключением линейных объектов;
3.5	Образование и просвещение	Размещение объектов капитального строительства, предназначенных для воспитания, образования и просвещения. Содержание данного вида разрешенного использования включает в себя содержание видов разрешенного использования с кодами 3.5.1 - 3.5.2	<ul style="list-style-type: none"> -минимальная/максимальная площадь земельного участка – 300/50 000 кв.м.; -минимальные отступы от границ участка - 10 м, от красной линии - 10 м, с учетом соблюдения требований технических регламентов, размещение зданий по красной линии допускается в условиях реконструкции сложившейся застройки при соответствующем обосновании и согласовании с уполномоченными органами местного самоуправления. -максимальное количество этажей зданий – 4 этажа; - максимальная высота объектов капитального строительства от уровня земли до верха перекрытия последнего этажа (или конька кровли) - не более 18 м; - максимальный процент застройки в границах земельного участка – 60% (процент застройки подземной части не регламентируется). -минимальный процент озеленения - 15% от площади земельного участка.

3.5.1	Дошкольное, начальное и среднее общее образование	Размещение объектов капитального строительства, предназначенных для просвещения, дошкольного, начального и среднего общего образования (детские ясли, детские сады, школы, лицеи, гимназии, художественные, музыкальные школы, образовательные кружки и иные организации, осуществляющие деятельность по воспитанию, образованию и просвещению, в том числе зданий, спортивных сооружений, предназначенных для занятия обучающихся физической культурой и спортом)	<p>-минимальная/максимальная площадь земельного участка– 300/50 000 кв. м;</p> <p>-минимальные отступы от границ участка - 10 м, от красной линии - 10 м, с учетом соблюдения требований технических регламентов, размещение зданий по красной линии допускается в условиях реконструкции сложившейся застройки при соответствующем обосновании и согласовании с уполномоченными органами местного самоуправления.</p> <p>-максимальное количество этажей зданий – 4 этажа;</p> <p>- максимальная высота объектов капитального строительства от уровня земли до верха перекрытия последнего этажа (или конька кровли) - не более 18 м;</p> <p>- максимальный процент застройки в границах земельного участка – 60% (процент застройки подземной части не регламентируется).</p> <p>-минимальный процент озеленения - 15% от площади земельного участка.</p>
3.5.2	Среднее и высшее профессиональное образование	Размещение объектов капитального строительства, предназначенных для профессионального образования и просвещения (профессиональные технические училища, колледжи, художественные, музыкальные училища, общества знаний, институты, университеты, организации по переподготовке и повышению квалификации специалистов и иные организации, осуществляющие деятельность по образованию и просвещению, в том числе зданий, спортивных сооружений, предназначенных для занятия обучающихся физической культурой и спортом)	<p>-минимальная/максимальная площадь земельного участка– 300/50 000 кв. м;</p> <p>-минимальные отступы от границ участка - 10 м, от красной линии - 10 м, с учетом соблюдения требований технических регламентов, размещение зданий по красной линии допускается в условиях реконструкции сложившейся застройки при соответствующем обосновании и согласовании с уполномоченными органами местного самоуправления.</p> <p>-максимальное количество этажей зданий – 4 этажа;</p> <p>- максимальная высота объектов капитального строительства от уровня земли до верха перекрытия последнего этажа (или конька кровли) - не более 18 м;</p> <p>- максимальный процент застройки в границах земельного участка – 60% (процент застройки подземной части не регламентируется).</p> <p>-минимальный процент озеленения - 15% от площади земельного участка.</p>

3.7	Религиозное использование	Размещение зданий и сооружений религиозного использования. Содержание данного вида разрешенного использования включает в себя содержание видов разрешенного использования с кодами 3.7.1-3.7.2	<ul style="list-style-type: none"> - минимальная/максимальная площадь земельных участков – 300/50 000 кв.м; - максимальное количество этажей – не подлежат установлению; - максимальная высота зданий, строений, сооружений от уровня земли до верха перекрытия последнего этажа (или конька кровли) - не подлежат установлению; -минимальные отступы от границ смежных земельных участков – 4 м., от фронтальной границы участка – 4 м. (за исключением линейных объектов); - максимальный процент застройки в границах земельного участка – не подлежат установлению; Минимальный процент озеленения не подлежат установлению;
5.1	Спорт	Размещение зданий и сооружений для занятия спортом. Содержание данного вида разрешенного использования включает в себя содержание видов разрешенного использования с кодами 5.1.1 - 5.1.7	<ul style="list-style-type: none"> - минимальная/максимальная площадь земельного участка– 500/50 000 кв. м; - минимальные отступы от границ смежных земельных участков – 5 м, от фронтальной границы участка – 5 м; - максимальное количество этажей зданий – 3 этажа; - максимальная высота объектов капитального строительства от уровня земли до верха перекрытия последнего этажа (или конька кровли) - не более 25 м; - максимальный процент застройки в границах земельного участка – 60%. - минимальный процент озеленения - 15 % от площади земельного участка.

2. УСЛОВНО РАЗРЕШЕННЫЕ ВИДЫ И ПАРАМЕТРЫ ИСПОЛЬЗОВАНИЯ ЗЕМЕЛЬНЫХ УЧАСТКОВ И ОБЪЕКТОВ КАПИТАЛЬНОГО СТРОИТЕЛЬСТВА

Код вида разрешенного использования	ВИДЫ РАЗРЕШЕННОГО ИСПОЛЬЗОВАНИЯ ЗЕМЕЛЬНЫХ УЧАСТКОВ	ВИДЫ РАЗРЕШЕННОГО ИСПОЛЬЗОВАНИЯ ОБЪЕКТОВ КАПИТАЛЬНОГО СТРОИТЕЛЬСТВА	ПРЕДЕЛЬНЫЕ РАЗМЕРЫ ЗЕМЕЛЬНЫХ УЧАСТКОВ И ПРЕДЕЛЬНЫЕ ПАРАМЕТРЫ РАЗРЕШЕННОГО СТРОИТЕЛЬСТВА
3.6	Культурное развитие	Размещение зданий и сооружений,	- минимальная/максимальная площадь земельного

		<p>предназначенных для размещения объектов культуры. Содержание данного вида разрешенного использования включает в себя содержание видов разрешенного использования с кодами 3.6.1-3.6.3</p>	<p>участка – 500/10 000 кв.м; -минимальные отступы от границ смежных земельных участков – 5 м, от фронтальной границы участка – 5 м; - максимальное количество надземных этажей зданий – 5 этажей; - максимальная высота объектов капитального строительства от уровня земли до верха перекрытия последнего этажа (или конька кровли) - не более 18 м; - максимальный процент застройки в границах земельного участка – 60%. - минимальный процент озеленения - 15% от площади земельного участка.</p>
--	--	--	--

3. ВСПОМОГАТЕЛЬНЫЕ ВИДЫ И ПАРАМЕТРЫ РАЗРЕШЕННОГО ИСПОЛЬЗОВАНИЯ ОБЪЕКТОВ КАПИТАЛЬНОГО СТРОИТЕЛЬСТВА

Вспомогательные виды разрешенного использования, допустимы только в качестве дополнительных по отношению к основным и условно разрешенным видам использования и осуществляемые совместно с ними.

ВИДЫ РАЗРЕШЕННОГО ИСПОЛЬЗОВАНИЯ	ПРЕДЕЛЬНЫЕ ПАРАМЕТРЫ РАЗРЕШЕННОГО СТРОИТЕЛЬСТВА
Историко-культурная деятельность	<p>Сохранение и изучение объектов культурного наследия народов Российской Федерации (памятников истории и культуры), в том числе: объектов археологического наследия, достопримечательных мест, мест бытования исторических промыслов, производств и ремесел, исторических поселений, недействующих военных и гражданских захоронений, объектов культурного наследия, хозяйственная деятельность, являющаяся историческим промыслом или ремеслом, а также хозяйственная деятельность, обеспечивающая познавательный туризм</p>
Автостоянки для парковки автомобилей посетителей.	<p>Минимальная/максимальная площадь земельных участков – принимать в соответствии с основным видом разрешенного использования земельного участка.</p> <p>Размеры земельных участков автостоянок на одно место должны быть:</p> <p>для легковых автомобилей - 25 кв. м; для автобусов - 40 кв. м; для велосипедов - 0,9 кв. м.</p> <p>На открытых автостоянках около объектов социальной инфраструктуры на расстоянии не далее 50 м от входа, а при жилых зданиях - не далее 100 м, следует выделять до 10 процентов мест (но не менее одного места) для специального автотранспорта инвалидов с учетом ширины зоны для парковки не менее 3,5 м.</p>

	<p>Автостоянки для парковки автомобилей посетителей следует предусматривать в границах отведенного земельного участка в количестве, установленном местными нормативами градостроительного проектирования. В исключительных случаях допускается размещать автостоянки для парковки автомобилей за пределами границ участка при получении согласования соответствующих органов и организаций.</p> <p>Остальные предельные параметры застройки (отступы от границ земельного участка, максимальный процент застройки, отступ от красной линии максимальное количество этажей) принимать в соответствии с основным видом разрешенного использования земельного участка. Для линейных объектов регламенты не устанавливаются.</p>
<p>Площадки для сбора твердых бытовых отходов.</p>	<p>Минимальная/максимальная площадь земельных участков – 4/50000 кв.м. (принимать в соответствии с основным видом разрешенного использования земельного участка).</p> <p>Расстояние от площадок с контейнерами до окон жилых домов, границ участков детских, лечебных учреждений, мест отдыха должны быть не менее 20 м, и не более 100 м.</p> <p>Общее количество контейнеров не более 5 шт.</p> <p>Высота - не более 2 м.</p> <p>Остальные предельные параметры застройки (отступы от границ земельного участка, максимальный процент застройки, отступ от красной линии) принимать в соответствии с основным видом разрешенного использования земельного участка.</p>
<p>Объекты инженерно-технического обеспечения и линейные объекты вспомогательного инженерного назначения (газопроводы, линии электроснабжения, водопроводы, линии связи), индивидуальные резервуары для хранения воды, скважины для забора воды, индивидуальные колодцы, бассейны.</p>	<p>Минимальная/максимальная площадь земельных участков – принимать в соответствии с основным видом разрешенного использования земельного участка.</p> <p>Расстояние от фундаментов зданий и сооружений :</p> <ul style="list-style-type: none"> - водопровод и напорная канализация -5 м, - самотечная канализация (бытовая и дождевая)-3м. <p>Остальные предельные параметры застройки (отступы от границ земельного участка, максимальный процент застройки, отступ от красной линии максимальное количество этажей) принимать в соответствии с основным видом разрешенного использования земельного участка. Для линейных объектов регламенты не устанавливаются.</p>
<p>Земельные участки (территории) общего пользования</p>	<p>Земельные участки общего пользования.</p> <p>Содержание данного вида разрешенного использования включает в себя содержание видов разрешенного использования с кодами 12.0.1 - 12.0.2</p> <p>Регламенты не установлены в соответствии с ч. 4, ст. 36 Градостроительного кодекса Российской Федерации.</p>

Примечание:

Размеры земельного участка для отдельно стоящего объекта дошкольного образования:

- при вместимости до 100 мест – 40 кв.м. на 1 чел.;
- при вместимости свыше 100 мест – 35 кв.м. на 1 чел.

Размеры земельного участка для встроенного объекта дошкольного образования:

- при вместимости более 100 мест – 29 кв.м. на 1 чел.;

Предельная высота ограждения – 2 м.;

Расстояние между зданиями определяются по нормам инсоляции и освещенности.

Для объекта общеобразовательного назначения размеры земельного участка при вместимости:

- до 400 мест – 50 кв.м. на 1 чел.;
- от 401 до 500 мест – 60 кв.м. на 1 чел.;

Расстояние между зданиями определяется по нормам инсоляции и освещенности.

Наземные стоянки и парковки для обеспечения планируемых к строительству или реконструкции объектов капитального строительства не допускается размещать вдоль улиц, ограничивающих жилые комплексы, кварталы, микрорайоны, за счет сужения проезжей части этих улиц, пешеходных проходов, тротуаров.

Отмостка должна располагаться в пределах отведенного (предоставленного) земельного участка.

Площадь территорий, предназначенных для хранения транспортных средств как вспомогательных видов использования - не менее 10% от площади земельного участка. Нормы расчета стоянок автомобилей для конкретного разрешенного вида использования объекта предусматривать в соответствии с СП 42.13330.2011 "Градостроительство. Планировка и застройка городских и сельских поселений".

Все строения должны быть обеспечены системами водоотведения с кровли с целью предотвращения подтопления соседних земельных участков и строений.

На территориях, подверженных затоплению строительство капитальных зданий, строений, сооружений без проведения специальных защитных мероприятий по предотвращению негативного воздействия вод запрещаются.

Проектирование и строительство зданий, строений и сооружений вести в соответствии с установленными параметрами разрешенного строительства, реконструкции, а также требованиями законодательства о пожарной безопасности, и законодательства в области обеспечения санитарно-эпидемиологического благополучия населения, минимальными нормативными противопожарными и санитарно-эпидемиологическими разрывами между зданиями, строениями и сооружениями, в том числе и расположенными на соседних земельных участках, а также техническими регламентами, градостроительными и строительными нормами и Правилами.

Допускается отклонение от предельных параметров разрешенного строительства объектов капитального строительства и размеров земельных участков в установленном Градостроительным кодексом порядке при предоставлении соответствующего обоснования (предоставлении расчета, выполненного проектной организацией на основании требований технических регламентов, строительных норм и правил, других нормативных документов действующих на территории Российской Федерации).

Требования к ограждению земельных участков:

Ограждения детских садов и школ должны обеспечивать защиту территории от проникновения посторонних и несанкционированного въезда автомобилей, должны быть изготовлены и установлены таким образом, чтобы полностью исключалась вероятность получения травм об элементы

конструкции, должны быть устойчивы к различным механическим повреждениям.

Нормы расчета стоянок автомобилей предусмотреть в соответствии с Приложением «К» СП 42.13330.2011 «Градостроительство. Планировка и застройка городских и сельских поселений», региональными и местными нормативами градостроительного проектирования.

ОД-3. Зона объектов здравоохранения.

Зона ОД-3 выделена для обеспечения правовых условий формирования объектов здравоохранения, требующих значительные территориальные ресурсы для своего нормального функционирования.

При хозяйственном освоении территорий (в том числе подготовке градостроительного плана земельного участка, проектировании, строительстве/реконструкции, вводе в эксплуатацию) в обязательном порядке должны учитываться требования нормативов градостроительного проектирования всех уровней.

1. ОСНОВНЫЕ ВИДЫ И ПАРАМЕТРЫ РАЗРЕШЕННОГО ИСПОЛЬЗОВАНИЯ ЗЕМЕЛЬНЫХ УЧАСТКОВ И ОБЪЕКТОВ КАПИТАЛЬНОГО СТРОИТЕЛЬСТВА

Код вида разрешенного использования	ВИДЫ РАЗРЕШЕННОГО ИСПОЛЬЗОВАНИЯ ЗЕМЕЛЬНЫХ УЧАСТКОВ	ВИДЫ РАЗРЕШЕННОГО ИСПОЛЬЗОВАНИЯ ОБЪЕКТОВ КАПИТАЛЬНОГО СТРОИТЕЛЬСТВА	ПРЕДЕЛЬНЫЕ РАЗМЕРЫ ЗЕМЕЛЬНЫХ УЧАСТКОВ И ПРЕДЕЛЬНЫЕ ПАРАМЕТРЫ РАЗРЕШЕННОГО СТРОИТЕЛЬСТВА
3.1	Коммунальное обслуживание	Размещение зданий и сооружений в целях обеспечения физических и юридических лиц коммунальными услугами. Содержание данного вида разрешенного использования включает в себя содержание видов разрешенного использования с кодами 3.1.1-3.1.2	<ul style="list-style-type: none"> - минимальная/максимальная площадь земельных участков – 8/10 000 кв.м.; - максимальное количество этажей – не более 3 этажей; - максимальная высота объектов капитального строительства от уровня земли до верха перекрытия последнего этажа (или конька кровли) - не более 12 м; -минимальные отступы от границ смежных земельных участков – 5 м., от фронтальной границы участка – 5 м. (за исключением линейных объектов); - максимальный процент застройки в границах земельного участка – 50%, за исключением линейных объектов; Минимальный процент озеленения 10% от площади земельного участка, за исключением линейных объектов.

			Не распространяются на линейные объекты
3.4	Здравоохранение	Размещение объектов капитального строительства, предназначенных для оказания гражданам медицинской помощи. Содержание данного вида разрешенного использования включает в себя содержание видов разрешенного использования с кодами 3.4.1 - 3.4.2	<ul style="list-style-type: none"> - минимальная/максимальная площадь земельных участков – 300/5 000 кв.м.; - максимальное количество этажей – не более 3 этажей; - максимальная высота объектов капитального строительства от уровня земли до верха перекрытия последнего этажа (или конька кровли) - не более 15 м; -минимальные отступы от границ смежных земельных участков – 5 м., от фронтальной границы участка – 5 м. (за исключением линейных объектов); - максимальный процент застройки в границах земельного участка – 50%, за исключением линейных объектов; Минимальный процент озеленения 10% от площади земельного участка, за исключением линейных объектов;
3.4.1	Амбулаторно-поликлиническое обслуживание	Размещение объектов капитального строительства, предназначенных для оказания гражданам амбулаторно-поликлинической медицинской помощи (поликлиники, фельдшерские пункты, пункты здравоохранения, центры матери и ребенка, диагностические центры, молочные кухни, станции донорства крови, клинические лаборатории)	<ul style="list-style-type: none"> - минимальная/максимальная площадь земельного участка– 500/50 000 кв. м; - минимальные отступы от границ участка - 6 м, от фронтальной границы участка – 5 м.; - максимальное количество надземных этажей зданий – 3 этажа; - максимальная высота объектов капитального строительства от уровня земли до верха перекрытия последнего этажа (или конька кровли) - не более 18 м; - максимальный процент застройки в границах земельного участка – 60% (процент застройки подземной части не регламентируется). <p>Размещение зданий по красной линии допускается в условиях реконструкции сложившейся застройки при соответствующем обосновании и согласовании с уполномоченными органами местного самоуправления.</p> <ul style="list-style-type: none"> - минимальный процент озеленения - 15% от площади земельного участка.
3.4.2	Стационарное медицинское	Размещение объектов капитального	- минимальная/максимальная площадь земельного

	<p>обслуживание</p> <p>До момента разработки и утверждения документации по планировке территории запрещается установление, изменение, применение видов разрешенного использования земельных участков, описанных в данной зоне и определенных для них предельных размеров земельных участков и предельных параметров разрешенного строительства.</p>	<p>строительства, предназначенных для оказания гражданам медицинской помощи в стационарах (больницы, родильные дома, диспансеры, научно-медицинские учреждения и прочие объекты, обеспечивающие оказание услуги по лечению в стационаре); размещение станций скорой помощи; размещение площадок санитарной авиации</p>	<p>участка– 500/50 000 кв. м;</p> <ul style="list-style-type: none"> - минимальные отступы от границ участка - 6 м, от фронтальной границы участка – 5 м.; - максимальное количество надземных этажей зданий – 3 этажа; - максимальная высота объектов капитального строительства от уровня земли до верха перекрытия последнего этажа (или конька кровли) - не более 18 м; - максимальный процент застройки в границах земельного участка – 60% (процент застройки подземной части не регламентируется). <p>Размещение зданий по красной линии допускается в условиях реконструкции сложившейся застройки при соответствующем обосновании и согласовании с уполномоченными органами местного самоуправления.</p> <ul style="list-style-type: none"> - минимальный процент озеленения - 15% от площади земельного участка.
--	--	--	--

2. УСЛОВНО РАЗРЕШЕННЫЕ ВИДЫ И ПАРАМЕТРЫ ИСПОЛЬЗОВАНИЯ ЗЕМЕЛЬНЫХ УЧАСТКОВ И ОБЪЕКТОВ КАПИТАЛЬНОГО СТРОИТЕЛЬСТВА

Код вида разрешенного использования	ВИДЫ РАЗРЕШЕННОГО ИСПОЛЬЗОВАНИЯ ЗЕМЕЛЬНЫХ УЧАСТКОВ (номер по классификатору)	ВИДЫ РАЗРЕШЕННОГО ИСПОЛЬЗОВАНИЯ ОБЪЕКТОВ КАПИТАЛЬНОГО СТРОИТЕЛЬСТВА	ПРЕДЕЛЬНЫЕ РАЗМЕРЫ ЗЕМЕЛЬНЫХ УЧАСТКОВ И ПРЕДЕЛЬНЫЕ ПАРАМЕТРЫ РАЗРЕШЕННОГО СТРОИТЕЛЬСТВА
3.7	Религиозное использование	Размещение зданий и сооружений религиозного использования. Содержание данного вида разрешенного использования включает в себя содержание видов разрешенного использования с кодами 3.7.1-3.7.2	<ul style="list-style-type: none"> - минимальная/максимальная площадь земельного участка– 300/50 000 кв. м; -минимальные отступы от границ смежных земельных участков – 3 м, от фронтальной границы участка – 5 м.; - максимальная высота зданий, строений, сооружений от уровня земли - 50 м.; - максимальный процент застройки в границах земельного участка – 60% (процент застройки подземной части не регламентируется); - минимальный процент озеленения - 15% от площади

		земельного участка.
--	--	---------------------

3. ВСПОМОГАТЕЛЬНЫЕ ВИДЫ И ПАРАМЕТРЫ РАЗРЕШЕННОГО ИСПОЛЬЗОВАНИЯ ОБЪЕКТОВ КАПИТАЛЬНОГО СТРОИТЕЛЬСТВА

Вспомогательные виды разрешенного использования, допустимы только в качестве дополнительных по отношению к основным и условно разрешенным видам использования и осуществляемые совместно с ними.

ВИДЫ РАЗРЕШЕННОГО ИСПОЛЬЗОВАНИЯ	ПРЕДЕЛЬНЫЕ ПАРАМЕТРЫ РАЗРЕШЕННОГО СТРОИТЕЛЬСТВА
Историко-культурная деятельность	Сохранение и изучение объектов культурного наследия народов Российской Федерации (памятников истории и культуры), в том числе: объектов археологического наследия, достопримечательных мест, мест бытования исторических промыслов, производств и ремесел, исторических поселений, недействующих военных и гражданских захоронений, объектов культурного наследия, хозяйственная деятельность, являющаяся историческим промыслом или ремеслом, а также хозяйственная деятельность, обеспечивающая познавательный туризм
Автостоянки для парковки автомобилей посетителей.	<p>Минимальная/максимальная площадь земельных участков –принимать в соответствии с основным видом разрешенного использования земельного участка.</p> <p>Размеры земельных участков автостоянок на одно место должны быть:</p> <p>для легковых автомобилей - 25 кв. м;</p> <p>для автобусов - 40 кв. м;</p> <p>для велосипедов - 0,9 кв. м.</p> <p>На открытых автостоянках около объектов социальной инфраструктуры на расстоянии не далее 50 м от входа, следует выделять до 10 процентов мест (но не менее одного места) для специального автотранспорта инвалидов с учетом ширины зоны для парковки не менее 3,5 м, а около учреждений, специализирующихся на лечении спинальных больных и восстановлении опорно-двигательных функций, - не менее 20 процентов мест.</p> <p>Автостоянки для парковки автомобилей посетителей следует предусматривать в границах отведенного земельного участка в количестве, установленном местными нормативами градостроительного проектирования. В исключительных случаях допускается размещать автостоянки для парковки автомобилей за пределами границ участка при получении согласования соответствующих органов и организаций.</p> <p>Остальные предельные параметры застройки (отступы от границ земельного участка, максимальный процент застройки, отступ от красной линии максимальное количество этажей) принимать в соответствии с основным видом разрешенного использования земельного участка. Для линейных объектов регламенты не устанавливаются.</p>

<p>Площадки для сбора твердых бытовых отходов.</p>	<p>Минимальная/максимальная площадь земельных участков – 4/50000 кв.м. (принимать в соответствии с основным видом разрешенного использования земельного участка). Расстояние от площадок с контейнерами до окон жилых домов, границ участков детских, лечебных учреждений, мест отдыха должны быть не менее 20 м, и не более 100 м. Общее количество контейнеров не более 5 шт. Высота - не более 2 м. На территории лечебно-профилактических организаций хозяйственная площадка для установки контейнеров должна иметь размер не менее 40 кв. м и располагаться на расстоянии не ближе 25 м от лечебных корпусов и не менее 100 м от пищеблоков. Остальные предельные параметры застройки (отступы от границ земельного участка, максимальный процент застройки, отступ от красной линии) принимать в соответствии с основным видом разрешенного использования земельного участка.</p>
<p>Объекты инженерно-технического обеспечения и линейные объекты вспомогательного инженерного назначения (газопроводы, линии электроснабжения, водопроводы, линии связи), индивидуальные резервуары для хранения воды, скважины для забора воды, индивидуальные колодцы, бассейны.</p>	<p>Минимальная/максимальная площадь земельных участков –принимать в соответствии с основным видом разрешенного использования земельного участка. Остальные предельные параметры застройки (отступы от границ земельного участка, максимальный процент застройки, отступ от красной линии максимальное количество этажей) принимать в соответствии с основным видом разрешенного использования земельного участка. Расстояние от фундаментов зданий и сооружений : - водопровод и напорная канализация -5 м, - самотечная канализация (бытовая и дождевая)-3м. Для линейных объектов регламенты не устанавливаются.</p>

Примечание:

Расстояние между зданиями определяется по нормам инсоляции и освещенности.

Наземные стоянки и парковки для обеспечения планируемых к строительству или реконструкции объектов капитального строительства не допускается размещать вдоль улиц, ограничивающих жилые комплексы, кварталы, микрорайоны, за счет сужения проезжей части этих улиц, пешеходных проходов, тротуаров.

Отмостка должна располагаться в пределах отведенного (предоставленного) земельного участка.

Площадь территорий, предназначенных для хранения транспортных средств как вспомогательных видов использования - не менее 10% от площади земельного участка. Нормы расчета стоянок автомобилей для конкретного разрешенного вида использования объекта предусматривать в соответствии с СП 42.13330.2011 "Градостроительство. Планировка и застройка городских и сельских поселений".

Все строения должны быть обеспечены системами водоотведения с кровли с целью предотвращения подтопления соседних земельных участков и строений.

На территориях, подверженных затоплению строительство капитальных зданий, строений, сооружений без проведения специальных защитных

мероприятий по предотвращению негативного воздействия вод запрещаются.

Проектирование и строительство зданий, строений и сооружений вести в соответствии с установленными параметрами разрешенного строительства, реконструкции, а также требованиями законодательства о пожарной безопасности, и законодательства в области обеспечения санитарно-эпидемиологического благополучия населения, минимальными нормативными противопожарными и санитарно-эпидемиологическими разрывами между зданиями, строениями и сооружениями, в том числе и расположенными на соседних земельных участках, а также техническими регламентами, градостроительными и строительными нормами и Правилами.

Допускается отклонение от предельных параметров разрешенного строительства объектов капитального строительства и размеров земельных участков в установленном Градостроительным кодексом порядке при предоставлении соответствующего обоснования (предоставлении расчета, выполненного проектной организацией на основании требований технических регламентов, строительных норм и правил, других нормативных документов действующих на территории Российской Федерации).

Требования к ограждению земельных участков:

Ограждения объектов здравоохранения должны обеспечивать защиту территории от проникновения посторонних и несанкционированного въезда автомобилей, должны быть изготовлены и установлены таким образом, чтобы полностью исключалась вероятность получения травм об элементы конструкции, должны быть устойчивы к различным механическим повреждениям.

Нормы расчета стоянок автомобилей предусмотреть в соответствии с Приложением «К» СП 42.13330.2011 «Градостроительство. Планировка и застройка городских и сельских поселений», региональными и местными нормативами градостроительного проектирования.

ОД-4. Зона придорожного сервиса.

Зона ОД-4 выделена для создания правовых условий формирования разнообразных объектов, связанных прежде всего с удовлетворением периодических и эпизодических потребностей населения в обслуживании при соблюдении нижеприведенных видов разрешенного использования недвижимости.

При хозяйственном освоении территорий (в том числе подготовке градостроительного плана земельного участка, проектировании, строительстве/реконструкции, вводе в эксплуатацию) в обязательном порядке должны учитываться требования нормативов градостроительного проектирования всех уровней.

1. ОСНОВНЫЕ ВИДЫ И ПАРАМЕТРЫ РАЗРЕШЕННОГО ИСПОЛЬЗОВАНИЯ ЗЕМЕЛЬНЫХ УЧАСТКОВ И ОБЪЕКТОВ КАПИТАЛЬНОГО СТРОИТЕЛЬСТВА

Код вида разрешенного использования	ВИДЫ РАЗРЕШЕННОГО ИСПОЛЬЗОВАНИЯ ЗЕМЕЛЬНЫХ УЧАСТКОВ	ВИДЫ РАЗРЕШЕННОГО ИСПОЛЬЗОВАНИЯ ОБЪЕКТОВ КАПИТАЛЬНОГО СТРОИТЕЛЬСТВА	ПРЕДЕЛЬНЫЕ РАЗМЕРЫ ЗЕМЕЛЬНЫХ УЧАСТКОВ И ПРЕДЕЛЬНЫЕ ПАРАМЕТРЫ РАЗРЕШЕННОГО СТРОИТЕЛЬСТВА
--	---	--	--

2.7.1	Хранение автотранспорта	Размещение отдельно стоящих и пристроенных гаражей, в том числе подземных, предназначенных для хранения автотранспорта, в том числе с разделением на машино-места, за исключением гаражей, размещение которых предусмотрено содержанием видов разрешенного использования с кодами 2.7.2, 4.9	<ul style="list-style-type: none"> - минимальная/максимальная площадь земельных участков – 11/15 000 кв.м.; -максимальное количество этажей для гаражей – 1 этаж. -максимальная высота гаражей от уровня земли до верха конька кровли - 6 метров, высота помещения не менее 2.4 м. - максимальный процент застройки в границах земельного участка – 80%, в остальных случаях не подлежат установлению (процент застройки подземной части не регламентируется); -минимальные отступы от границы смежного земельного участка - 1 м для отдельно стоящих гаражей, в остальных случаях не подлежат установлению; <p>В условиях тесной, или сложившейся застройки допускается при соблюдении технических регламентов и действующих норм размещение гаража по красной линии, при этом запрещается устройство распашных ворот.</p>
3.1	Коммунальное обслуживание	Размещение зданий и сооружений в целях обеспечения физических и юридических лиц коммунальными услугами. Содержание данного вида разрешенного использования включает в себя содержание видов разрешенного использования с кодами 3.1.1-3.1.2	<ul style="list-style-type: none"> - минимальная/максимальная площадь земельных участков – 8/10 000 кв.м.; - максимальное количество этажей – не более 3 этажей; - максимальная высота объектов капитального строительства от уровня земли до верха перекрытия последнего этажа (или конька кровли) - не более 12 м; -минимальные отступы от границ смежных земельных участков – 5 м., от фронтальной границы участка – 5 м. (за исключением линейных объектов); - максимальный процент застройки в границах земельного участка – 50%, за исключением линейных объектов; <p>Минимальный процент озеленения 10% от площади земельного участка, за исключением линейных объектов. Не распространяются на линейные объекты</p>
4.1	Деловое управление	Размещение объектов капитального строительства с целью: размещения объектов управленческой деятельности, не связанной с государственным или муниципальным управлением и оказанием услуг, а также с целью	<ul style="list-style-type: none"> - минимальная/максимальная площадь земельного участка – 500/10 000 кв. м; - минимальные отступы от границ смежных земельных участков – 3 м., от фронтальной границы участка – 3 м.; - максимальное количество надземных этажей зданий – 3 этажа;

		обеспечения совершения сделок, не требующих передачи товара в момент их совершения между организациями, в том числе биржевая деятельность (за исключением банковской и страховой деятельности)	<ul style="list-style-type: none"> - максимальная высота объектов капитального строительства от уровня земли до верха перекрытия последнего этажа (или конька кровли) - не более 12 м; - максимальный процент застройки в границах земельного участка – 60% (процент застройки подземной части не регламентируется); - минимальный процент озеленения - 15% от площади земельного участка.
4.3	Рынки	Размещение объектов капитального строительства, сооружений, предназначенных для организации постоянной или временной торговли (ярмарка, рынок, базар), с учетом того, что каждое из торговых мест не располагает торговой площадью более 200 кв. м; размещение гаражей и (или) стоянок для автомобилей сотрудников и посетителей рынка	<ul style="list-style-type: none"> - минимальная/максимальная площадь земельного участка – 1500/50 000 кв.м; - максимальное количество этажей зданий – 3 этажа; - максимальная высота объектов капитального строительства от уровня земли до верха перекрытия последнего этажа (или конька кровли) - не более 12 м; - минимальные отступы от границ смежных земельных участков – 5 м, от фронтальной границы участка – 5 м, за исключением линейных объектов; - максимальный процент застройки в границах земельного участка – 60%; - минимальный процент озеленения - 10% от площади земельного участка.
4.4	Магазины	Размещение объектов капитального строительства, предназначенных для продажи товаров, торговая площадь которых составляет до 5000 кв. м	<ul style="list-style-type: none"> - минимальная/максимальная площадь земельного участка – 500/10 000 кв.м; - для существующих объектов капитального строительства коммерческого и коммунально-бытового назначения, в том числе со встроенно-пристроенными помещениями, зарегистрированных в органах федеральной службы государственной регистрации, кадастра и картографии в соответствии с действующим законодательством, минимальная площадь земельного участка – 30 кв. м; - площадь земельного участка, применительно к видам разрешенного использования «Магазины», по решению органа местного самоуправления, может быть установлена меньше минимальной площади, предусмотренной градостроительным регламентом (в том числе для существующих земельных участков), при условии

			<p>разработанной и утвержденной документации по планировке территории;</p> <ul style="list-style-type: none"> - минимальные отступы от границ смежных земельных участков – 3 м, от фронтальной границы участка – 5 м, от территории общего пользования – 5 м (применяются также при размещении некапитальных (нестационарных) объектов); - максимальное количество этажей зданий – 5 этажей; - максимальная высота объектов капитального строительства от уровня земли до верха перекрытия последнего этажа (или конька кровли) - не более 18 м; - максимальный процент застройки в границах земельного участка – 60%. - минимальный процент озеленения - 10% от площади земельного участка.
4.6	Общественное питание	Размещение объектов капитального строительства в целях устройства мест общественного питания (рестораны, кафе, столовые, закусочные, бары)	<ul style="list-style-type: none"> - минимальная/максимальная площадь земельного участка – 400/10 000 кв. м; - для существующих объектов капитального строительства коммерческого и коммунально-бытового назначения, в том числе со встроенно-пристроенными помещениями, зарегистрированных в органах федеральной службы государственной регистрации, кадастра и картографии в соответствии с действующим законодательством, минимальная площадь земельного участка – 30 кв. м; - площадь земельного участка, применительно к видам разрешенного использования «Общественное питание», по решению органа местного самоуправления, может быть установлена меньше минимальной площади, предусмотренной градостроительным регламентом (в том числе для существующих земельных участков), при условии разработанной и утвержденной документации по планировке территории; - минимальные отступы от границ смежных земельных участков – 3 м, от фронтальной границы участка – 5 м, от территории общего пользования – 5 м (применяются также при размещении некапитальных (нестационарных) объектов);

			<p>объектов);</p> <ul style="list-style-type: none"> - максимальное количество этажей зданий – 3 этажа; - максимальная высота объектов капитального строительства от уровня земли до верха перекрытия последнего этажа (или конька кровли) - не более 15 м; - максимальный процент застройки в границах земельного участка – 60 %. - минимальный процент озеленения - 10% от площади земельного участка.
4.7	Гостиничное обслуживание	Размещение гостиниц, а также иных зданий, используемых с целью извлечения предпринимательской выгоды из предоставления жилого помещения для временного проживания в них	<ul style="list-style-type: none"> - минимальная/максимальная площадь земельного участка – 500 /10 000 кв. м; - минимальные отступы от границ смежных земельных участков – 5 м., от фронтальной границы участка – 5 м.; - максимальное количество этажей зданий – 5 этажей - максимальная высота объектов капитального строительства от уровня земли до верха перекрытия последнего этажа (или конька кровли) - не более 20 м; - минимальная ширина земельных участков вдоль фронта улицы (проезда) – 12 м; - максимальный процент застройки в границах земельного участка – 60 %. - озеленение территории – не менее 15% от площади земельного участка.
4.9	Служебные гаражи	Размещение постоянных или временных гаражей, стоянок для хранения служебного автотранспорта, используемого в целях осуществления видов деятельности, предусмотренных видами разрешенного использования с кодами 3.0, 4.0, а также для стоянки и хранения транспортных средств общего пользования, в том числе в депо	<ul style="list-style-type: none"> - минимальная/максимальная площадь земельных участков – 150/7 500 кв.м. - минимальные отступы от границ участка - 10 м, от фронтальной границы земельного участка - 15 м; - максимальное количество этажей – не более 3 этажей; - максимальная высота объектов капитального строительства от уровня земли до верха перекрытия последнего этажа (или конька кровли) - не более 15 м; - максимальный процент застройки в границах земельного участка – 80%.

4.9.1	Объекты дорожного сервиса	Размещение зданий и сооружений дорожного сервиса. Содержание данного вида разрешенного использования включает в себя содержание видов разрешенного использования с <u>кодами 4.9.1.1 - 4.9.1.4</u>	<p>-минимальная/максимальная площадь земельных участков – 500/20 000 кв.м.</p> <p>- минимальные отступы от границ участка - 5 м, от фронтальной границы земельного участка -5 м;</p> <p>- максимальный процент застройки в границах земельного участка – 60%.</p> <p>-максимальное количество этажей – 2 этажа;</p> <p>- максимальная высота объектов капитального строительства от уровня земли до верха перекрытия последнего этажа (или конька кровли) - не более 12 м;</p> <p>Расстояние от СТО, автомойки, АЗС до жилых, общественных зданий, общеобразовательных школ и дошкольных образовательных учреждений, лечебных учреждений со стационаром - 50 м. с учетом выполнения требований СанПиН 2.2.1/1200-03.</p> <p>Минимальный процент озеленения - 15% от площади земельного участка.</p>
4.9.1.4	Ремонт автомобилей	Размещение мастерских, предназначенных для ремонта и обслуживания автомобилей, и прочих объектов дорожного сервиса, а также размещение магазинов сопутствующей торговли	<p>-минимальная/максимальная площадь земельных участков – 100/10 000 кв.м.</p> <p>- минимальные отступы от границ участка - 5 м, от фронтальной границы земельного участка -5 м;</p> <p>- максимальный процент застройки в границах земельного участка – 60% (процент застройки подземной части не регламентируется).</p> <p>-максимальное количество этажей – 5 этажа;</p> <p>- максимальная высота объектов капитального строительства от уровня земли до верха перекрытия последнего этажа (или конька кровли) - не более 21 м;</p> <p>Расстояние от СТО, автомойки, АЗС до жилых, общественных зданий, общеобразовательных школ и дошкольных образовательных учреждений, лечебных учреждений со стационаром - 50 м. с учетом выполнения требований СанПиН 2.2.1/1200-03.</p> <p>Минимальный процент озеленения - 15% от площади земельного участка.</p>

7.2	Автомобильный транспорт	Размещение зданий и сооружений автомобильного транспорта. Содержание данного вида разрешенного использования включает в себя содержание видов разрешенного использования с кодами 7.2.1 - 7.2.3	<i>Не подлежат установлению.</i>
7.2.2	Обслуживание перевозок пассажиров	Размещение зданий и сооружений, предназначенных для обслуживания пассажиров, за исключением объектов капитального строительства, размещение которых предусмотрено содержанием вида разрешенного использования с <u>кодом 7.6</u>	<p>-минимальная/максимальная площадь земельных участков – 50/50 000 кв.м.</p> <p>- минимальные отступы от границ участка – 3 м, от фронтальной линии застройки – 5 м, за исключением линейных объектов, за исключением смежных земельных участков, в границах которых имеется утверждённая документация по планировке территории;</p> <p>- максимальный процент застройки в границах земельного участка – 70% (процент застройки подземной части не регламентируется), за исключением линейных объектов.</p> <p>- максимальное количество этажей – не более 2 этажей.</p> <p>- максимальная высота объектов капитального строительства от уровня земли до верха перекрытия последнего этажа (или конька кровли) - не более 22 м.</p> <p>Минимальный процент озеленения – 15% от площади земельного участка.</p>
4.0	Предпринимательство	Размещение объектов капитального строительства в целях извлечения прибыли на основании торговой, банковской и иной предпринимательской деятельности. Содержание данного вида разрешенного использования включает в себя содержание видов разрешенного использования, предусмотренных <u>кодами 4.1-4.10</u>	<p>- минимальная/максимальная площадь земельного участка – 300/10 000 кв. м;</p> <p>- минимальные отступы от границ смежных земельных участков – 5 м., от фронтальной границы участка – 5 м.;</p> <p>- максимальное количество надземных этажей зданий – 3 этажа;</p> <p>- максимальная высота объектов капитального строительства от уровня земли до верха перекрытия последнего этажа (или конька кровли) - не более 15 м;</p> <p>- максимальный процент застройки в границах земельного участка – 60%.</p> <p>- минимальный процент озеленения - 15% от площади земельного участка.</p>

2. УСЛОВНО РАЗРЕШЕННЫЕ ВИДЫ И ПАРАМЕТРЫ ИСПОЛЬЗОВАНИЯ ЗЕМЕЛЬНЫХ УЧАСТКОВ И ОБЪЕКТОВ КАПИТАЛЬНОГО СТРОИТЕЛЬСТВА

Код вида разрешенного использования	ВИДЫ РАЗРЕШЕННОГО ИСПОЛЬЗОВАНИЯ ЗЕМЕЛЬНЫХ УЧАСТКОВ	ВИДЫ РАЗРЕШЕННОГО ИСПОЛЬЗОВАНИЯ ОБЪЕКТОВ КАПИТАЛЬНОГО СТРОИТЕЛЬСТВА	ПРЕДЕЛЬНЫЕ РАЗМЕРЫ ЗЕМЕЛЬНЫХ УЧАСТКОВ И ПРЕДЕЛЬНЫЕ ПАРАМЕТРЫ РАЗРЕШЕННОГО СТРОИТЕЛЬСТВА
4.2	Объекты торговли (торговые центры, торгово-развлекательные центры (комплексы))	Размещение объектов капитального строительства, общей площадью свыше 5000 кв. м с целью размещения одной или нескольких организаций, осуществляющих продажу товаров, и (или) оказание услуг в соответствии с содержанием видов разрешенного использования с кодами 4.5 - 4.8.2; размещение гаражей и (или) стоянок для автомобилей сотрудников и посетителей торгового центра	<ul style="list-style-type: none"> - минимальная/максимальная площадь земельного участка – 5 000/50 000 кв. м; - минимальные отступы от границ смежных земельных участков – 5 м., от фронтальной границы участка – 5 м.; - максимальное количество надземных этажей зданий – 5 этажей; - максимальный процент застройки в границах земельного участка – 60% (процент застройки подземной части не регламентируется). - минимальный процент озеленения - 15% от площади земельного участка.
6.9	Склады	Размещение сооружений, имеющих назначение по временному хранению, распределению и перевалке грузов (за исключением хранения стратегических запасов), не являющихся частями производственных комплексов, на которых был создан груз: промышленные базы, склады, погрузочные терминалы и доки, нефтехранилища и нефтеналивные станции, газовые хранилища и обслуживающие их газоконденсатные и газоперекачивающие станции, элеваторы и продовольственные	<ul style="list-style-type: none"> - минимальная/максимальная площадь земельного участка – 300/10 0000 кв. м; - минимальные отступы от границы земельного участка- 6 м; от красных линий улиц и проездов 6 м; - максимальный процент застройки в границах земельного участка – 70%. - максимальное количество надземных этажей – 2 этажа; - максимальная высота объектов капитального строительства от уровня земли до верха перекрытия последнего этажа (или конька кровли) - не более 15 м; - минимальный процент озеленения - 15% от общей площади земельного участка.

		склады, за исключением железнодорожных перевалочных складов	
8.3	Обеспечение внутреннего правопорядка	Размещение объектов капитального строительства, необходимых для подготовки и поддержания в готовности органов внутренних дел, Росгвардии и спасательных служб, в которых существует военизированная служба; размещение объектов гражданской обороны, за исключением объектов гражданской обороны, являющихся частями производственных зданий	<ul style="list-style-type: none"> - минимальная/максимальная площадь земельного участка – 500 /20 000 кв. м; -минимальные отступы от границ смежных земельных участков – 3 м., от фронтальной границы участка – 5 м.; -максимальное количество этажей зданий – 4 этажа; - максимальная высота объектов капитального строительства от уровня земли до верха перекрытия последнего этажа (или конька кровли) - не более 18 м; - максимальный процент застройки в границах земельного участка – 60% (процент застройки подземной части не регламентируется). - минимальный процент озеленения - 10% от площади земельного участка. <p>Расстояние от зданий (границ участков) организаций обслуживания до пожарных депо 10 м. (15 м. - для депо I типа).</p>

3. ВСПОМОГАТЕЛЬНЫЕ ВИДЫ И ПАРАМЕТРЫ РАЗРЕШЕННОГО ИСПОЛЬЗОВАНИЯ ОБЪЕКТОВ КАПИТАЛЬНОГО СТРОИТЕЛЬСТВА

Вспомогательные виды разрешенного использования, допустимы только в качестве дополнительных по отношению к основным и условно разрешенным видам использования и осуществляемые совместно с ними.

ВИДЫ РАЗРЕШЕННОГО ИСПОЛЬЗОВАНИЯ	ПРЕДЕЛЬНЫЕ ПАРАМЕТРЫ РАЗРЕШЕННОГО СТРОИТЕЛЬСТВА
Историко-культурная деятельность	Сохранение и изучение объектов культурного наследия народов Российской Федерации (памятников истории и культуры), в том числе: объектов археологического наследия, достопримечательных мест, мест бытования исторических промыслов, производств и ремесел, исторических поселений, недействующих военных и гражданских захоронений, объектов культурного наследия, хозяйственная деятельность, являющаяся историческим промыслом или ремеслом, а также хозяйственная деятельность, обеспечивающая познавательный туризм
Автостоянки для парковки автомобилей посетителей.	<p>Минимальная/максимальная площадь земельных участков –принимать в соответствии с основным видом разрешенного использования земельного участка.</p> <p>Размеры земельных участков автостоянок на одно место должны быть:</p> <ul style="list-style-type: none"> для легковых автомобилей - 25 кв. м; для автобусов - 40 кв. м;

	<p>для велосипедов - 0,9 кв. м.</p> <p>На открытых автостоянках около объектов социальной инфраструктуры, объектов общественно-делового назначения на расстоянии не далее 50 м от входа, следует выделять до 10 процентов мест (но не менее одного места) для специального автотранспорта инвалидов с учетом ширины зоны для парковки не менее 3,5 м.</p> <p>Автостоянки для парковки автомобилей посетителей следует предусматривать в границах отведенного земельного участка в количестве, установленном местными нормативами градостроительного проектирования. В исключительных случаях допускается размещать автостоянки для парковки автомобилей за пределами границ участка при получении согласования соответствующих органов и организаций.</p> <p>Остальные предельные параметры застройки (отступы от границ земельного участка, максимальный процент застройки, отступ от красной линии максимальное количество этажей) принимать в соответствии с основным видом разрешенного использования земельного участка. Для линейных объектов регламенты не устанавливаются.</p>
Площадки для сбора твердых бытовых отходов.	<p>Минимальная/максимальная площадь земельных участков – 100/50000 кв.м. (принимать в соответствии с основным видом разрешенного использования земельного участка).</p> <p>Расстояние от площадок с контейнерами до окон жилых домов, границ участков детских, лечебных учреждений, мест отдыха должны быть не менее 20 м, и не более 100 м.</p> <p>Общее количество контейнеров не более 5 шт.</p> <p>Высота - не более 2 м.</p> <p>Остальные предельные параметры застройки (отступы от границ земельного участка, максимальный процент застройки, отступ от красной линии) принимать в соответствии с основным видом разрешенного использования земельного участка.</p>
Объекты инженерно-технического обеспечения и линейные объекты вспомогательного инженерного назначения (газопроводы, линии электроснабжения, водопроводы, линии связи), индивидуальные резервуары для хранения воды, скважины для забора воды, индивидуальные колодцы, бассейны.	<p>Минимальная/максимальная площадь земельных участков – принимать в соответствии с основным видом разрешенного использования земельного участка.</p> <p>Расстояние от фундаментов зданий и сооружений :</p> <ul style="list-style-type: none"> - водопровод и напорная канализация -5 м, - самотечная канализация (бытовая и дождевая)-3м. <p>Остальные предельные параметры застройки (отступы от границ земельного участка, максимальный процент застройки, отступ от красной линии максимальное количество этажей) принимать в соответствии с основным видом разрешенного использования земельного участка. Для линейных объектов регламенты не устанавливаются.</p>
Земельные участки	Земельные участки общего пользования.

(территории) пользования	общего	Содержание данного вида разрешенного использования включает в себя содержание видов разрешенного использования с кодами 12.0.1 - 12.0.2 Регламенты не установлены в соответствии с ч. 4, ст. 36 Градостроительного кодекса Российской Федерации.
Улично-дорожная сеть		Размещение объектов улично-дорожной сети: автомобильных дорог, трамвайных путей и пешеходных тротуаров в границах населенных пунктов, пешеходных переходов, бульваров, площадей, проездов, велодорожек и объектов велотранспортной и инженерной инфраструктуры; размещение придорожных стоянок (парковок) транспортных средств в границах городских улиц и дорог, за исключением предусмотренных видами разрешенного использования с кодами 2.7.1, 4.9, 7.2.3, а также некапитальных сооружений, предназначенных для охраны транспортных средств. Регламенты не установлены в соответствии с ч. 4, ст. 36 Градостроительного кодекса Российской Федерации.
Благоустройство территории		Размещение декоративных, технических, планировочных, конструктивных устройств, элементов озеленения, различных видов оборудования и оформления, малых архитектурных форм, некапитальных нестационарных строений и сооружений, информационных щитов и указателей, применяемых как составные части благоустройства территории, общественных туалетов. Регламенты не установлены в соответствии с ч. 4, ст. 36 Градостроительного кодекса Российской Федерации.

Примечание:

Расстояние от АЗС для легкового автотранспорта, оборудованных системой закольцовки паров бензина, автогазозаправочных станций с компрессорами внутри помещения с количеством заправок не более 500 автомобилей в сутки без объектов технического обслуживания автомобилей до границ земельных участков дошкольных и школьных образовательных учреждений, лечебных учреждений, до жилых домов и других общественных зданий и сооружений следует принимать не менее **50 м.**

Расстояние от АЗС для заправки грузового и легкового автотранспорта жидким и газовым топливом до границ земельных участков дошкольных и школьных образовательных учреждений, лечебных учреждений, до жилых домов и других общественных зданий и сооружений должно быть не менее **100 м.**

Расстояние от СТО до жилых и общественных зданий, общеобразовательных школ и дошкольных образовательных учреждений, лечебных учреждений со стационаром - 50 м., с учетом выполнения требования СанПиН 2.2.1/2.1.1.1200-03.

Расстояние от мойки автомобилей с количеством постов от 2 до 5 – 100 м., до 2 постов – 50 м.

Расстояние может быть изменено Главным государственным врачом субъекта РФ или его заместителем.

Зона размещения объектов придорожного сервиса выделена для создания правовых условий формирования разнообразных объектов, связанных прежде всего с удовлетворением периодических и эпизодических потребностей населения в обслуживании при соблюдении нижеприведенных видов разрешенного использования недвижимости.

Минимальное расстояние от зоны придорожного сервиса до границы жилой застройки – 50 м.

Основные и вспомогательные виды разрешенного использования земельных участков и объектов капитального строительства выбираются самостоятельно без дополнительных разрешений и согласований, за исключением органов указанных в Градостроительном кодексе

Статья 43. Производственные зоны

П-1. Зона производственно-общественных объектов.

1. ОСНОВНЫЕ ВИДЫ И ПАРАМЕТРЫ РАЗРЕШЕННОГО ИСПОЛЬЗОВАНИЯ ЗЕМЕЛЬНЫХ УЧАСТКОВ И ОБЪЕКТОВ КАПИТАЛЬНОГО СТРОИТЕЛЬСТВА

Код вида разрешенного использования	ВИДЫ РАЗРЕШЕННОГО ИСПОЛЬЗОВАНИЯ ЗЕМЕЛЬНЫХ УЧАСТКОВ	ВИДЫ РАЗРЕШЕННОГО ИСПОЛЬЗОВАНИЯ ОБЪЕКТОВ КАПИТАЛЬНОГО СТРОИТЕЛЬСТВА	ПРЕДЕЛЬНЫЕ РАЗМЕРЫ ЗЕМЕЛЬНЫХ УЧАСТКОВ И ПРЕДЕЛЬНЫЕ ПАРАМЕТРЫ РАЗРЕШЕННОГО СТРОИТЕЛЬСТВА
3.1	Коммунальное обслуживание	Размещение зданий и сооружений в целях обеспечения физических и юридических лиц коммунальными услугами. Содержание данного вида разрешенного использования включает в себя содержание видов разрешенного использования с кодами 3.1.1-3.1.2	<ul style="list-style-type: none"> - минимальная/максимальная площадь земельных участков – 8/10 000 кв.м.; - максимальное количество этажей – не более 3 этажей; - максимальная высота объектов капитального строительства от уровня земли до верха перекрытия последнего этажа (или конька кровли) - не более 12 м; -минимальные отступы от границ смежных земельных участков – 5 м., от фронтальной границы участка – 5 м. (за исключением линейных объектов); - максимальный процент застройки в границах земельного участка – 50%, за исключением линейных объектов; Минимальный процент озеленения 10% от площади земельного участка, за исключением линейных объектов. <p>Не распространяются на линейные объекты</p>
3.9	Обеспечение научной деятельности	Размещение зданий и сооружений для обеспечения научной деятельности. Содержание данного вида разрешенного использования включает в себя	<ul style="list-style-type: none"> - минимальная/максимальная площадь земельного участка – 1000/50 000 кв.м; -максимальное количество этажей зданий – 3 этажа; - максимальная высота объектов капитального

		содержание видов разрешенного использования с кодами 3.9.1 - 3.9.3	<p>строительства от уровня земли до верха перекрытия последнего этажа (или конька кровли) - не более 12 м;</p> <p>-минимальные отступы от границ смежных земельных участков – 6 м, от фронтальной границы участка – 6 м, за исключением линейных объектов;</p> <p>- максимальный процент застройки в границах земельного участка – 60% (процент застройки подземной части не регламентируется);</p> <p>- минимальный процент озеленения - 15% от площади земельного участка.</p>
3.10	Ветеринарное обслуживание	Размещение объектов капитального строительства, предназначенных для оказания ветеринарных услуг, содержания или разведения животных, не являющихся сельскохозяйственными, под надзором человека. Содержание данного вида разрешенного использования включает в себя содержание видов разрешенного использования с кодами 3.10.1 - 3.10.2	<p>- минимальная/максимальная площадь земельного участка– 500/30 000 кв. м;</p> <p>- минимальные отступы от границ смежных земельных участков – 3 м., от фронтальной границы участка – 5 м.;</p> <p>-максимальное количество этажей объектов капитального строительства – 3 этажа;</p> <p>- максимальная высота объектов капитального строительства от уровня земли до конька кровли – 15 м;</p> <p>- максимальный процент застройки в границах земельного участка – 60% (процент застройки подземной части не регламентируется).</p> <p>- минимальный процент озеленения - 15% от площади земельного участка.</p>
4.1	Деловое управление	Размещение объектов капитального строительства с целью: размещения объектов управленческой деятельности, не связанной с государственным или муниципальным управлением и оказанием услуг, а также с целью обеспечения совершения сделок, не требующих передачи товара в момент их совершения между организациями, в том числе биржевая деятельность (за исключением банковской и страховой деятельности)	<p>- минимальная/максимальная площадь земельного участка– 500/10 000 кв. м;</p> <p>- минимальные отступы от границ смежных земельных участков – 3 м., от фронтальной границы участка – 3 м.;</p> <p>- максимальное количество надземных этажей зданий – 3 этажа;</p> <p>- максимальная высота объектов капитального строительства от уровня земли до верха перекрытия последнего этажа (или конька кровли) - не более 12 м;</p> <p>- максимальный процент застройки в границах земельного участка – 60% (процент застройки подземной части не регламентируется);</p> <p>- минимальный процент озеленения - 15% от площади</p>

			земельного участка.
4.4	Магазины	Размещение объектов капитального строительства, предназначенных для продажи товаров, торговая площадь которых составляет до 5000 кв.м	<ul style="list-style-type: none"> - минимальная/максимальная площадь земельного участка – 500 /10 000 кв. м; - для существующих объектов капитального строительства коммерческого и коммунально-бытового назначения, в том числе со встроенно-пристроенными помещениями, зарегистрированных в органах федеральной службы государственной регистрации, кадастра и картографии в соответствии с действующим законодательством, минимальная площадь земельного участка – 30 кв. м; - площадь земельного участка, применительно к видам разрешенного использования «Магазины», по решению органа местного самоуправления, может быть установлена меньше минимальной площади, предусмотренной градостроительным регламентом (в том числе для существующих земельных участков), при условии разработанной и утвержденной документации по планировке территории; - минимальные отступы от границ смежных земельных участков – 3 м, от фронтальной границы участка – 5 м, от территории общего пользования – 5 м (применяются также при размещении некапитальных (нестационарных) объектов); - максимальное количество этажей зданий – 5 этажей; - максимальная высота объектов капитального строительства от уровня земли до верха перекрытия последнего этажа (или конька кровли) - не более 18 м; - максимальный процент застройки в границах земельного участка – 60 %. - минимальный процент озеленения - 10% от площади земельного участка.
6.4	Пищевая промышленность	Размещение объектов пищевой промышленности, по переработке сельскохозяйственной продукции способом, приводящим к их переработке в	<ul style="list-style-type: none"> - минимальная/максимальная площадь земельного участка – 5 000/250 000 кв. м; - минимальные отступы от границы земельного участка – 6 м; от красных линий улиц и проездов 6 м;

		иную продукцию (консервирование, копчение, хлебопечение), в том числе для производства напитков, алкогольных напитков и табачных изделий	<ul style="list-style-type: none"> - максимальный процент застройки в границах земельного участка – 70%. - максимальное количество надземных этажей – 2 этажа; - максимальная высота объектов капитального строительства от уровня земли до верха перекрытия последнего этажа (или конька кровли) - не более 15 м; - минимальный процент озеленения - 15% от общей площади земельного участка
6.6	Строительная промышленность	Размещение объектов капитального строительства, предназначенных для производства: строительных материалов (кирпичей, пиломатериалов, цемента, крепежных материалов), бытового и строительного газового и сантехнического оборудования, лифтов и подъемников, столярной продукции, сборных домов или их частей и тому подобной продукции	<ul style="list-style-type: none"> - минимальная/максимальная площадь земельного участка– 4 900/250 000 кв. м; -минимальные отступы от границы земельного участка- 3 м; от красных линий улиц и проездов 6 м, за исключением смежных земельных участков, в границах которых имеется утверждённая документация по планировке территории; - максимальный процент застройки в границах земельного участка - 70% (процент застройки подземной части не регламентируется) - максимальное количество надземных этажей –5 этажей; - максимальная высота объектов капитального строительства от уровня земли до верха перекрытия последнего этажа (или конька кровли) - не более 20 м, высота технологических сооружений устанавливается в соответствии с проектной документацией; - минимальный процент озеленения - 15% от общей площади земельного участка
6.8	Связь	Размещение объектов связи, радиовещания, телевидения, включая воздушные радиорелейные, надземные и подземные кабельные линии связи, линии радификации, антенные поля, усилительные пункты на кабельных линиях связи, инфраструктуру спутниковой связи и телерадиовещания, за исключением объектов связи, размещение	<ul style="list-style-type: none"> - минимальная/максимальная площадь земельных участков – не подлежат установлению; - максимальное количество этажей – не подлежат установлению; - максимальная высота объектов капитального строительства от уровня земли до верха перекрытия последнего этажа (или конька кровли) - не подлежат установлению; - минимальные отступы от границ участка - не

		которых предусмотрено содержанием видов разрешенного использования с кодами 3.1.1, 3.2.3	<i>подлежат установлению</i> , от фронтальной границы земельного участка - <i>не подлежат установлению</i> ; - максимальный процент застройки в границах земельного участка – <i>не подлежат установлению</i> (процент застройки подземной части не регламентируется).
6.9	Склады	Размещение сооружений, имеющих назначение по временному хранению, распределению и перевалке грузов (за исключением хранения стратегических запасов), не являющихся частями производственных комплексов, на которых был создан груз: промышленные базы, склады, погрузочные терминалы и доки, нефтехранилища и нефтеналивные станции, газовые хранилища и обслуживающие их газоконденсатные и газоперекачивающие станции, элеваторы и продовольственные склады, за исключением железнодорожных перевалочных складов	- минимальная/максимальная площадь земельного участка – 300/10 0000 кв. м; -минимальные отступы от границы земельного участка- 6 м ; от красных линий улиц и проездов 6 м ; - максимальный процент застройки в границах земельного участка – 70% . - максимальное количество надземных этажей – 2 этажа ; - максимальная высота объектов капитального строительства от уровня земли до верха перекрытия последнего этажа (или конька кровли) - не более 15 м ; - минимальный процент озеленения - 15% от общей площади земельного участка.

2. УСЛОВНО РАЗРЕШЕННЫЕ ВИДЫ И ПАРАМЕТРЫ ИСПОЛЬЗОВАНИЯ ЗЕМЕЛЬНЫХ УЧАСТКОВ И ОБЪЕКТОВ КАПИТАЛЬНОГО СТРОИТЕЛЬСТВА

Код вида разрешенного использования	ВИДЫ РАЗРЕШЕННОГО ИСПОЛЬЗОВАНИЯ ЗЕМЕЛЬНЫХ УЧАСТКОВ	ВИДЫ РАЗРЕШЕННОГО ИСПОЛЬЗОВАНИЯ ОБЪЕКТОВ КАПИТАЛЬНОГО СТРОИТЕЛЬСТВА	ПРЕДЕЛЬНЫЕ РАЗМЕРЫ ЗЕМЕЛЬНЫХ УЧАСТКОВ И ПРЕДЕЛЬНЫЕ ПАРАМЕТРЫ РАЗРЕШЕННОГО СТРОИТЕЛЬСТВА
3.6	Культурное развитие	Размещение зданий и сооружений, предназначенных для размещения объектов культуры. Содержание данного вида разрешенного использования включает в себя содержание видов разрешенного использования с кодами 3.6.1-3.6.3	- минимальная/максимальная площадь земельного участка– 500/10 000 кв.м; -минимальные отступы от границ смежных земельных участков – 5 м , от фронтальной границы участка – 5 м ; - максимальное количество надземных этажей зданий – 5 этажей ; - максимальная высота объектов капитального строительства

			<p>от уровня земли до верха перекрытия последнего этажа (или конька кровли) - не более 18 м;</p> <p>- максимальный процент застройки в границах земельного участка – 60%.</p> <p>- минимальный процент озеленения - 15% от площади земельного участка.</p>
3.7	Религиозное использование	Размещение зданий и сооружений религиозного использования. Содержание данного вида разрешенного использования включает в себя содержание видов разрешенного использования с кодами 3.7.1-3.7.2	<p>- минимальная/максимальная площадь земельных участков – 300/50 000 кв. м;</p> <p>- максимальное количество этажей – не подлежат установлению;</p> <p>- максимальная высота зданий, строений, сооружений от уровня земли до верха перекрытия последнего этажа (или конька кровли) - не подлежат установлению;</p> <p>-минимальные отступы от границ смежных земельных участков – 4 м., от фронтальной границы участка – 4 м. (за исключением линейных объектов);</p> <p>- максимальный процент застройки в границах земельного участка – не подлежат установлению;</p> <p>Минимальный процент озеленения не подлежат установлению;</p>

4.2	Объекты торговли (торговые центры, торгово-развлекательные центры (комплексы))	Размещение объектов капитального строительства, общей площадью свыше 5000 кв. м с целью размещения одной или нескольких организаций, осуществляющих продажу товаров, и (или) оказание услуг в соответствии с содержанием видов разрешенного использования с <u>кодами 4.5 - 4.8.2</u> ; размещение гаражей и (или) стоянок для автомобилей сотрудников и посетителей торгового центра	<ul style="list-style-type: none"> - минимальная/максимальная площадь земельного участка – 10000/50000 кв. м; - минимальные отступы от границ смежных земельных участков – 5 м., от фронтальной границы участка – 5 м.; - максимальное количество надземных этажей зданий – 3 этажа; - максимальный процент застройки в границах земельного участка – 60% (процент застройки подземной части не регламентируется); - минимальный процент озеленения - 15% от площади земельного участка.
4.3	Рынки	Размещение объектов капитального строительства, сооружений, предназначенных для организации постоянной или временной торговли (ярмарка, рынок, базар), с учетом того, что каждое из торговых мест не располагает торговой площадью более 200 кв. м; размещение гаражей и (или) стоянок для автомобилей сотрудников и посетителей рынка	<ul style="list-style-type: none"> - минимальная/максимальная площадь земельного участка – 1500/50 000 кв.м; - минимальные отступы от границ участка - 5 м, от фронтальной границы участка- 10 м; - максимальное количество этажей зданий – 3 этажа; - максимальная высота объектов капитального строительства от уровня земли до верха перекрытия последнего этажа (или конька кровли) - не более 15 м; - максимальный процент застройки в границах земельного участка – 65% (процент застройки подземной части не регламентируется). - минимальный процент озеленения - 10% от площади земельного участка.
4.9	Служебные гаражи	Размещение постоянных или временных гаражей, стоянок для хранения служебного автотранспорта, используемого в целях осуществления видов деятельности, предусмотренных видами разрешенного использования с кодами 3.0, 4.0, а также для стоянки и хранения транспортных средств общего пользования, в том числе в депо	<ul style="list-style-type: none"> -минимальная/максимальная площадь земельных участков – 150/7 500 кв.м. - минимальные отступы от границ участка - 10 м, от фронтальной границы земельного участка -15 м; -максимальное количество этажей – не более 3 этажей; - максимальная высота объектов капитального строительства от уровня земли до верха перекрытия последнего этажа (или конька кровли) - не более 15 м; - максимальный процент застройки в границах земельного участка – 80%.

3. ВСПОМОГАТЕЛЬНЫЕ ВИДЫ И ПАРАМЕТРЫ РАЗРЕШЕННОГО ИСПОЛЬЗОВАНИЯ ОБЪЕКТОВ КАПИТАЛЬНОГО СТРОИТЕЛЬСТВА

Вспомогательные виды разрешенного использования, допустимы только в качестве дополнительных по отношению к основным и условно разрешенным видам использования и осуществляемые совместно с ними.

ВИДЫ РАЗРЕШЕННОГО ИСПОЛЬЗОВАНИЯ	ПРЕДЕЛЬНЫЕ ПАРАМЕТРЫ РАЗРЕШЕННОГО СТРОИТЕЛЬСТВА
Историко-культурная деятельность	Сохранение и изучение объектов культурного наследия народов Российской Федерации (памятников истории и культуры), в том числе: объектов археологического наследия, достопримечательных мест, мест бытования исторических промыслов, производств и ремесел, исторических поселений, недействующих военных и гражданских захоронений, объектов культурного наследия, хозяйственная деятельность, являющаяся историческим промыслом или ремеслом, а также хозяйственная деятельность, обеспечивающая познавательный туризм
Автостоянки для парковки автомобилей посетителей.	<p>Минимальная/максимальная площадь земельных участков – принимать в соответствии с основным видом разрешенного использования земельного участка.</p> <p>Размеры земельных участков автостоянок на одно место должны быть: для легковых автомобилей - 25 кв. м; для автобусов - 40 кв. м; для велосипедов - 0,9 кв. м.</p> <p>На открытых автостоянках около объектов социальной инфраструктуры, общественно-деловой застройки, промышленных предприятий на расстоянии не далее 50 м от входа, следует выделять до 10 процентов мест (но не менее одного места) для специального автотранспорта инвалидов с учетом ширины зоны для парковки не менее 3,5 м.</p> <p>Автостоянки для парковки автомобилей посетителей следует предусматривать в границах отведенного земельного участка в количестве, установленном местными нормативами градостроительного проектирования. В исключительных случаях допускается размещать автостоянки для парковки автомобилей за пределами границ участка при получении согласования соответствующих органов и организаций.</p> <p>Остальные предельные параметры застройки (отступы от границ земельного участка, максимальный процент застройки, отступ от красной линии максимальное количество этажей) принимать в соответствии с основным видом разрешенного использования земельного участка. Для линейных объектов регламенты не устанавливаются.</p>
Площадки для мусоросборников.	<p>Минимальная/максимальная площадь земельных участков – принимать в соответствии с основным видом разрешенного использования земельного участка.</p> <p>Максимальная площадь земельных участков – в 3 раза превышающая площадь мусоросборников; расстояние от площадок для мусоросборников до производственных и вспомогательных помещений не менее - 30 м.</p> <p>Остальные предельные параметры застройки (отступы от границ земельного участка,</p>

	максимальный процент застройки, отступ от красной линии, максимальное количество этажей) принимать в соответствии с основным видом разрешенного использования земельного участка.
Объекты инженерно-технического обеспечения и линейные объекты вспомогательного инженерного назначения (газопроводы, линии электроснабжения, водопроводы, линии связи), индивидуальные резервуары для хранения воды, скважины для забора воды, индивидуальные колодцы, бассейны.	Минимальная/максимальная площадь земельных участков –принимать в соответствии с основным видом разрешенного использования земельного участка. Расстояние от фундаментов зданий и сооружений : - водопровод и напорная канализация -5 м, - самотечная канализация (бытовая и дождевая)-3м. Остальные предельные параметры застройки (отступы от границ земельного участка, максимальный процент застройки, отступ от красной линии максимальное количество этажей) принимать в соответствии с основным видом разрешенного использования земельного участка. Для линейных объектов не устанавливаются.
Земельные участки (территории) общего пользования	Земельные участки общего пользования. Содержание данного вида разрешенного использования включает в себя содержание видов разрешенного использования с кодами 12.0.1 - 12.0.2 Регламенты не установлены в соответствии с ч. 4, ст. 36 Градостроительного кодекса Российской Федерации.

II-2. Зона производственно-коммунальных объектов.

1. ОСНОВНЫЕ ВИДЫ И ПАРАМЕТРЫ РАЗРЕШЕННОГО ИСПОЛЬЗОВАНИЯ ЗЕМЕЛЬНЫХ УЧАСТКОВ И ОБЪЕКТОВ КАПИТАЛЬНОГО СТРОИТЕЛЬСТВА

Код вида разрешенного использования	ВИДЫ РАЗРЕШЕННОГО ИСПОЛЬЗОВАНИЯ ЗЕМЕЛЬНЫХ УЧАСТКОВ	ВИДЫ РАЗРЕШЕННОГО ИСПОЛЬЗОВАНИЯ ОБЪЕКТОВ КАПИТАЛЬНОГО СТРОИТЕЛЬСТВА	ПРЕДЕЛЬНЫЕ РАЗМЕРЫ ЗЕМЕЛЬНЫХ УЧАСТКОВ И ПРЕДЕЛЬНЫЕ ПАРАМЕТРЫ РАЗРЕШЕННОГО СТРОИТЕЛЬСТВА
3.1	Коммунальное обслуживание	Размещение зданий и сооружений в целях обеспечения физических и юридических лиц коммунальными услугами. Содержание данного вида разрешенного использования включает в себя содержание видов разрешенного	- минимальная/максимальная площадь земельных участков – 4/10 000 кв.м.; - максимальное количество этажей – не более 3 этажей ; - максимальная высота объектов капитального строительства от уровня земли до верха перекрытия последнего этажа (или конька кровли) - не более 12 м ;

		использования с кодами 3.1.1-3.1.2	<p>-минимальные отступы от границ смежных земельных участков – 5 м., от фронтальной границы участка – 5 м. (за исключением линейных объектов);</p> <p>- максимальный процент застройки в границах земельного участка – 50%, за исключением линейных объектов;</p> <p>Минимальный процент озеленения 10% от площади земельного участка, за исключением линейных объектов.</p> <p>Не распространяются на линейные объекты</p>
3.2.4	Общежития	Размещение зданий, предназначенных для размещения общежитий, предназначенных для проживания граждан на время их работы, службы или обучения, за исключением зданий, размещение которых предусмотрено содержанием вида разрешенного использования с кодом 4.7	<p>- минимальная/максимальная площадь земельного участка – 500/50 000 кв. м;</p> <p>-максимальное количество этажей зданий – 3 этажа;</p> <p>- максимальная высота объектов капитального строительства от уровня земли до верха перекрытия последнего этажа (или конька кровли) - не более 12 м;</p> <p>-минимальные отступы от границ смежных земельных участков – 6 м, от фронтальной границы участка – 6 м, за исключением линейных объектов;</p> <p>- максимальный процент застройки в границах земельного участка – 60% (процент застройки подземной части не регламентируется);</p> <p>- минимальный процент озеленения - 15% от площади земельного участка.</p>
3.9.1	Обеспечение деятельности в области гидрометеорологии и смежных с ней областях	Размещение объектов капитального строительства, предназначенных для наблюдений за физическими и химическими процессами, происходящими в окружающей среде, определения ее гидрометеорологических, агрометеорологических и гелиогеофизических характеристик, уровня загрязнения атмосферного воздуха, почв, водных объектов, в том числе по гидробиологическим показателям, и околоземного - космического пространства, зданий и сооружений,	<p>- минимальная/максимальная площадь земельного участка – 300/10 000 кв. м;</p> <p>- минимальные отступы от границ смежных земельных участков – 3 м., от фронтальной границы участка – 3 м.;</p> <p>-максимальное количество этажей объектов капитального строительства – 3 этажа;</p> <p>- максимальная высота объектов капитального строительства от уровня земли до конька кровли – 12 м;</p> <p>- максимальный процент застройки в границах земельного участка – 60% (процент застройки подземной части не регламентируется);</p> <p>- минимальный процент озеленения - 15% от площади земельного участка.</p>

		используемых в области гидрометеорологии и смежных с ней областях (доплеровские метеорологические радиолокаторы, гидрологические посты и другие)	
3.10.2	Приюты для животных	Размещение объектов капитального строительства, предназначенных для оказания ветеринарных услуг в стационаре; размещение объектов капитального строительства, предназначенных для содержания, разведения животных, не являющихся сельскохозяйственными, под надзором человека, оказания услуг по содержанию и лечению бездомных животных; размещение объектов капитального строительства, предназначенных для организации гостиниц для животных	<ul style="list-style-type: none"> - минимальная/максимальная площадь земельного участка – 500/5 000 кв. м; - минимальные отступы от границ смежных земельных участков – 3 м., от фронтальной границы участка – 5 м.; - максимальное количество надземных этажей зданий – 1 этаж; - максимальная высота объектов капитального строительства от уровня земли до верха перекрытия последнего этажа (или конька кровли) - не более 6 м; - максимальный процент застройки в границах земельного участка – 60% (процент застройки подземной части не регламентируется). - минимальный процент озеленения - 15% от площади земельного участка.
4.1	Деловое управление	Размещение объектов капитального строительства с целью: размещения объектов управленческой деятельности, не связанной с государственным или муниципальным управлением и оказанием услуг, а также с целью обеспечения совершения сделок, не требующих передачи товара в момент их совершения между организациями, в том числе биржевая деятельность (за исключением банковской и страховой деятельности)	<ul style="list-style-type: none"> - минимальная/максимальная площадь земельного участка – 500/10 000 кв. м; - минимальные отступы от границ смежных земельных участков – 3 м., от фронтальной границы участка – 3 м.; - максимальное количество надземных этажей зданий – 3 этажа; - максимальная высота объектов капитального строительства от уровня земли до верха перекрытия последнего этажа (или конька кровли) - не более 12 м; - максимальный процент застройки в границах земельного участка – 60% (процент застройки подземной части не регламентируется); - минимальный процент озеленения - 15% от площади земельного участка.
4.4	Магазины	Размещение объектов капитального строительства, предназначенных для продажи товаров, торговая площадь	<ul style="list-style-type: none"> - минимальная/максимальная площадь земельного участка – 500 /10 000 кв. м; - для существующих объектов капитального

		которых составляет до 5000 кв.м	<p>строительства коммерческого и коммунально-бытового назначения, в том числе со встроенно-пристроенными помещениями, зарегистрированных в органах федеральной службы государственной регистрации, кадастра и картографии в соответствии с действующим законодательством, минимальная площадь земельного участка – 30 кв. м;</p> <p>- площадь земельного участка, применительно к видам разрешенного использования «Магазины», по решению органа местного самоуправления, может быть установлена меньше минимальной площади, предусмотренной градостроительным регламентом (в том числе для существующих земельных участков), при условии разработанной и утвержденной документации по планировке территории;</p> <p>- минимальные отступы от границ смежных земельных участков – 3 м, от фронтальной границы участка – 5 м, от территории общего пользования – 5 м (применяются также при размещении некапитальных (нестационарных) объектов);</p> <p>- максимальное количество этажей зданий – 5 этажей;</p> <p>- максимальная высота объектов капитального строительства от уровня земли до верха перекрытия последнего этажа (или конька кровли) - не более 18 м;</p> <p>- максимальный процент застройки в границах земельного участка – 60 %.</p> <p>- минимальный процент озеленения - 10% от площади земельного участка.</p>
4.6	Общественное питание	Размещение объектов капитального строительства в целях устройства мест общественного питания (рестораны, кафе, столовые, закусочные, бары)	<p>- минимальная/максимальная площадь земельного участка – 400/10 000 кв. м;</p> <p>- для существующих объектов капитального строительства коммерческого и коммунально-бытового назначения, в том числе со встроенно-пристроенными помещениями, зарегистрированных в органах федеральной службы государственной регистрации, кадастра и картографии в соответствии с действующим</p>

			<p>законодательством, минимальная площадь земельного участка – 30 кв. м;</p> <ul style="list-style-type: none">- площадь земельного участка, применительно к видам разрешенного использования «Общественное питание», по решению органа местного самоуправления, может быть установлена меньше минимальной площади, предусмотренной градостроительным регламентом (в том числе для существующих земельных участков), при условии разработанной и утвержденной документации по планировке территории;- минимальные отступы от границ смежных земельных участков – 3 м, от фронтальной границы участка – 5 м, от территории общего пользования – 5 м (применяются также при размещении некапитальных (нестационарных) объектов);- максимальное количество этажей зданий – 3 этажа;- максимальная высота объектов капитального строительства от уровня земли до верха перекрытия последнего этажа (или конька кровли) - не более 15 м;- максимальный процент застройки в границах земельного участка – 60 %.- минимальный процент озеленения - 10% от площади земельного участка.
--	--	--	---

4.9.1.4	Ремонт автомобилей	Размещение мастерских, предназначенных для ремонта и обслуживания автомобилей, и прочих объектов дорожного сервиса, а также размещение магазинов сопутствующей торговли	<p>-минимальная/максимальная площадь земельных участков – 100/10 000 кв.м.</p> <p>- минимальные отступы от границ участка - 5 м, от фронтальной границы земельного участка -5 м;</p> <p>- максимальный процент застройки в границах земельного участка – 60% (процент застройки подземной части не регламентируется).</p> <p>-максимальное количество этажей – 5 этажа;</p> <p>- максимальная высота объектов капитального строительства от уровня земли до верха перекрытия последнего этажа (или конька кровли) - не более 21 м;</p> <p>Расстояние от СТО, автомойки, АЗС до жилых, общественных зданий, общеобразовательных школ и дошкольных образовательных учреждений, лечебных учреждений со стационаром - 50 м. с учетом выполнения требований СанПиН 2.2.1/1200-03.</p> <p>Минимальный процент озеленения - 15% от площади земельного участка.</p>
6.1	Недропользование	<p>Осуществление геологических изысканий; добыча полезных ископаемых открытым (карьеры, отвалы) и закрытым (шахты, скважины) способами;</p> <p>размещение объектов капитального строительства, в том числе подземных, в целях добычи полезных ископаемых;</p> <p>размещение объектов капитального строительства, необходимых для подготовки сырья к транспортировке и (или) промышленной переработке;</p> <p>размещение объектов капитального строительства, предназначенных для проживания в них сотрудников, осуществляющих обслуживание зданий и сооружений, необходимых для целей недропользования, если добыча полезных ископаемых происходит на межселенной</p>	<p>- минимальная/максимальная площадь земельного участка – не подлежат установлению;</p> <p>-минимальные отступы от границы земельного участка- 3 м; от красных линий улиц и проездов 6 м, за исключением смежных земельных участков, в границах которых имеется утверждённая документация по планировке территории;</p> <p>- максимальный процент застройки в границах земельного участка – 50% (процент застройки подземной части не регламентируется).</p> <p>- максимальное количество надземных этажей – 5 этажей;</p> <p>- максимальная высота объектов капитального строительства от уровня земли до верха перекрытия последнего этажа (или конька кровли) - не более 15 м, высота технологических сооружений устанавливается в соответствии с проектной документацией;</p> <p>- минимальный процент озеленения - 15% от общей</p>

		территории	площади земельного участка
6.4	Пищевая промышленность	Размещение объектов пищевой промышленности, по переработке сельскохозяйственной продукции способом, приводящим к их переработке в иную продукцию (консервирование, копчение, хлебопечение), в том числе для производства напитков, алкогольных напитков и табачных изделий	<ul style="list-style-type: none"> - минимальная/максимальная площадь земельного участка– 5 000/250 000 кв. м; -минимальные отступы от границы земельного участка– 6 м; от красных линий улиц и проездов 6 м; - максимальный процент застройки в границах земельного участка – 70%. - максимальное количество надземных этажей – 2 этажа; - максимальная высота объектов капитального строительства от уровня земли до верха перекрытия последнего этажа (или конька кровли) - не более 15 м; - минимальный процент озеленения - 15% от общей площади земельного участка
6.6	Строительная промышленность	Размещение объектов капитального строительства, предназначенных для производства: строительных материалов (кирпичей, пиломатериалов, цемента, крепежных материалов), бытового и строительного газового и сантехнического оборудования, лифтов и подъемников, столярной продукции, сборных домов или их частей и тому подобной продукции	<ul style="list-style-type: none"> - минимальная/максимальная площадь земельного участка– 4 900/250 000 кв. м; -минимальные отступы от границы земельного участка– 3 м; от красных линий улиц и проездов 6 м, за исключением смежных земельных участков, в границах которых имеется утверждённая документация по планировке территории; - максимальный процент застройки в границах земельного участка - 70% (процент застройки подземной части не регламентируется) - максимальное количество надземных этажей –5 этажей; - максимальная высота объектов капитального строительства от уровня земли до верха перекрытия последнего этажа (или конька кровли) - не более 20 м, высота технологических сооружений устанавливается в соответствии с проектной документацией; - минимальный процент озеленения - 15% от общей площади земельного участка

6.7	Энергетика	Размещение объектов гидроэнергетики, атомных станций, ядерных установок (за исключением создаваемых в научных целях), пунктов хранения ядерных материалов и радиоактивных веществ, тепловых станций и других электростанций, размещение обслуживающих и вспомогательных для электростанций сооружений (золоотвалов, гидротехнических сооружений); размещение объектов электросетевого хозяйства, за исключением объектов энергетики, размещение которых предусмотрено содержанием вида разрешенного использования с кодом 3.1	<p>-минимальная/максимальная площадь земельных участков – 100/7 500 кв.м.</p> <p>- минимальные отступы от границ участка - 3 м, от красной линии улиц и проездов- 5м, за исключением смежных земельных участков, в границах которых имеется утверждённая документация по планировке территории;</p> <p>- максимальный процент застройки в границах земельного участка – 50% (процент застройки подземной части не регламентируется).</p> <p>- высота – не более 60 м.</p> <p>Не распространяются на линейные объекты энергетики.</p>
6.8	Связь	Размещение объектов связи, радиовещания, телевидения, включая воздушные радиорелейные, надземные и подземные кабельные линии связи, линии радификации, антенные поля, усилительные пункты на кабельных линиях связи, инфраструктуру спутниковой связи и телерадиовещания, за исключением объектов связи, размещение которых предусмотрено содержанием видов разрешенного использования с кодами 3.1.1, 3.2.3	<p>- минимальная/максимальная площадь земельных участков – <i>не подлежат установлению</i>;</p> <p>- максимальное количество этажей – <i>не подлежат установлению</i>;</p> <p>- максимальная высота объектов капитального строительства от уровня земли до верха перекрытия последнего этажа (или конька кровли) - <i>не подлежат установлению</i>;</p> <p>- минимальные отступы от границ участка - <i>не подлежат установлению</i>, от фронтальной границы земельного участка - <i>не подлежат установлению</i>;</p> <p>- максимальный процент застройки в границах земельного участка – <i>не подлежат установлению</i> (процент застройки подземной части не регламентируется).</p>
6.9	Склады	Размещение сооружений, имеющих назначение по временному хранению, распределению и перевалке грузов (за исключением хранения стратегических запасов), не являющихся частями производственных комплексов, на	<p>- минимальная/максимальная площадь земельного участка – 300/10 0000 кв. м;</p> <p>-минимальные отступы от границы земельного участка- 6 м; от красных линий улиц и проездов 6 м;</p> <p>- максимальный процент застройки в границах земельного участка – 70%.</p>

		которых был создан груз: промышленные базы, склады, погрузочные терминалы и доки, нефтехранилища и нефтеналивные станции, газовые хранилища и обслуживающие их газоконденсатные и газоперекачивающие станции, элеваторы и продовольственные склады, за исключением железнодорожных перевалочных складов	<ul style="list-style-type: none">- максимальное количество надземных этажей – 2 этажа;- максимальная высота объектов капитального строительства от уровня земли до верха перекрытия последнего этажа (или конька кровли) - не более 15 м;- минимальный процент озеленения - 15% от общей площади земельного участка.
--	--	---	--

7.0	Транспорт	Размещение различного рода путей сообщения и сооружений, используемых для перевозки людей или грузов, либо передачи веществ. Содержание данного вида разрешенного использования включает в себя содержание видов разрешенного использования с кодами 7.1 -7.5	- минимальная площадь земельных участков – 1000 кв.м. ; - максимальная площадь земельных участков – не подлежат установлению ; -минимальные отступы от границы земельного участка- 3 м , за исключением смежных земельных участков, в границах которых имеется утверждённая документация по планировке территории; - максимальный процент застройки в границах земельного участка – 80% (процент застройки подземной части не регламентируется); - максимальное количество надземных этажей – 3 этажа . -высота сооружений – не более 15 м , высота технологических сооружений устанавливается в соответствии с проектной документацией. Не распространяются на линейные объекты энергетики.
7.1	Железнодорожный транспорт	Размещение объектов капитального строительства железнодорожного транспорта. Содержание данного вида разрешенного использования включает в себя содержание видов разрешенного использования с <u>кодами 7.1.1 - 7.1.2</u>	- минимальная площадь земельных участков – 1000 кв.м. ; - максимальная площадь земельных участков – не подлежат установлению ; -минимальные отступы от границы земельного участка- 3 м , за исключением смежных земельных участков, в границах которых имеется утверждённая документация по планировке территории; - максимальный процент застройки в границах земельного участка – 80% (процент застройки подземной части не регламентируется); - максимальное количество надземных этажей – 3 этажа . -высота сооружений – не более 15 м , высота технологических сооружений устанавливается в соответствии с проектной документацией. Не распространяются на линейные объекты энергетики.
7.5	Трубопроводный транспорт	Размещение нефтепроводов, водопроводов, газопроводов и иных трубопроводов, а также иных зданий и сооружений, необходимых для	- минимальная/максимальная площадь земельного участка– 300/3 000 000 кв. м ; -минимальные отступы от границы земельного участка- 3 м , за исключением смежных земельных участков, в

		эксплуатации названных трубопроводов	<p>границах которых имеется утверждённая документация по планировке территории;</p> <ul style="list-style-type: none"> - максимальный процент застройки в границах земельного участка – 80% (процент застройки подземной части не регламентируется); - максимальное количество надземных этажей – 3 этажа. - высота сооружений – не более 60 м
8.3	Обеспечение внутреннего правопорядка	<p>Размещение объектов капитального строительства, необходимых для подготовки и поддержания в готовности органов внутренних дел, Росгвардии и спасательных служб, в которых существует военизированная служба; размещение объектов гражданской обороны, за исключением объектов гражданской обороны, являющихся частями производственных зданий</p>	<ul style="list-style-type: none"> - минимальная/максимальная площадь земельного участка – 500 /20 000 кв. м; - минимальные отступы от границ смежных земельных участков – 3 м., от фронтальной границы участка – 5 м.; - максимальное количество этажей зданий – 4 этажа; - максимальная высота объектов капитального строительства от уровня земли до верха перекрытия последнего этажа (или конька кровли) - не более 18 м; - максимальный процент застройки в границах земельного участка – 60% (процент застройки подземной части не регламентируется). - минимальный процент озеленения - 10% от площади земельного участка. <p>Расстояние от зданий (границ участков) организаций обслуживания до пожарных депо 10 м. (15 м. - для депо I типа).</p>

2. УСЛОВНО РАЗРЕШЕННЫЕ ВИДЫ И ПАРАМЕТРЫ ИСПОЛЬЗОВАНИЯ ЗЕМЕЛЬНЫХ УЧАСТКОВ И ОБЪЕКТОВ КАПИТАЛЬНОГО СТРОИТЕЛЬСТВА

Код вида разрешенного использования	ВИДЫ РАЗРЕШЕННОГО ИСПОЛЬЗОВАНИЯ ЗЕМЕЛЬНЫХ УЧАСТКОВ	ВИДЫ РАЗРЕШЕННОГО ИСПОЛЬЗОВАНИЯ ОБЪЕКТОВ КАПИТАЛЬНОГО СТРОИТЕЛЬСТВА	ПРЕДЕЛЬНЫЕ РАЗМЕРЫ ЗЕМЕЛЬНЫХ УЧАСТКОВ И ПРЕДЕЛЬНЫЕ ПАРАМЕТРЫ РАЗРЕШЕННОГО СТРОИТЕЛЬСТВА
2.7.1.	Хранение автотранспорта	Размещение отдельно стоящих и пристроенных гаражей, в том числе подземных, предназначенных для хранения автотранспорта, в том числе с разделением на машино-места, за	<ul style="list-style-type: none"> - минимальная/максимальная площадь земельных участков – 11/15 000 кв.м.; - максимальное количество этажей для гаражей – 1 этаж. - максимальная высота гаражей от уровня земли до верха конька кровли - 4 метра, высота помещения не менее 2.4 м.

		исключением гаражей, размещение которых предусмотрено содержанием вида разрешенного использования с кодом 4.9	<ul style="list-style-type: none"> - максимальный процент застройки в границах земельного участка – 80% для отдельно стоящих гаражей. В остальных случаях <i>не подлежат установлению</i>; - минимальные отступы от границы смежного земельного участка - 1 м. <p>В условиях тесной, или сложившейся застройки допускается при соблюдении технических регламентов и действующих норм размещение гаража по красной линии, при этом запрещается устройство распашных ворот.</p>
3.10	Ветеринарное обслуживание	Размещение объектов капитального строительства, предназначенных для оказания ветеринарных услуг, содержания или разведения животных, не являющихся сельскохозяйственными, под надзором человека. Содержание данного вида разрешенного использования включает в себя содержание видов разрешенного использования с кодами 3.10.1 - 3.10.2	<ul style="list-style-type: none"> - минимальная/максимальная площадь земельного участка – 500/30 000 кв. м; - минимальные отступы от границ смежных земельных участков – 3 м., от фронтальной границы участка – 5 м.; -максимальное количество этажей объектов капитального строительства – 3 этажа; - максимальная высота объектов капитального строительства от уровня земли до конька кровли – 15 м; - максимальный процент застройки в границах земельного участка – 60% (процент застройки подземной части не регламентируется). - минимальный процент озеленения - 15% от площади земельного участка.
4.4	Магазины	Размещение объектов капитального строительства, предназначенных для продажи товаров, торговая площадь которых составляет до 5000 кв. м	<ul style="list-style-type: none"> - минимальная/максимальная площадь земельного участка – 500/10 000 кв. м; - для существующих объектов капитального строительства коммерческого и коммунально-бытового назначения, в том числе со встроенно-пристроенными помещениями, зарегистрированных в органах федеральной службы государственной регистрации, кадастра и картографии в соответствии с действующим законодательством, минимальная площадь земельного участка – 30 кв. м; - площадь земельного участка, применительно к видам разрешенного использования «Магазины», по решению органа местного самоуправления, может быть установлена меньше минимальной площади, предусмотренной градостроительным регламентом (в том числе для существующих земельных

			<p>участков), при условии разработанной и утвержденной документации по планировке территории;</p> <ul style="list-style-type: none"> - минимальные отступы от границ смежных земельных участков – 3 м, от фронтальной границы участка – 5 м, от территории общего пользования – 5 м (применяются также при размещении некапитальных (нестационарных) объектов); - максимальное количество этажей зданий – 3 этажа; - максимальная высота объектов капитального строительства от уровня земли до верха перекрытия последнего этажа (или конька кровли) - не более 12 м; - максимальный процент застройки в границах земельного участка – 60% (процент застройки подземной части не регламентируется). - минимальный процент озеленения - 10% от площади земельного участка;
4.7	Гостиничное обслуживание	Размещение гостиниц	<ul style="list-style-type: none"> - минимальная/максимальная площадь земельного участка – 500/10 000 кв. м; - максимальное количество этажей зданий – 5 этажей; - максимальная высота объектов капитального строительства от уровня земли до верха перекрытия последнего этажа (или конька кровли) - не более 20 м; - минимальные отступы от границ смежных земельных участков – 6 м., от фронтальной границы участка – 5 м.; - минимальная ширина земельных участков вдоль фронта улицы (проезда) – 12 м; - максимальный процент застройки в границах земельного участка – 60% (процент застройки подземной части не регламентируется). - минимальный процент озеленения - 10% от площади земельного участка.
4.9	Служебные гаражи	Размещение постоянных или временных гаражей, стоянок для хранения служебного автотранспорта, используемого в целях осуществления видов деятельности, предусмотренных видами разрешенного использования с	<ul style="list-style-type: none"> - минимальная/максимальная площадь земельных участков – 150/7 500 кв.м. - минимальные отступы от границ участка - 10 м, от фронтальной границы земельного участка - 15 м; - максимальное количество этажей – не более 3 этажей; - максимальная высота объектов капитального строительства

		кодами 3.0, 4.0, а также для стоянки и хранения транспортных средств общего пользования, в том числе в депо	от уровня земли до верха перекрытия последнего этажа (или конька кровли) - не более 15 м ; - максимальный процент застройки в границах земельного участка – 80% .
4.9.1	Объекты дорожного сервиса	Размещение зданий и сооружений дорожного сервиса. Содержание данного вида разрешенного использования включает в себя содержание видов разрешенного использования с <u>кодами 4.9.1.1 - 4.9.1.4</u>	-минимальная/максимальная площадь земельных участков – 500/20 000 кв.м. - минимальные отступы от границ участка - 5 м , от фронтальной границы земельного участка - 5 м ; - максимальный процент застройки в границах земельного участка – 60% . -максимальное количество этажей – 2 этажа ; - максимальная высота объектов капитального строительства от уровня земли до верха перекрытия последнего этажа (или конька кровли) - не более 12 м ; Расстояние от СТО, автомойки, АЗС до жилых, общественных зданий, общеобразовательных школ и дошкольных образовательных учреждений, лечебных учреждений со стационаром - 50 м . с учетом выполнения требований СанПиН 2.2.1/1200-03. Минимальный процент озеленения - 15% от площади земельного участка.
5.1	Спорт	Размещение зданий и сооружений для занятия спортом. Содержание данного вида разрешенного использования включает в себя содержание видов разрешенного использования с кодами 5.1.1 - 5.1.7	- минимальная/максимальная площадь земельного участка– 500/50 000 кв. м; - минимальные отступы от границ смежных земельных участков – 5 м , от фронтальной границы участка – 5 м ; - максимальное количество этажей зданий – 3 этажа ; - максимальная высота объектов капитального строительства от уровня земли до верха перекрытия последнего этажа (или конька кровли) - не более 25 м ; - максимальный процент застройки в границах земельного участка – 60% . - минимальный процент озеленения - 15 % от площади земельного участка.

3. ВСПОМОГАТЕЛЬНЫЕ ВИДЫ И ПАРАМЕТРЫ РАЗРЕШЕННОГО ИСПОЛЬЗОВАНИЯ ОБЪЕКТОВ КАПИТАЛЬНОГО СТРОИТЕЛЬСТВА

Вспомогательные виды разрешенного использования, допустимы только в качестве дополнительных по отношению к основным и условно разрешенным видам использования и осуществляемые совместно с ними.

ВИДЫ РАЗРЕШЕННОГО ИСПОЛЬЗОВАНИЯ	ПРЕДЕЛЬНЫЕ ПАРАМЕТРЫ РАЗРЕШЕННОГО СТРОИТЕЛЬСТВА
Историко-культурная деятельность	Сохранение и изучение объектов культурного наследия народов Российской Федерации (памятников истории и культуры), в том числе: объектов археологического наследия, достопримечательных мест, мест бытования исторических промыслов, производств и ремесел, исторических поселений, недействующих военных и гражданских захоронений, объектов культурного наследия, хозяйственная деятельность, являющаяся историческим промыслом или ремеслом, а также хозяйственная деятельность, обеспечивающая познавательный туризм
Автостоянки для парковки автомобилей посетителей.	<p>Минимальная/максимальная площадь земельных участков – принимать в соответствии с основным видом разрешенного использования земельного участка.</p> <p>Размеры земельных участков автостоянок на одно место должны быть:</p> <p>для легковых автомобилей - 25 кв. м;</p> <p>для автобусов - 40 кв. м;</p> <p>для велосипедов - 0,9 кв. м.</p> <p>На открытых автостоянках около объектов социальной инфраструктуры, общественно-деловой застройки, промышленных предприятий на расстоянии не далее 50 м от входа, следует выделять до 10 процентов мест (но не менее одного места) для специального автотранспорта инвалидов с учетом ширины зоны для парковки не менее 3,5 м.</p> <p>Автостоянки для парковки автомобилей посетителей следует предусматривать в границах отведенного земельного участка в количестве, установленном местными нормативами градостроительного проектирования. В исключительных случаях допускается размещать автостоянки для парковки автомобилей за пределами границ участка при получении согласования соответствующих органов и организаций.</p> <p>Остальные предельные параметры застройки (отступы от границ земельного участка, максимальный процент застройки, отступ от красной линии максимальное количество этажей) принимать в соответствии с основным видом разрешенного использования земельного участка. Для линейных объектов регламенты не устанавливаются.</p>
Площадки для мусоросборников.	<p>Минимальная/максимальная площадь земельных участков – принимать в соответствии с основным видом разрешенного использования земельного участка.</p> <p>Максимальная площадь земельных участков – в 3 раза превышающая площадь мусоросборников;</p> <p>расстояние от площадок для мусоросборников до производственных и вспомогательных помещений не менее - 30 м.</p> <p>Остальные предельные параметры застройки (отступы от границ земельного участка,</p>

	<p>максимальный процент застройки, отступ от красной линии, максимальное количество этажей) принимать в соответствии с основным видом разрешенного использования земельного участка.</p>
<p>Объекты инженерно-технического обеспечения и линейные объекты вспомогательного инженерного назначения (газопроводы, линии электроснабжения, водопроводы, линии связи), индивидуальные резервуары для хранения воды, скважины для забора воды, индивидуальные колодцы, бассейны.</p>	<p>Минимальная/максимальная площадь земельных участков –принимать в соответствии с основным видом разрешенного использования земельного участка.</p> <p>Расстояние от фундаментов зданий и сооружений :</p> <ul style="list-style-type: none"> - водопровод и напорная канализация -5 м, - самотечная канализация (бытовая и дождевая)-3м. <p>Остальные предельные параметры застройки (отступы от границ земельного участка, максимальный процент застройки, отступ от красной линии максимальное количество этажей) принимать в соответствии с основным видом разрешенного использования земельного участка.</p> <p>Для линейных объектов не устанавливаются.</p>
<p>Транспорт</p>	<p>Размещение объектов капитального строительства железнодорожного транспорта. Содержание данного вида разрешенного использования включает в себя содержание видов разрешенного использования с кодами <u>7.1.1 - 7.1.2</u></p> <ul style="list-style-type: none"> - минимальная/максимальная площадь земельного участка– 300/3 000 000 кв. м; -минимальные отступы от границы земельного участка- 3 м, за исключением смежных земельных участков, в границах которых имеется утверждённая документация по планировке территории; - максимальный процент застройки в границах земельного участка – 80% (процент застройки подземной части не регламентируется); - максимальное количество надземных этажей – 3 этажа. -высота сооружений – не более 60 м; - минимальный процент озеленения – 15% от общей площади земельного участка. <p>Не распространяются на линейные объекты</p>

Статья 44. Зоны инженерно-транспортной инфраструктуры.

Т-1. Зона объектов железнодорожного транспорта.

При хозяйственном освоении территорий (в том числе подготовке градостроительного плана земельного участка, проектировании, строительстве/реконструкции, вводе в эксплуатацию) в обязательном порядке должны учитываться требования нормативов градостроительного проектирования всех уровней.

1. ОСНОВНЫЕ ВИДЫ И ПАРАМЕТРЫ РАЗРЕШЕННОГО ИСПОЛЬЗОВАНИЯ ЗЕМЕЛЬНЫХ УЧАСТКОВ И ОБЪЕКТОВ КАПИТАЛЬНОГО СТРОИТЕЛЬСТВА

Код вида разрешенного использования	ВИДЫ РАЗРЕШЕННОГО ИСПОЛЬЗОВАНИЯ ЗЕМЕЛЬНЫХ УЧАСТКОВ	ВИДЫ РАЗРЕШЕННОГО ИСПОЛЬЗОВАНИЯ ОБЪЕКТОВ КАПИТАЛЬНОГО СТРОИТЕЛЬСТВА	ПРЕДЕЛЬНЫЕ РАЗМЕРЫ ЗЕМЕЛЬНЫХ УЧАСТКОВ И ПРЕДЕЛЬНЫЕ ПАРАМЕТРЫ РАЗРЕШЕННОГО СТРОИТЕЛЬСТВА
6.9	Склады	Размещение сооружений, имеющих назначение по временному хранению, распределению и перевалке грузов (за исключением хранения стратегических запасов), не являющихся частями производственных комплексов, на которых был создан груз: промышленные базы, склады, погрузочные терминалы и доки, нефтехранилища и нефтеналивные станции, газовые хранилища и обслуживающие их газоконденсатные и газоперекачивающие станции, элеваторы и продовольственные склады, за исключением железнодорожных перевалочных складов	<ul style="list-style-type: none"> - минимальная/максимальная площадь земельного участка – 300/10 0000 кв. м; -минимальные отступы от границы земельного участка- 6 м; от красных линий улиц и проездов 6 м; - максимальный процент застройки в границах земельного участка – 70%. - максимальное количество надземных этажей – 2 этажа; - максимальная высота объектов капитального строительства от уровня земли до верха перекрытия последнего этажа (или конька кровли) - не более 15 м; - минимальный процент озеленения - 15% от общей площади земельного участка.

7.0	Транспорт	Размещение различного рода путей сообщения и сооружений, используемых для перевозки людей или грузов либо передачи веществ.	<ul style="list-style-type: none"> - минимальная/максимальная площадь земельного участка – 300/3 000 000 кв. м; -минимальные отступы от границы земельного участка- 3 м, за исключением смежных земельных участков, в границах которых имеется утверждённая документация по планировке территории; - максимальный процент застройки в границах земельного участка – 80% (процент застройки подземной части не регламентируется); - максимальное количество надземных этажей – 3 этажа. -высота сооружений – не более 60 м
7.1	Железнодорожный транспорт	Размещение объектов капитального строительства железнодорожного транспорта. Содержание данного вида разрешенного использования включает в себя содержание видов разрешенного использования с кодами 7.1.1 - 7.1.2	<ul style="list-style-type: none"> - минимальная площадь земельных участков – 1000 кв.м.; - максимальная площадь земельных участков – не подлежат установлению; -минимальные отступы от границы земельного участка- 3 м, за исключением смежных земельных участков, в границах которых имеется утверждённая документация по планировке территории; - максимальный процент застройки в границах земельного участка – 80% (процент застройки подземной части не регламентируется); - максимальное количество надземных этажей – 3 этажа. -высота сооружений – не более 15 м, высота технологических сооружений устанавливается в соответствии с проектной документацией. Не распространяются на линейные объекты энергетики.

2. УСЛОВНО РАЗРЕШЕННЫЕ ВИДЫ И ПАРАМЕТРЫ ИСПОЛЬЗОВАНИЯ ЗЕМЕЛЬНЫХ УЧАСТКОВ И ОБЪЕКТОВ КАПИТАЛЬНОГО СТРОИТЕЛЬСТВА

Код вида разрешен-	ВИДЫ РАЗРЕШЕННОГО ИСПОЛЬЗОВАНИЯ	ВИДЫ РАЗРЕШЕННОГО ИСПОЛЬЗОВАНИЯ ОБЪЕКТОВ КАПИТАЛЬНОГО	ПРЕДЕЛЬНЫЕ РАЗМЕРЫ ЗЕМЕЛЬНЫХ УЧАСТКОВ И ПРЕДЕЛЬНЫЕ
--------------------	---------------------------------	---	--

ного использо- вания	ЗЕМЕЛЬНЫХ УЧАСТКОВ	СТРОИТЕЛЬСТВА	ПАРАМЕТРЫ РАЗРЕШЕННОГО СТРОИТЕЛЬСТВА
4.9	Служебные гаражи	Размещение постоянных или временных гаражей, стоянок для хранения служебного автотранспорта, используемого в целях осуществления видов деятельности, предусмотренных видами разрешенного использования с <u>кодами 3.0, 4.0</u> , а также для стоянки и хранения транспортных средств общего пользования, в том числе в депо	<ul style="list-style-type: none"> - минимальная/максимальная площадь земельных участков – 150/7 500 кв.м. - максимальное количество этажей – не более 3 этажей; - максимальная высота объектов капитального строительства от уровня земли до верха перекрытия последнего этажа (или конька кровли) - не более 15 м; - минимальные отступы от границ участка - 10 м, от фронтальной границы земельного участка - 10 м; - максимальный процент застройки в границах земельного участка – 80% (процент застройки подземной части не регламентируется).

3. ВСПОМОГАТЕЛЬНЫЕ ВИДЫ И ПАРАМЕТРЫ РАЗРЕШЕННОГО ИСПОЛЬЗОВАНИЯ ОБЪЕКТОВ КАПИТАЛЬНОГО СТРОИТЕЛЬСТВА

Вспомогательные виды разрешенного использования, допустимы только в качестве дополнительных по отношению к основным и условно разрешенным видам использования и осуществляемые совместно с ними.

ВИДЫ РАЗРЕШЕННОГО ИСПОЛЬЗОВАНИЯ	ПРЕДЕЛЬНЫЕ ПАРАМЕТРЫ РАЗРЕШЕННОГО СТРОИТЕЛЬСТВА
Историко-культурная деятельность	Сохранение и изучение объектов культурного наследия народов Российской Федерации (памятников истории и культуры), в том числе: объектов археологического наследия, достопримечательных мест, мест бытования исторических промыслов, производств и ремесел, исторических поселений, недействующих военных и гражданских захоронений, объектов культурного наследия, хозяйственная деятельность, являющаяся историческим промыслом или ремеслом, а также хозяйственная деятельность, обеспечивающая познавательный туризм
Автостоянки для парковки автомобилей посетителей.	Минимальная/максимальная площадь земельных участков – принимать в соответствии с основным видом разрешенного использования земельного участка. Размеры земельных участков автостоянок на одно место должны быть: для легковых автомобилей - 25 кв. м; для автобусов - 40 кв. м;

	<p>для велосипедов - 0,9 кв. м.</p> <p>На открытых автостоянках около объектов социальной инфраструктуры, общественно-деловой застройки, промышленных предприятий на расстоянии не далее 50 м от входа, следует выделять до 10 процентов мест (но не менее одного места) для специального автотранспорта инвалидов с учетом ширины зоны для парковки не менее 3,5 м.</p> <p>Автостоянки для парковки автомобилей посетителей следует предусматривать в границах отведенного земельного участка в количестве, установленном местными нормативами градостроительного проектирования. В исключительных случаях допускается размещать автостоянки для парковки автомобилей за пределами границ участка при получении согласования соответствующих органов и организаций.</p> <p>Остальные предельные параметры застройки (отступы от границ земельного участка, максимальный процент застройки, отступ от красной линии максимальное количество этажей) принимать в соответствии с основным видом разрешенного использования земельного участка. Для линейных объектов регламенты не устанавливаются.</p>
Площадки для мусоросборников.	<p>Минимальная/максимальная площадь земельных участков –принимать в соответствии с основным видом разрешенного использования земельного участка.</p> <p>Максимальная площадь земельных участков – в 3 раза превышающая площадь мусоросборников; расстояние от площадок для мусоросборников до производственных и вспомогательных помещений не менее - 30 м.</p> <p>Остальные предельные параметры застройки (отступы от границ земельного участка, максимальный процент застройки, отступ от красной линии, максимальное количество этажей) принимать в соответствии с основным видом разрешенного использования земельного участка.</p>
Объекты инженерно-технического обеспечения и линейные объекты вспомогательного инженерного назначения (газопроводы, линии электроснабжения, водопроводы, линии связи), индивидуальные резервуары для хранения воды, скважины для забора воды, индивидуальные колодцы, бассейны.	<p>Минимальная/максимальная площадь земельных участков –принимать в соответствии с основным видом разрешенного использования земельного участка.</p> <p>Расстояние от фундаментов зданий и сооружений:</p> <ul style="list-style-type: none"> - водопровод и напорная канализация -5 м, - самотечная канализация (бытовая и дождевая)-3м. <p>Остальные предельные параметры застройки (отступы от границ земельного участка, максимальный процент застройки, отступ от красной линии максимальное количество этажей) принимать в соответствии с основным видом разрешенного использования земельного участка. Для линейных объектов не устанавливаются.</p>

Т-2. Зона объектов водного транспорта.

При хозяйственном освоении территорий (в том числе подготовке градостроительного плана земельного участка, проектировании, строительстве/реконструкции, вводе в эксплуатацию) в обязательном порядке должны учитываться требования нормативов градостроительного проектирования всех уровней.

1. ОСНОВНЫЕ ВИДЫ И ПАРАМЕТРЫ РАЗРЕШЕННОГО ИСПОЛЬЗОВАНИЯ ЗЕМЕЛЬНЫХ УЧАСТКОВ И ОБЪЕКТОВ КАПИТАЛЬНОГО СТРОИТЕЛЬСТВА

Код вида разрешенного использования	ВИДЫ РАЗРЕШЕННОГО ИСПОЛЬЗОВАНИЯ ЗЕМЕЛЬНЫХ УЧАСТКОВ	ВИДЫ РАЗРЕШЕННОГО ИСПОЛЬЗОВАНИЯ ОБЪЕКТОВ КАПИТАЛЬНОГО СТРОИТЕЛЬСТВА	ПРЕДЕЛЬНЫЕ РАЗМЕРЫ ЗЕМЕЛЬНЫХ УЧАСТКОВ И ПРЕДЕЛЬНЫЕ ПАРАМЕТРЫ РАЗРЕШЕННОГО СТРОИТЕЛЬСТВА
5.4	Причалы для маломерных судов	Размещение сооружений, предназначенных для причаливания, хранения и обслуживания яхт, катеров, лодок и других маломерных судов	<i>Регламенты не распространяются</i>
6.9	Склады	Размещение сооружений, имеющих назначение по временному хранению, распределению и перевалке грузов (за исключением хранения стратегических запасов), не являющихся частями производственных комплексов, на которых был создан груз: промышленные базы, склады, погрузочные терминалы и доки, нефтехранилища и нефтеналивные станции, газовые хранилища и обслуживающие их газоконденсатные и газоперекачивающие станции, элеваторы и продовольственные склады, за исключением железнодорожных перевалочных складов	<ul style="list-style-type: none"> - минимальная/максимальная площадь земельного участка – 300/10 0000 кв. м; -минимальные отступы от границы земельного участка- 6 м; от красных линий улиц и проездов 6 м; - максимальный процент застройки в границах земельного участка – 70%. - максимальное количество надземных этажей – 2 этажа; - максимальная высота объектов капитального строительства от уровня земли до верха перекрытия последнего этажа (или конька кровли) - не более 15 м; - минимальный процент озеленения - 15% от общей площади земельного участка.

7.0	Транспорт	Размещение различного рода путей сообщения и сооружений, используемых для перевозки людей или грузов либо передачи веществ. Содержание данного вида разрешенного использования включает в себя содержание видов разрешенного использования с кодами 7.1 - 7.5	<ul style="list-style-type: none"> - минимальная/максимальная площадь земельного участка – 300/3 000 000 кв. м; -минимальные отступы от границы земельного участка- 3 м, за исключением смежных земельных участков, в границах которых имеется утверждённая документация по планировке территории; - максимальный процент застройки в границах земельного участка – 80% (процент застройки подземной части не регламентируется); - максимальное количество надземных этажей – 3 этажа. -высота сооружений – не более 60 м
7.1	Железнодорожный транспорт	Размещение объектов капитального строительства железнодорожного транспорта. Содержание данного вида разрешенного использования включает в себя содержание видов разрешенного использования с кодами 7.1.1 - 7.1.2	<ul style="list-style-type: none"> - минимальная площадь земельных участков – 1000 кв.м.; - максимальная площадь земельных участков – не подлежат установлению; -минимальные отступы от границы земельного участка- 3 м, за исключением смежных земельных участков, в границах которых имеется утверждённая документация по планировке территории; - максимальный процент застройки в границах земельного участка – 80% (процент застройки подземной части не регламентируется); - максимальное количество надземных этажей – 3 этажа. -высота сооружений – не более 15 м, высота технологических сооружений устанавливается в соответствии с проектной документацией. Не распространяются на линейные объекты энергетики.
7.2	Водный транспорт	Размещение искусственно созданных для судоходства внутренних водных путей, размещение объектов капитального строительства внутренних водных путей, размещение объектов капитального строительства морских портов, размещение	<ul style="list-style-type: none"> - минимальная площадь земельных участков – 1000 кв.м.; - максимальная площадь земельных участков – не подлежат установлению; -минимальные отступы от границы земельного участка- 1 м, за исключением смежных земельных

		объектов капитального строительства, в том числе морских и речных портов, причалов, пристаней, гидротехнических сооружений, навигационного оборудования и других объектов, необходимых для обеспечения судоходства и водных перевозок, заправки водного транспорта	участков, в границах которых имеется утверждённая документация по планировке территории; - максимальный процент застройки в границах земельного участка – 60% (процент застройки подземной части не регламентируется); - максимальное количество надземных этажей – 3 этажа . -высота сооружений – не более 25 м , высота технологических сооружений устанавливается в соответствии с проектной документацией. Не распространяются на линейные объекты энергетики.
7.5	Трубопроводный транспорт	Размещение нефтепроводов, водопроводов, газопроводов и иных трубопроводов, а также иных зданий и сооружений, необходимых для эксплуатации названных трубопроводов	Регламенты не распространяются
8.1	Обеспечение вооруженных сил	Размещение объектов капитального строительства, предназначенных для разработки, испытания, производства ремонта или уничтожения вооружения, техники военного назначения и боеприпасов; обустройство земельных участков в качестве испытательных полигонов, мест уничтожения вооружения и захоронения отходов, возникающих в связи с использованием, производством, ремонтом или уничтожением вооружений или боеприпасов; размещение объектов капитального строительства, необходимых для создания и хранения запасов материальных ценностей в государственном и мобилизационном резервах (хранилища, склады и другие объекты); размещение объектов, для обеспечения безопасности которых были созданы закрытые административно-территориальные образования	Регламенты не распространяются

2. УСЛОВНО РАЗРЕШЕННЫЕ ВИДЫ И ПАРАМЕТРЫ ИСПОЛЬЗОВАНИЯ ЗЕМЕЛЬНЫХ УЧАСТКОВ И ОБЪЕКТОВ КАПИТАЛЬНОГО СТРОИТЕЛЬСТВА

Код вида разрешенного использования	ВИДЫ РАЗРЕШЕННОГО ИСПОЛЬЗОВАНИЯ ЗЕМЕЛЬНЫХ УЧАСТКОВ	ВИДЫ РАЗРЕШЕННОГО ИСПОЛЬЗОВАНИЯ ОБЪЕКТОВ КАПИТАЛЬНОГО СТРОИТЕЛЬСТВА	ПРЕДЕЛЬНЫЕ РАЗМЕРЫ ЗЕМЕЛЬНЫХ УЧАСТКОВ И ПРЕДЕЛЬНЫЕ ПАРАМЕТРЫ РАЗРЕШЕННОГО СТРОИТЕЛЬСТВА
3.1	Коммунальное обслуживание	Размещение зданий и сооружений в целях обеспечения физических и юридических лиц коммунальными услугами. Содержание данного вида разрешенного использования включает в себя содержание видов разрешенного использования с кодами 3.1.1-3.1.2	<ul style="list-style-type: none"> - минимальная/максимальная площадь земельных участков – 8/10 000 кв.м.; - максимальное количество этажей – не более 3 этажей; - максимальная высота объектов капитального строительства от уровня земли до верха перекрытия последнего этажа (или конька кровли) - не более 12 м; -минимальные отступы от границ смежных земельных участков – 5 м., от фронтальной границы участка – 5 м. (за исключением линейных объектов); - максимальный процент застройки в границах земельного участка – 50%, за исключением линейных объектов; - минимальный процент озеленения - 10% от площади земельного участка, за исключением линейных объектов. <p>Не распространяются на линейные объекты</p>
4.1	Деловое управление	Размещение объектов капитального строительства с целью: размещения объектов управленческой деятельности, не связанной с государственным или муниципальным управлением и оказанием услуг, а также с целью обеспечения совершения сделок, не требующих передачи товара в момент их совершения между организациями, в том числе биржевая деятельность (за исключением банковской и страховой деятельности)	<ul style="list-style-type: none"> - минимальная/максимальная площадь земельного участка– 500/10 000 кв. м; - минимальные отступы от границ смежных земельных участков – 3 м., от фронтальной границы участка – 3 м.; - максимальное количество надземных этажей зданий –3 этажа; - максимальная высота объектов капитального строительства от уровня земли до верха

			<p>перекрытия последнего этажа (или конька кровли) - не более 12 м;</p> <p>- максимальный процент застройки в границах земельного участка – 60% (процент застройки подземной части не регламентируется);</p> <p>- минимальный процент озеленения - 15% от площади земельного участка.</p>
4.6	Общественное питание	Размещение объектов капитального строительства в целях устройства мест общественного питания (рестораны, кафе, столовые, закусочные, бары)	<p>- минимальная/максимальная площадь земельного участка – 400/10 000 кв. м;</p> <p>- для существующих объектов капитального строительства коммерческого и коммунально-бытового назначения, в том числе со встроенно-пристроенными помещениями, зарегистрированных в органах федеральной службы государственной регистрации, кадастра и картографии в соответствии с действующим законодательством, минимальная площадь земельного участка – 30 кв. м;</p> <p>- площадь земельного участка, применительно к видам разрешенного использования «Общественное питание», по решению органа местного самоуправления, может быть установлена меньше минимальной площади, предусмотренной градостроительным регламентом (в том числе для существующих земельных участков), при условии разработанной и утвержденной документации по планировке территории;</p> <p>- минимальные отступы от границ смежных земельных участков – 3 м, от фронтальной границы участка – 5 м, от территории общего пользования – 5 м (применяются также при размещении некапитальных (нестационарных) объектов);</p> <p>- максимальное количество этажей зданий – 3 этажа;</p>

			<ul style="list-style-type: none"> - максимальная высота объектов капитального строительства от уровня земли до верха перекрытия последнего этажа (или конька кровли) - не более 12 м; - максимальный процент застройки в границах земельного участка – 60%. - минимальный процент озеленения - 10% от площади земельного участка.
4.9	Служебные гаражи	Размещение постоянных или временных гаражей, стоянок для хранения служебного автотранспорта, используемого в целях осуществления видов деятельности, предусмотренных видами разрешенного использования с <u>кодами 3.0, 4.0</u> , а также для стоянки и хранения транспортных средств общего пользования, в том числе в депо	<ul style="list-style-type: none"> - минимальная/максимальная площадь земельных участков – 150/7 500 кв.м. - максимальное количество этажей – не более 3 этажей; - максимальная высота объектов капитального строительства от уровня земли до верха перекрытия последнего этажа (или конька кровли) - не более 15 м; - минимальные отступы от границ участка - 10 м, от фронтальной границы земельного участка - 10 м; - максимальный процент застройки в границах земельного участка – 80% (процент застройки подземной части не регламентируется).

3. ВСПОМОГАТЕЛЬНЫЕ ВИДЫ И ПАРАМЕТРЫ РАЗРЕШЕННОГО ИСПОЛЬЗОВАНИЯ ОБЪЕКТОВ КАПИТАЛЬНОГО СТРОИТЕЛЬСТВА

Вспомогательные виды разрешенного использования, допустимы только в качестве дополнительных по отношению к основным и условно разрешенным видам использования и осуществляемые совместно с ними.

ВИДЫ РАЗРЕШЕННОГО ИСПОЛЬЗОВАНИЯ	ПРЕДЕЛЬНЫЕ ПАРАМЕТРЫ РАЗРЕШЕННОГО СТРОИТЕЛЬСТВА
Историко-культурная деятельность	Сохранение и изучение объектов культурного наследия народов Российской Федерации (памятников истории и культуры), в том числе: объектов археологического наследия, достопримечательных мест, мест бытования исторических промыслов, производств и ремесел, исторических поселений, недействующих военных и гражданских захоронений, объектов культурного наследия, хозяйственная деятельность, являющаяся историческим промыслом или ремеслом, а также хозяйственная деятельность, обеспечивающая познавательный туризм

<p>Автостоянки для парковки автомобилей посетителей.</p>	<p>Минимальная/максимальная площадь земельных участков –принимать в соответствии с основным видом разрешенного использования земельного участка.</p> <p>Размеры земельных участков автостоянок на одно место должны быть: для легковых автомобилей - 25 кв. м; для автобусов - 40 кв. м; для велосипедов - 0,9 кв. м.</p> <p>На открытых автостоянках около объектов социальной инфраструктуры, общественно-деловой застройки, промышленных предприятий на расстоянии не далее 50 м от входа, следует выделять до 10 процентов мест (но не менее одного места) для специального автотранспорта инвалидов с учетом ширины зоны для парковки не менее 3,5 м.</p> <p>Автостоянки для парковки автомобилей посетителей следует предусматривать в границах отведенного земельного участка в количестве, установленном местными нормативами градостроительного проектирования. В исключительных случаях допускается размещать автостоянки для парковки автомобилей за пределами границ участка при получении согласования соответствующих органов и организаций.</p> <p>Остальные предельные параметры застройки (отступы от границ земельного участка, максимальный процент застройки, отступ от красной линии максимальное количество этажей) принимать в соответствии с основным видом разрешенного использования земельного участка.</p> <p>Для линейных объектов регламенты не устанавливаются.</p>
<p>Площадки для мусоросборников.</p>	<p>Минимальная/максимальная площадь земельных участков –принимать в соответствии с основным видом разрешенного использования земельного участка.</p> <p>Максимальная площадь земельных участков – в 3 раза превышающая площадь мусоросборников; расстояние от площадок для мусоросборников до производственных и вспомогательных помещений не менее - 30 м.</p> <p>Остальные предельные параметры застройки (отступы от границ земельного участка, максимальный процент застройки, отступ от красной линии, максимальное количество этажей) принимать в соответствии с основным видом разрешенного использования земельного участка.</p>
<p>Объекты инженерно-технического обеспечения и линейные объекты вспомогательного инженерного назначения (газопроводы, линии электрообеспечения, водопроводы, линии связи), индивидуальные резервуары для хранения воды, скважины для забора воды, индивидуальные колодцы, бассейны.</p>	<p>Минимальная/максимальная площадь земельных участков –принимать в соответствии с основным видом разрешенного использования земельного участка.</p> <p>Расстояние от фундаментов зданий и сооружений: - водопровод и напорная канализация -5 м, - самотечная канализация (бытовая и дождевая)-3м.</p> <p>Остальные предельные параметры застройки (отступы от границ земельного участка, максимальный процент застройки, отступ от красной линии максимальное количество этажей) принимать в соответствии с основным видом разрешенного использования земельного участка.</p> <p>Для линейных объектов не устанавливаются.</p>

Статья 45. Зоны сельскохозяйственного использования.

СХ-1. Зона объектов рыболовства.

При хозяйственном освоении территорий (в том числе подготовке градостроительного плана земельного участка, проектировании, строительстве/реконструкции, вводе в эксплуатацию) в обязательном порядке должны учитываться требования нормативов градостроительного проектирования всех уровней.

1. ОСНОВНЫЕ ВИДЫ И ПАРАМЕТРЫ РАЗРЕШЕННОГО ИСПОЛЬЗОВАНИЯ ЗЕМЕЛЬНЫХ УЧАСТКОВ И ОБЪЕКТОВ КАПИТАЛЬНОГО СТРОИТЕЛЬСТВА

Код вида разрешенного использования	ВИДЫ РАЗРЕШЕННОГО ИСПОЛЬЗОВАНИЯ ЗЕМЕЛЬНЫХ УЧАСТКОВ	ВИДЫ РАЗРЕШЕННОГО ИСПОЛЬЗОВАНИЯ ОБЪЕКТОВ КАПИТАЛЬНОГО СТРОИТЕЛЬСТВА	ПРЕДЕЛЬНЫЕ РАЗМЕРЫ ЗЕМЕЛЬНЫХ УЧАСТКОВ И ПРЕДЕЛЬНЫЕ ПАРАМЕТРЫ РАЗРЕШЕННОГО СТРОИТЕЛЬСТВА
1.13	Рыбоводство	Осуществление хозяйственной деятельности, связанной с разведением и (или) содержанием, выращиванием объектов рыбоводства (аквакультуры); размещение зданий, сооружений, оборудования, необходимых для осуществления рыбоводства (аквакультуры)	<ul style="list-style-type: none"> - минимальная/максимальная площадь земельного участка – 300 /1 000 000 кв.м. -минимальные отступы от границ смежных земельных участков – 3 м., от фронтальной границы участка – 5 м.; - максимальное количество надземных этажей 1 этаж; - максимальная высота объектов капитального строительства от уровня земли до верха перекрытия последнего этажа (или конька кровли) - не более 15 м; - максимальный процент застройки в границах земельного участка – 60%

2. УСЛОВНО РАЗРЕШЕННЫЕ ВИДЫ И ПАРАМЕТРЫ ИСПОЛЬЗОВАНИЯ ЗЕМЕЛЬНЫХ УЧАСТКОВ И ОБЪЕКТОВ КАПИТАЛЬНОГО СТРОИТЕЛЬСТВА НЕ ПОДЛЕЖАТ УСТАНОВЛЕНИЮ.

3. ВСПОМОГАТЕЛЬНЫЕ ВИДЫ И ПАРАМЕТРЫ РАЗРЕШЕННОГО ИСПОЛЬЗОВАНИЯ ОБЪЕКТОВ КАПИТАЛЬНОГО СТРОИТЕЛЬСТВА НЕ ПОДЛЕЖАТ УСТАНОВЛЕНИЮ.

СХ-2. Зона объектов сельскохозяйственного назначения.

Зона СХ-2 предназначена для размещения и развития объектов агропромышленного комплекса, в соответствии с требованиями СанПиН 2.2.1/2.1.1.2739-10 «Санитарно-защитные зоны и санитарная классификация предприятий, сооружений и иных объектов. Новая редакция».

При хозяйственном освоении территорий (в том числе подготовке градостроительного плана земельного участка, проектировании, строительстве/реконструкции, вводе в эксплуатацию) в обязательном порядке должны учитываться требования нормативов градостроительного проектирования всех уровней.

1. ОСНОВНЫЕ ВИДЫ И ПАРАМЕТРЫ РАЗРЕШЕННОГО ИСПОЛЬЗОВАНИЯ ЗЕМЕЛЬНЫХ УЧАСТКОВ И ОБЪЕКТОВ КАПИТАЛЬНОГО СТРОИТЕЛЬСТВА

Код вида разрешенного использования	ВИДЫ РАЗРЕШЕННОГО ИСПОЛЬЗОВАНИЯ ЗЕМЕЛЬНЫХ УЧАСТКОВ	ВИДЫ РАЗРЕШЕННОГО ИСПОЛЬЗОВАНИЯ ОБЪЕКТОВ КАПИТАЛЬНОГО СТРОИТЕЛЬСТВА	ПРЕДЕЛЬНЫЕ РАЗМЕРЫ ЗЕМЕЛЬНЫХ УЧАСТКОВ И ПРЕДЕЛЬНЫЕ ПАРАМЕТРЫ РАЗРЕШЕННОГО СТРОИТЕЛЬСТВА
1.1	Растениеводство	<p>Осуществление хозяйственной деятельности, связанной с выращиванием сельскохозяйственных культур.</p> <p>Содержание данного вида разрешенного использования включает в себя содержание видов разрешенного использования с <u>кодами 1.2-1.6</u></p>	<ul style="list-style-type: none"> - минимальная/максимальная площадь земельного участка – 300 /100 000 кв.м. -минимальные отступы от границ смежных земельных участков – 3 м, от фронтальной границы участка – 5 м; - максимальное количество этажей зданий – 1 этаж; - максимальная высота объектов капитального строительства от уровня земли до верха перекрытия последнего этажа (или конька кровли) - не более 15 м; - максимальный процент застройки в границах земельного участка – 30%
1.2	Выращивание зерновых и иных сельскохозяйственных культур	<p>Осуществление хозяйственной деятельности на сельскохозяйственных угодьях, связанной с производством зерновых, бобовых, кормовых, технических, масличных, эфиромасличных, и иных сельскохозяйственных культур</p>	<ul style="list-style-type: none"> - минимальная / максимальная площадь земельного участка– 300 / 1 000 000 кв. м; -минимальные отступы от границ смежных земельных участков – 5 м., от фронтальной границы участка – 5 м.; - максимальное количество этажей зданий – 1 этаж; - максимальная высота объектов капитального строительства от уровня земли до верха перекрытия последнего этажа (или конька кровли) - не более 15 м; - максимальный процент застройки в границах

			земельного участка – 30%
1.3	Овощеводство	Осуществление хозяйственной деятельности на сельскохозяйственных угодьях, связанной с производством картофеля, листовых, плодовых, луковичных и бахчевых сельскохозяйственных культур, в том числе с использованием теплиц	<ul style="list-style-type: none"> - минимальная / максимальная площадь земельного участка – 300 / 1 000 000 кв. м; - минимальные отступы от границ смежных земельных участков – 5 м., от фронтальной границы участка – 5 м.; - максимальное количество этажей зданий – 1 этаж; - максимальная высота объектов капитального строительства от уровня земли до верха перекрытия последнего этажа (или конька кровли) - не более 15 м; - максимальный процент застройки в границах земельного участка – 30%
1.4	Выращивание тонизирующих, лекарственных, цветочных культур	Осуществление хозяйственной деятельности, в том числе на сельскохозяйственных угодьях, связанной с производством чая, лекарственных и цветочных культур	<ul style="list-style-type: none"> - минимальная / максимальная площадь земельного участка – 300 / 1 000 000 кв. м; - минимальные отступы от границ смежных земельных участков – 5 м., от фронтальной границы участка – 5 м.; - максимальное количество этажей зданий – 1 этаж; - максимальная высота объектов капитального строительства от уровня земли до верха перекрытия последнего этажа (или конька кровли) - не более 15 м; - максимальный процент застройки в границах земельного участка – 30%
1.5	Садоводство	Осуществление хозяйственной деятельности, в том числе на сельскохозяйственных угодьях, связанной с выращиванием многолетних плодовых и ягодных культур, винограда, и иных многолетних культур.	<ul style="list-style-type: none"> - минимальная/максимальная площадь земельного участка – 300 / 100000 кв.м. - минимальные отступы от границ смежных земельных участков – 5 м., от фронтальной границы участка – 5 м.; - максимальное количество надземных этажей 1 этаж; - максимальная высота объектов капитального строительства от уровня земли до верха перекрытия последнего этажа (или конька кровли) - не более 15 м; - максимальный процент застройки в границах земельного участка – 30%

1.7	Животноводство	<p>Осуществление хозяйственной деятельности, связанной с производством продукции животноводства, в том числе сенокошение, выпас сельскохозяйственных животных, разведение племенных животных, производство и использование племенной продукции (материала), размещение зданий, сооружений, используемых для содержания и разведения сельскохозяйственных животных, производства, хранения и первичной переработки сельскохозяйственной продукции.</p> <p>Содержание данного вида разрешенного использования включает в себя содержание видов разрешенного использования с кодами 1.8-1.11, 1.15, 1.19, 1.20</p>	<ul style="list-style-type: none"> - минимальная/максимальная площадь земельного участка – 300 / 1 000 000 кв.м. -минимальные отступы от границ смежных земельных участков – 3 м., от фронтальной границы участка – 5 м.; - максимальное количество надземных этажей 1 этаж; - максимальная высота объектов капитального строительства от уровня земли до верха перекрытия последнего этажа (или конька кровли) - не более 15 м; - максимальный процент застройки в границах земельного участка – 30%
1.15	Хранение и переработка сельскохозяйственной продукции	<p>Размещение зданий, сооружений, используемых для производства, хранения, первичной и глубокой переработки сельскохозяйственной продукции</p>	<ul style="list-style-type: none"> - минимальная / максимальная площадь земельного участка– 300 / 1 000 000 кв. м; -минимальные отступы от границ смежных земельных участков – 5 м., от фронтальной границы участка – 5 м.; - максимальное количество этажей зданий – 1 этаж; - максимальная высота объектов капитального строительства от уровня земли до верха перекрытия последнего этажа (или конька кровли) - не более 15 м; - максимальный процент застройки в границах земельного участка – 30% - минимальный процент озеленения - 15% от площади земельного участка.

1.16	Ведение личного подсобного хозяйства на полевых участках	Производство сельскохозяйственной продукции без права возведения объектов капитального строительства	-минимальная/максимальная площадь земельных участков – 15 000 /25 000 кв.м. Застройка участка не допускается, места допустимого размещения объектов не предусматриваются.
1.17	Питомники	Выращивание и реализация подроста деревьев и кустарников, используемых в сельском хозяйстве, а также иных сельскохозяйственных культур для получения рассады и семян; размещение сооружений, необходимых для указанных видов сельскохозяйственного производства	-минимальная/максимальная площадь земельных участков – 300 /1 000 000 кв.м. -минимальные отступы от границ смежных земельных участков – 3 м , от фронтальной границы участка – 5 м ; - максимальное количество этажей зданий – 1 этаж ; - максимальная высота объектов капитального строительства от уровня земли до верха перекрытия последнего этажа (или конька кровли) - не более 15 м ; - максимальный процент застройки в границах земельного участка – 30%
1.18	Обеспечение сельскохозяйственного производства	Размещение машино-транспортных и ремонтных станций, ангаров и гаражей для сельскохозяйственной техники, амбаров, водонапорных башен, трансформаторных станций и иного технического оборудования, используемого для ведения сельского хозяйства.	- минимальная / максимальная площадь земельного участка– 300 / 1 000 000 кв. м ; -минимальные отступы от границ смежных земельных участков – 3 м. , от фронтальной границы участка – 5 м. ; - максимальное количество этажей зданий – 3 этажа ; - максимальная высота объектов капитального строительства от уровня земли до верха перекрытия последнего этажа (или конька кровли) - не более 15 м ; - максимальный процент застройки в границах земельного участка – 30% ; - минимальный процент озеленения - 15% от площади земельного участка.

2. УСЛОВНО РАЗРЕШЕННЫЕ ВИДЫ И ПАРАМЕТРЫ ИСПОЛЬЗОВАНИЯ ЗЕМЕЛЬНЫХ УЧАСТКОВ И ОБЪЕКТОВ КАПИТАЛЬНОГО СТРОИТЕЛЬСТВА НЕ ПОДЛЕЖАТ УСТАНОВЛЕНИЮ.

3. ВСПОМОГАТЕЛЬНЫЕ ВИДЫ И ПАРАМЕТРЫ РАЗРЕШЕННОГО ИСПОЛЬЗОВАНИЯ ОБЪЕКТОВ КАПИТАЛЬНОГО СТРОИТЕЛЬСТВА

Вспомогательные виды разрешенного использования, допустимы только в качестве дополнительных по отношению к основным и условно разрешенным видам использования и осуществляемые совместно с ними.

ВИДЫ РАЗРЕШЕННОГО ИСПОЛЬЗОВАНИЯ	ПРЕДЕЛЬНЫЕ ПАРАМЕТРЫ РАЗРЕШЕННОГО СТРОИТЕЛЬСТВА
Историко-культурная деятельность	Сохранение и изучение объектов культурного наследия народов Российской Федерации (памятников истории и культуры), в том числе: объектов археологического наследия, достопримечательных мест, мест бытования исторических промыслов, производств и ремесел, исторических поселений, недействующих военных и гражданских захоронений, объектов культурного наследия, хозяйственная деятельность, являющаяся историческим промыслом или ремеслом, а также хозяйственная деятельность, обеспечивающая познавательный туризм
Не капитальные здания, строения и сооружения для осуществления розничной и оптовой торговли сельхозпродукцией	Минимальная/максимальная площадь земельных участков –принимать в соответствии с основным видом разрешенного использования земельного участка. -минимальные отступы от границ земельного участка 1 м., от красной линии улиц и проездов -6 м; -максимальная высота объектов – 6 м; -максимальная этажность -1 этаж. Остальные предельные параметры застройки (отступы от границ земельного участка, максимальный процент застройки) принимать в соответствии с основным видом разрешенного использования земельного участка.
Площадки для хранения техники и временного хранения сельскохозяйственной продукции	Минимальная/максимальная площадь земельных участков –принимать в соответствии с основным видом разрешенного использования земельного участка. Остальные предельные параметры застройки (отступы от границ земельного участка, максимальный процент застройки) принимать в соответствии с основным видом разрешенного использования земельного участка.
Автостоянки для парковки автомобилей посетителей.	Минимальная/максимальная площадь земельных участков – принимать в соответствии с основным видом разрешенного использования земельного участка. Размеры земельных участков автостоянок на одно место должны быть: для легковых автомобилей - 25 кв. м; для автобусов - 40 кв. м;

	<p>для велосипедов - 0,9 кв. м.</p> <p>На открытых автостоянках около объектов аграрного комплекса, общественно-деловой застройки, объектов аграрного комплекса на расстоянии не далее 50 м от входа, следует выделять до 10 процентов мест (но не менее одного места) для специального автотранспорта инвалидов с учетом ширины зоны для парковки не менее 3,5 м.</p> <p>Автостоянки для парковки автомобилей посетителей следует предусматривать в границах отведенного земельного участка в количестве, установленном местными нормативами градостроительного проектирования. В исключительных случаях допускается размещать автостоянки для парковки автомобилей за пределами границ участка при получении согласования соответствующих органов и организаций.</p> <p>Остальные предельные параметры застройки (отступы от границ земельного участка, максимальный процент застройки, отступ от красной линии максимальное количество этажей) принимать в соответствии с основным видом разрешенного использования земельного участка. Для линейных объектов регламенты не устанавливаются.</p>
Площадки для мусоросборников.	<p>Минимальная/максимальная площадь земельных участков – принять в соответствии с основным видом разрешенного использования земельного участка.</p> <p>Максимальная площадь земельных участков – в 3 раза превышающая площадь мусоросборников; расстояние от площадок для мусоросборников до производственных и вспомогательных помещений не менее - 30 м.</p> <p>Остальные предельные параметры застройки (отступы от границ земельного участка, максимальный процент застройки, отступ от красной линии, максимальное количество этажей) принимать в соответствии с основным видом разрешенного использования земельного участка.</p>
Объекты инженерно-технического обеспечения и линейные объекты вспомогательного инженерного назначения (газопроводы, линии электроснабжения, водопроводы, линии связи), индивидуальные резервуары для хранения воды, скважины для забора воды, индивидуальные колодцы, бассейны.	<p>Минимальная/максимальная площадь земельных участков –принимать в соответствии с основным видом разрешенного использования земельного участка.</p> <p>Расстояние от фундаментов зданий и сооружений :</p> <ul style="list-style-type: none"> - водопровод и напорная канализация -5 м, - самотечная канализация (бытовая и дождевая)-3м. <p>Остальные предельные параметры застройки (отступы от границ земельного участка, максимальный процент застройки, отступ от красной линии максимальное количество этажей) принимать в соответствии с основным видом разрешенного использования земельного участка. Для линейных объектов не устанавливаются.</p>

Примечание.

Сельскохозяйственные предприятия, здания и сооружения, являющиеся источниками выделения в окружающую среду производственных вредных веществ, должны отделяться санитарно-защитными зонами от жилых и общественных зданий.

Территории санитарно-защитных зон из землепользования не изымаются и должны быть максимально использованы для нужд сельского хозяйства.

В санитарно-защитных зонах допускается размещать склады (хранилища) зерна, фруктов, овощей и картофеля, питомники растений.

На границе санитарно-защитных зон шириной более 100 м со стороны селитебной зоны должна предусматриваться полоса древесно-кустарниковых насаждений шириной не менее 30 м, а при ширине зоны от 50 до 100 м - полоса шириной не менее 10 м.

Предприятия и объекты, у каждого из которых размер санитарно-защитных зон превышает 500 м, следует размещать на обособленных земельных участках производственных зон сельских населенных пунктов.

При подготовке схемы планировочной организации земельного участка с размещением объектов капитального строительства, отступы от границ земельного участка до объектов основного и вспомогательного назначения должны соответствовать требованиям технических регламентов, строительных норм и правил, других нормативных документов, действующих на территории Российской Федерации.

Размер санитарно-защитной зоны, санитарных разрывов для объектов сельскохозяйственного производства должен определяться в соответствии с требованиями технических регламентов и устанавливается на основании проекта обоснования размера санитарно-защитной зоны.

Максимальные и минимальные размеры застроенных земельных участков определяются расчетами и должны соответствовать требованиям технических регламентов, строительных норм и правил, других нормативных документов, действующих на территории Российской Федерации.

При проектировании и строительстве в зонах затопления необходимо предусматривать инженерную защиту от затопления и подтопления зданий.

Проектные и строительные работы вести в соответствии с установленными параметрами разрешенного строительства (реконструкции), а также требованиями технических регламентов, строительных норм и правил, других нормативных документов, действующих на территории Российской Федерации.

Допускается отклонение от предельных параметров разрешенного строительства объектов капитального строительства и размеров земельных участков в установленном Градостроительным кодексом порядке при предоставлении соответствующего обоснования (предоставлении расчета, выполненного проектной организацией на основании требований технических регламентов, строительных норм и правил, других нормативных документов, действующих на территории Российской Федерации).

Статья 46. Зоны рекреационного назначения.

Р-1. Зона озеленения.

При хозяйственном освоении территорий (в том числе подготовке градостроительного плана земельного участка, проектировании, строительстве/реконструкции, вводе в эксплуатацию) в обязательном порядке должны учитываться требования нормативов градостроительного проектирования всех уровней.

1. ОСНОВНЫЕ ВИДЫ И ПАРАМЕТРЫ РАЗРЕШЕННОГО ИСПОЛЬЗОВАНИЯ ЗЕМЕЛЬНЫХ УЧАСТКОВ И ОБЪЕКТОВ КАПИТАЛЬНОГО СТРОИТЕЛЬСТВА

Код вида разрешенного использования	ВИДЫ РАЗРЕШЕННОГО ИСПОЛЬЗОВАНИЯ ЗЕМЕЛЬНЫХ УЧАСТКОВ	ВИДЫ РАЗРЕШЕННОГО ИСПОЛЬЗОВАНИЯ ОБЪЕКТОВ КАПИТАЛЬНОГО СТРОИТЕЛЬСТВА	ПРЕДЕЛЬНЫЕ РАЗМЕРЫ ЗЕМЕЛЬНЫХ УЧАСТКОВ И ПРЕДЕЛЬНЫЕ ПАРАМЕТРЫ РАЗРЕШЕННОГО СТРОИТЕЛЬСТВА
3.6	Культурное развитие	Размещение зданий и сооружений, предназначенных для размещения объектов культуры. Содержание данного вида разрешенного использования включает в себя содержание видов разрешенного использования с кодами 3.6.1-3.6.3	<ul style="list-style-type: none"> - минимальная/максимальная площадь земельного участка – 500/10 000 кв. м; - минимальные отступы от границ смежных земельных участков – 5 м, от фронтальной границы участка – 5 м; - максимальное количество надземных этажей зданий – 3 этажа; - максимальная высота объектов капитального строительства от уровня земли до верха перекрытия последнего этажа (или конька кровли) - не более 18 м; - максимальный процент застройки в границах земельного участка – 50%. - минимальный процент озеленения - 15% от площади земельного участка.
3.6.2	Парки культуры и отдыха	Размещение парков культуры и отдыха	<i>Регламенты не распространяются.</i>
5.1.2	Обеспечение занятий спортом в помещениях	Размещение спортивных клубов, спортивных залов, бассейнов, физкультурно-оздоровительных комплексов в зданиях и сооружениях	<ul style="list-style-type: none"> - минимальная/максимальная площадь земельного участка – 500/10 000 кв. м; - минимальные отступы от границ смежных земельных участков – 5 м, от фронтальной границы участка – 5 м; - максимальное количество этажей зданий – 3 этажа; - максимальная высота объектов капитального строительства от уровня земли до верха перекрытия последнего этажа (или конька кровли) - не более 25 м; - максимальный процент застройки в границах земельного участка – 60%. - минимальный процент озеленения – 15 % от площади земельного участка.
5.1.3	Площадки для занятий спортом	Размещение площадок для занятия спортом и физкультурой на открытом воздухе	<ul style="list-style-type: none"> - минимальная/максимальная площадь земельного участка – 500/10 000 кв. м;

		(физкультурные площадки, беговые дорожки, поля для спортивной игры)	<ul style="list-style-type: none"> - минимальные отступы от границ смежных земельных участков – 5 м, от фронтальной границы участка – 5 м; - максимальное количество этажей зданий – 3 этажа; - максимальная высота объектов капитального строительства от уровня земли до верха перекрытия последнего этажа (или конька кровли) - не более 25 м; - максимальный процент застройки в границах земельного участка – 60%. - минимальный процент озеленения - 15 % от площади земельного участка.
5.1.4	Оборудованные площадки для занятий спортом	Размещение сооружений для занятия спортом и физкультурой на открытом воздухе (теннисные корты, автодромы, мотодромы, трамплины, спортивные стрельбища)	<ul style="list-style-type: none"> - минимальная/максимальная площадь земельного участка– 500/10 000 кв. м; - минимальные отступы от границ смежных земельных участков – 5 м, от фронтальной границы участка – 5 м; - максимальное количество этажей зданий – 3 этажа; - максимальная высота объектов капитального строительства от уровня земли до верха перекрытия последнего этажа (или конька кровли) - не более 25 м; - максимальный процент застройки в границах земельного участка – 60%. - минимальный процент озеленения - 15 % от площади земельного участка.
11.1	Общее пользование водными объектами	Использование земельных участков, примыкающих к водным объектам способами, необходимыми для осуществления общего водопользования (водопользования, осуществляемого гражданами для личных нужд, а также забор (изъятие) водных ресурсов для целей питьевого и хозяйственно-бытового водоснабжения, купание, использование маломерных судов, водных мотоциклов и других технических средств, предназначенных для отдыха на водных объектах, водопой, если соответствующие запреты не установлены	Регламенты не распространяются.

		законодательством)	
12.0	Земельные участки (территории) общего пользования	Земельные участки общего пользования. Содержание данного вида разрешенного использования включает в себя содержание видов разрешенного использования с кодами 12.0.1 - 12.0.2	<i>Регламенты не распространяются</i>

2. УСЛОВНО РАЗРЕШЕННЫЕ ВИДЫ И ПАРАМЕТРЫ ИСПОЛЬЗОВАНИЯ ЗЕМЕЛЬНЫХ УЧАСТКОВ И ОБЪЕКТОВ КАПИТАЛЬНОГО СТРОИТЕЛЬСТВА

Код вида разрешенного использования	ВИДЫ РАЗРЕШЕННОГО ИСПОЛЬЗОВАНИЯ ЗЕМЕЛЬНЫХ УЧАСТКОВ	ВИДЫ РАЗРЕШЕННОГО ИСПОЛЬЗОВАНИЯ ОБЪЕКТОВ КАПИТАЛЬНОГО СТРОИТЕЛЬСТВА	ПРЕДЕЛЬНЫЕ РАЗМЕРЫ ЗЕМЕЛЬНЫХ УЧАСТКОВ И ПРЕДЕЛЬНЫЕ ПАРАМЕТРЫ РАЗРЕШЕННОГО СТРОИТЕЛЬСТВА
3.7	Религиозное использование	Размещение зданий и сооружений религиозного использования. Содержание данного вида разрешенного использования включает в себя содержание видов разрешенного использования с кодами 3.7.1-3.7.2	<ul style="list-style-type: none"> - минимальная/максимальная площадь земельных участков – 300/50 000 кв. м; - максимальное количество этажей – <i>не подлежат установлению;</i> - максимальная высота зданий, строений, сооружений от уровня земли до верха перекрытия последнего этажа (или конька кровли) - <i>не подлежат установлению;</i> -минимальные отступы от границ смежных земельных участков – 4 м., от фронтальной границы участка – 4 м. (за исключением линейных объектов); - максимальный процент застройки в границах земельного участка – <i>не подлежат установлению;</i> Минимальный процент озеленения <i>не подлежат установлению;</i>
4.6	Общественное питание	Размещение объектов капитального строительства в целях устройства мест общественного питания (рестораны, кафе, столовые, закусочные, бары)	<ul style="list-style-type: none"> - минимальная/максимальная площадь земельного участка – 400/10 000 кв. м; - для существующих объектов капитального строительства коммерческого и коммунально-бытового назначения, в том числе со встроено-

Код вида разрешенного использования	ВИДЫ РАЗРЕШЕННОГО ИСПОЛЬЗОВАНИЯ ЗЕМЕЛЬНЫХ УЧАСТКОВ	ВИДЫ РАЗРЕШЕННОГО ИСПОЛЬЗОВАНИЯ ОБЪЕКТОВ КАПИТАЛЬНОГО СТРОИТЕЛЬСТВА	ПРЕДЕЛЬНЫЕ РАЗМЕРЫ ЗЕМЕЛЬНЫХ УЧАСТКОВ И ПРЕДЕЛЬНЫЕ ПАРАМЕТРЫ РАЗРЕШЕННОГО СТРОИТЕЛЬСТВА
			<p>пристроенными помещениями, зарегистрированных в органах федеральной службы государственной регистрации, кадастра и картографии в соответствии с действующим законодательством, минимальная площадь земельного участка – 30 кв. м;</p> <ul style="list-style-type: none"> - площадь земельного участка, применительно к видам разрешенного использования «Общественное питание», по решению органа местного самоуправления, может быть установлена меньше минимальной площади, предусмотренной градостроительным регламентом (в том числе для существующих земельных участков), при условии разработанной и утвержденной документации по планировке территории; - минимальные отступы от границ смежных земельных участков – 3 м, от фронтальной границы участка – 5 м, от территории общего пользования – 5 м (применяются также при размещении некапитальных (нестационарных) объектов); - максимальное количество этажей зданий – 3 этажа; - максимальная высота объектов капитального строительства от уровня земли до верха перекрытия последнего этажа (или конька кровли) - не более 12 м; - максимальный процент застройки в границах земельного участка – 50%. - минимальный процент озеленения - 10% от площади земельного участка.
4.10	Выставочно-ярмарочная деятельность	Размещение объектов капитального строительства, сооружений, предназначенных для осуществления выставочно-ярмарочной и конгрессной деятельности, включая	<ul style="list-style-type: none"> -минимальная/максимальная площадь земельных участков –1000/30 000 кв.м. - минимальные отступы от границ участка - 5 м, от фронтальной границы земельного участка -5 м;

Код вида разрешенного использования	ВИДЫ РАЗРЕШЕННОГО ИСПОЛЬЗОВАНИЯ ЗЕМЕЛЬНЫХ УЧАСТКОВ	ВИДЫ РАЗРЕШЕННОГО ИСПОЛЬЗОВАНИЯ ОБЪЕКТОВ КАПИТАЛЬНОГО СТРОИТЕЛЬСТВА	ПРЕДЕЛЬНЫЕ РАЗМЕРЫ ЗЕМЕЛЬНЫХ УЧАСТКОВ И ПРЕДЕЛЬНЫЕ ПАРАМЕТРЫ РАЗРЕШЕННОГО СТРОИТЕЛЬСТВА
		деятельность, необходимую для обслуживания указанных мероприятий (застройка экспозиционной площади, организация питания участников мероприятий)	<ul style="list-style-type: none"> - максимальное количество этажей – 3 этажа; - максимальная высота объектов капитального строительства от уровня земли до верха перекрытия последнего этажа (или конька кровли) - не более 12 м; - максимальный процент застройки в границах земельного участка – 50%. Минимальный процент озеленения - 15% от площади земельного участка.
5.5	Поля для гольфа или конных прогулок	Обустройство мест для игры в гольф или осуществления конных прогулок, в том числе осуществление необходимых земляных работ и размещения вспомогательных сооружений; размещение конноспортивных манежей, не предусматривающих устройство трибун	Регламенты не распространяются.
6.8	Связь	Размещение объектов связи, радиовещания, телевидения, включая воздушные радиорелейные, надземные и подземные кабельные линии связи, линии радиофикации, антенные поля, усилительные пункты на кабельных линиях связи, инфраструктуру спутниковой связи и телерадиовещания, за исключением объектов связи, размещение которых предусмотрено содержанием видов разрешенного использования с кодами 3.1.1, 3.2.3	<ul style="list-style-type: none"> - минимальная/максимальная площадь земельных участков – не подлежат установлению; - максимальное количество этажей – не подлежат установлению; - максимальная высота объектов капитального строительства от уровня земли до верха перекрытия последнего этажа (или конька кровли) - не подлежат установлению; - минимальные отступы от границ участка - не подлежат установлению, от фронтальной границы земельного участка - не подлежат установлению; - максимальный процент застройки в границах земельного участка – не подлежат установлению (процент застройки подземной части не регламентируется).

3. ВСПОМОГАТЕЛЬНЫЕ ВИДЫ И ПАРАМЕТРЫ РАЗРЕШЕННОГО ИСПОЛЬЗОВАНИЯ ОБЪЕКТОВ КАПИТАЛЬНОГО СТРОИТЕЛЬСТВА

Вспомогательные виды разрешенного использования, допустимы только в качестве дополнительных по отношению к основным и условно разрешенным видам использования и осуществляемые совместно с ними.

ВИДЫ РАЗРЕШЕННОГО ИСПОЛЬЗОВАНИЯ	ПРЕДЕЛЬНЫЕ ПАРАМЕТРЫ РАЗРЕШЕННОГО СТРОИТЕЛЬСТВА
Историко-культурная деятельность	<p>Сохранение и изучение объектов культурного наследия народов Российской Федерации (памятников истории и культуры), в том числе: объектов археологического наследия, достопримечательных мест, мест бытования исторических промыслов, производств и ремесел, исторических поселений, недействующих военных и гражданских захоронений, объектов культурного наследия, хозяйственная деятельность, являющаяся историческим промыслом или ремеслом, а также хозяйственная деятельность, обеспечивающая познавательный туризм</p>
Автостоянки для парковки автомобилей посетителей.	<p>Минимальная/максимальная площадь земельных участков – принимать в соответствии с основным видом разрешенного использования земельного участка.</p> <p>Размеры земельных участков автостоянок на одно место должны быть: для легковых автомобилей - 25 кв. м; для автобусов - 40 кв. м; для велосипедов - 0,9 кв. м.</p> <p>На открытых автостоянках около объектов социальной инфраструктуры, объектов общественно-деловой застройки на расстоянии не далее 50 м от входа, следует выделять до 10 процентов мест (но не менее одного места) для специального автотранспорта инвалидов с учетом ширины зоны для парковки не менее 3,5 м.</p> <p>Автостоянки для парковки автомобилей посетителей следует предусматривать в границах отведенного земельного участка в количестве, установленном местными нормативами градостроительного проектирования. В исключительных случаях допускается размещать автостоянки для парковки автомобилей за пределами границ участка при получении согласования соответствующих органов и организаций.</p> <p>Остальные предельные параметры застройки (отступы от границ земельного участка, максимальный процент застройки, отступ от красной линии максимальное количество этажей) принимать в соответствии с основным видом разрешенного использования земельного участка.</p> <p>Для линейных объектов регламенты не устанавливаются.</p>
Площадки для сбора твердых бытовых отходов.	<p>Минимальная/максимальная площадь земельных участков – принимать в соответствии с основным видом разрешенного использования земельного участка.</p> <p>Расстояние от площадок с контейнерами до окон жилых домов, границ участков детских, лечебных учреждений, мест отдыха должны быть не менее 20 м, и не более 100 м.</p>

	<p>Общее количество контейнеров не более 5 шт. Высота - не более 2 м. Остальные предельные параметры застройки (отступы от границ земельного участка, максимальный процент застройки, отступ от красной линии) принимать в соответствии с основным видом разрешенного использования земельного участка.</p>
Общественные туалеты	<p>Минимальная/максимальная площадь земельных участков – принимать в соответствии с основным видом разрешенного использования земельного участка. Минимальное расстояние от туалета , при отсутствии централизованной канализации, до источника водоснабжения (колодца) - не менее 25 м. Остальные предельные параметры застройки (отступы от границ земельного участка, максимальный процент застройки) принимать в соответствии с основным видом разрешенного использования земельного участка.</p>
Объекты инженерно-технического обеспечения и линейные объекты вспомогательного инженерного назначения (газопроводы, линии электрообеспечения, водопроводы, линии связи), индивидуальные резервуары для хранения воды, скважины для забора воды, индивидуальные колодцы, бассейны.	<p>Минимальная/максимальная площадь земельных участков –принимать в соответствии с основным видом разрешенного использования земельного участка. Расстояние от фундаментов зданий и сооружений : - водопровод и напорная канализация -5 м, - самотечная канализация (бытовая и дождевая)-3м. Остальные предельные параметры застройки (отступы от границ земельного участка, максимальный процент застройки, отступ от красной линии максимальное количество этажей) принимать в соответствии с основным видом разрешенного использования земельного участка. Для линейных объектов регламенты не устанавливаются.</p>
Фонтаны, малые архитектурные формы; мемориальные комплексы (без захоронений); естественные и искусственные водоемы; спортивные и игровые площадки; места для пикников; велосипедные и прогулочные дорожки; элементы благоустройства; специализированные технические средства оповещения и информации; общественные туалеты, раздевалки; пункты проката; пешеходные переходы, надземные и подземные;	<p>Минимальная/максимальная площадь земельных участков – принимать в соответствии с основным видом разрешенного использования земельного участка. Максимальная высота объектов и сооружений -25 м. Минимальный отступ от границ земельного участка и красной линии -5 м. Минимальное расстояние от туалета, при отсутствии централизованной канализации, до источника водоснабжения (колодца) - не менее 25 м.</p>

автомобильные дороги общего и не общего пользования, защитные дорожные сооружения, элементы обустройства автомобильных дорог, искусственные дорожные сооружения, подъездные пути (площадки).	
--	--

Примечание:

При размещении зданий, строений и сооружений должны соблюдаться, установленные законодательством о пожарной безопасности и законодательством в области обеспечения санитарно-эпидемиологического благополучия населения, минимальные нормативные противопожарные и санитарно-эпидемиологические разрывы между зданиями, строениями и сооружениями, в том числе и расположенными на соседних земельных участках, а также технические регламенты, градостроительные и строительные нормы и Правила.

В случае если земельный участок или объект капитального строительства находится в границах зоны с особыми условиями использования территорий, на них устанавливаются ограничения использования в соответствии с законодательством Российской Федерации.

На территориях, подверженных затоплению, размещение кладбищ, скотомогильников и строительство капитальных зданий, строений, сооружений без проведения специальных защитных мероприятий по предотвращению негативного воздействия вод запрещаются.

При проектировании и строительстве в зонах затопления необходимо предусматривать инженерную защиту от затопления и подтопления зданий.

Р-2. Зона спортивных сооружений.

При хозяйственном освоении территорий (в том числе подготовке градостроительного плана земельного участка, проектировании, строительстве/реконструкции, вводе в эксплуатацию) в обязательном порядке должны учитываться требования нормативов градостроительного проектирования всех уровней.

1. ОСНОВНЫЕ ВИДЫ И ПАРАМЕТРЫ РАЗРЕШЕННОГО ИСПОЛЬЗОВАНИЯ ЗЕМЕЛЬНЫХ УЧАСТКОВ И ОБЪЕКТОВ КАПИТАЛЬНОГО СТРОИТЕЛЬСТВА

Код вида разрешенного использования	ВИДЫ РАЗРЕШЕННОГО ИСПОЛЬЗОВАНИЯ ЗЕМЕЛЬНЫХ УЧАСТКОВ	ВИДЫ РАЗРЕШЕННОГО ИСПОЛЬЗОВАНИЯ ОБЪЕКТОВ КАПИТАЛЬНОГО СТРОИТЕЛЬСТВА	ПРЕДЕЛЬНЫЕ РАЗМЕРЫ ЗЕМЕЛЬНЫХ УЧАСТКОВ И ПРЕДЕЛЬНЫЕ ПАРАМЕТРЫ РАЗРЕШЕННОГО СТРОИТЕЛЬСТВА
5.1	Спорт	Размещение зданий и сооружений для занятия спортом. Содержание данного вида разрешенного использования включает в себя содержание видов разрешенного использования с кодами 5.1.1 - 5.1.7	<ul style="list-style-type: none"> - минимальная/максимальная площадь земельного участка – 500/50 000 кв. м; - минимальные отступы от границ смежных земельных участков – 5 м, от фронтальной границы участка – 5 м; - максимальное количество этажей зданий – 3 этажа; - максимальная высота объектов капитального строительства от уровня земли до верха перекрытия последнего этажа (или конька кровли) - не более 25 м; - максимальный процент застройки в границах земельного участка – 60%. - минимальный процент озеленения - 15 % от площади земельного участка.
5.1.5	Водный спорт	Размещение спортивных сооружений для занятия водными видами спорта (причалы и сооружения, необходимые для организации водных видов спорта и хранения соответствующего инвентаря)	<ul style="list-style-type: none"> - минимальная/максимальная площадь земельного участка – 500/50 000 кв. м; - минимальные отступы от границ смежных земельных участков – 3 м, от фронтальной границы участка – 5 м; - максимальное количество этажей зданий – 3 этажа; - максимальная высота объектов капитального строительства от уровня земли до верха перекрытия последнего этажа (или конька кровли) - не более 25 м; - максимальный процент застройки в границах земельного участка – 60% (процент застройки подземной части не

			регламентируется); - минимальный процент озеленения - 15 % от площади земельного участка.
--	--	--	---

2. УСЛОВНО РАЗРЕШЕННЫЕ ВИДЫ И ПАРАМЕТРЫ ИСПОЛЬЗОВАНИЯ ЗЕМЕЛЬНЫХ УЧАСТКОВ И ОБЪЕКТОВ КАПИТАЛЬНОГО СТРОИТЕЛЬСТВА

Код вида разрешенного использования	ВИДЫ РАЗРЕШЕННОГО ИСПОЛЬЗОВАНИЯ ЗЕМЕЛЬНЫХ УЧАСТКОВ	ВИДЫ РАЗРЕШЕННОГО ИСПОЛЬЗОВАНИЯ ОБЪЕКТОВ КАПИТАЛЬНОГО СТРОИТЕЛЬСТВА	ПРЕДЕЛЬНЫЕ РАЗМЕРЫ ЗЕМЕЛЬНЫХ УЧАСТКОВ И ПРЕДЕЛЬНЫЕ ПАРАМЕТРЫ РАЗРЕШЕННОГО СТРОИТЕЛЬСТВА
4.6	Общественное питание	Размещение объектов капитального строительства в целях устройства мест общественного питания (рестораны, кафе, столовые, закусочные, бары)	<ul style="list-style-type: none"> - минимальная/максимальная площадь земельного участка – 400/10 000 кв. м; - для существующих объектов капитального строительства коммерческого и коммунально-бытового назначения, в том числе со встроенно-пристроенными помещениями, зарегистрированных в органах федеральной службы государственной регистрации, кадастра и картографии в соответствии с действующим законодательством, минимальная площадь земельного участка – 30 кв. м; - площадь земельного участка, применительно к видам разрешенного использования «Общественное питание», по решению органа местного самоуправления, может быть установлена меньше минимальной площади, предусмотренной градостроительным регламентом (в том числе для существующих земельных участков), при условии разработанной и утвержденной документации по планировке территории; - минимальные отступы от границ смежных земельных участков – 3 м, от фронтальной границы участка – 5 м, от территории общего пользования – 5 м (применяются также при размещении некапитальных (нестационарных) объектов); - максимальное количество этажей зданий – 3 этажа; - максимальная высота объектов капитального строительства от уровня земли до верха перекрытия последнего этажа (или конька кровли) - не более 15 м; - максимальный процент застройки в границах земельного участка – 60 %. - минимальный процент озеленения - 10% от площади земельного участка.

3. ВСПОМОГАТЕЛЬНЫЕ ВИДЫ И ПАРАМЕТРЫ РАЗРЕШЕННОГО ИСПОЛЬЗОВАНИЯ ОБЪЕКТОВ КАПИТАЛЬНОГО СТРОИТЕЛЬСТВА

Вспомогательные виды разрешенного использования, допустимы только в качестве дополнительных по отношению к основным и условно разрешенным видам использования и осуществляемые совместно с ними.

ВИДЫ РАЗРЕШЕННОГО ИСПОЛЬЗОВАНИЯ	ПРЕДЕЛЬНЫЕ ПАРАМЕТРЫ РАЗРЕШЕННОГО СТРОИТЕЛЬСТВА
Историко-культурная деятельность	<p>Сохранение и изучение объектов культурного наследия народов Российской Федерации (памятников истории и культуры), в том числе: объектов археологического наследия, достопримечательных мест, мест бытования исторических промыслов, производств и ремесел, исторических поселений, недействующих военных и гражданских захоронений, объектов культурного наследия, хозяйственная деятельность, являющаяся историческим промыслом или ремеслом, а также хозяйственная деятельность, обеспечивающая познавательный туризм</p>
Автостоянки для парковки автомобилей посетителей.	<p>Минимальная/максимальная площадь земельных участков – принимать в соответствии с основным видом разрешенного использования земельного участка.</p> <p>Размеры земельных участков автостоянок на одно место должны быть:</p> <p>для легковых автомобилей - 25 кв. м;</p> <p>для автобусов - 40 кв. м;</p> <p>для велосипедов - 0,9 кв. м.</p> <p>На открытых автостоянках около объектов социальной инфраструктуры, объектов общественно-деловой застройки на расстоянии не далее 50 м от входа, следует выделять до 10 процентов мест (но не менее одного места) для специального автотранспорта инвалидов с учетом ширины зоны для парковки не менее 3,5 м.</p> <p>Автостоянки для парковки автомобилей посетителей следует предусматривать в границах отведенного земельного участка в количестве, установленном местными нормативами градостроительного проектирования. В исключительных случаях допускается размещать автостоянки для парковки автомобилей за пределами границ участка при получении согласования соответствующих органов и организаций.</p> <p>Остальные предельные параметры застройки (отступы от границ земельного участка, максимальный процент застройки, отступ от красной линии максимальное количество этажей) принимать в соответствии с основным видом разрешенного использования земельного участка. Для линейных объектов регламенты не устанавливаются.</p>
Площадки для сбора твердых бытовых отходов.	<p>Минимальная/максимальная площадь земельных участков – принимать в соответствии с основным видом разрешенного использования земельного участка.</p> <p>Расстояние от площадок с контейнерами до окон жилых домов, границ участков детских,</p>

	<p>лечебных учреждений, мест отдыха должны быть не менее 20 м, и не более 100 м.</p> <p>Общее количество контейнеров не более 5 шт.</p> <p>Высота - не более 2 м.</p> <p>Остальные предельные параметры застройки (отступы от границ земельного участка, максимальный процент застройки, отступ от красной линии) принимать в соответствии с основным видом разрешенного использования земельного участка.</p>
Общественные туалеты	<p>Минимальная/максимальная площадь земельных участков – принимать в соответствии с основным видом разрешенного использования земельного участка.</p> <p>Минимальное расстояние от туалета , при отсутствии централизованной канализации, до источника водоснабжения (колодца) - не менее 25 м.</p> <p>Остальные предельные параметры застройки (отступы от границ земельного участка, максимальный процент застройки) принимать в соответствии с основным видом разрешенного использования земельного участка.</p>
Объекты инженерно-технического обеспечения и линейные объекты вспомогательного инженерного назначения (газопроводы, линии электроснабжения, водопроводы, линии связи), индивидуальные резервуары для хранения воды, скважины для забора воды, индивидуальные колодцы, бассейны.	<p>Минимальная/максимальная площадь земельных участков –принимать в соответствии с основным видом разрешенного использования земельного участка.</p> <p>Расстояние от фундаментов зданий и сооружений :</p> <ul style="list-style-type: none"> - водопровод и напорная канализация -5 м, - самотечная канализация (бытовая и дождевая)-3м. <p>Остальные предельные параметры застройки (отступы от границ земельного участка, максимальный процент застройки, отступ от красной линии максимальное количество этажей) принимать в соответствии с основным видом разрешенного использования земельного участка.</p> <p>Для линейных объектов регламенты не устанавливаются.</p>
Фонтаны, малые архитектурные формы; мемориальные комплексы (без захоронений); естественные и искусственные водоемы; спортивные и игровые площадки; места для пикников; велосипедные и прогулочные дорожки; элементы благоустройства; специализированные технические средства оповещения и информации; общественные туалеты, раздевалки; пункты проката; пешеходные переходы, надземные и	<p>Минимальная/максимальная площадь земельных участков – принимать в соответствии с основным видом разрешенного использования земельного участка.</p> <p>Максимальная высота объектов и сооружений -25 м.</p> <p>Минимальный отступ от границ земельного участка и красной линии -5 м.</p> <p>Минимальное расстояние от туалета, при отсутствии централизованной канализации, до источника водоснабжения (колодца) - не менее 25 м.</p>

подземные; автомобильные дороги общего и не общего пользования, защитные дорожные сооружения, элементы обустройства автомобильных дорог, искусственные дорожные сооружения, подъездные пути (площадки).	
Земельные участки (территории) общего пользования	Земельные участки общего пользования. Содержание данного вида разрешенного использования включает в себя содержание видов разрешенного использования с кодами 12.0.1 - 12.0.2 Регламенты не установлены в соответствии с ч. 4, ст. 36 Градостроительного кодекса Российской Федерации.

Примечание.

При размещении зданий, строений и сооружений должны соблюдаться, установленные законодательством о пожарной безопасности и законодательством в области обеспечения санитарно-эпидемиологического благополучия населения, минимальные нормативные противопожарные и санитарно-эпидемиологические разрывы между зданиями, строениями и сооружениями, в том числе и расположенными на соседних земельных участках, а также технические регламенты, градостроительные и строительные нормы и Правила.

В случае если земельный участок или объект капитального строительства находится в границах зоны с особыми условиями использования территорий, на них устанавливаются ограничения использования в соответствии с законодательством Российской Федерации.

Размещать здания необходимо с учетом плана желтых линий (границы максимально допустимых зон возможного распространения завалов (обрушений) зданий (сооружений, строений) в результате разрушительных землетрясений, иных бедствий природного или техногенного характера), ширины проездов для обеспечения беспрепятственного ввода и передвижения сил и средств ликвидации чрезвычайных ситуаций, а также размещения пожарных гидрантов на свободной от возможных завалов территории в соответствии со СНиП 2.01.51-90.

Р-3. Зона зелёных пространств рекреационного и туристического назначения.

При хозяйственном освоении территорий (в том числе подготовке градостроительного плана земельного участка, проектировании, строительстве/реконструкции, вводе в эксплуатацию) в обязательном порядке должны учитываться требования нормативов градостроительного проектирования всех уровней.

1. ОСНОВНЫЕ ВИДЫ И ПАРАМЕТРЫ РАЗРЕШЕННОГО ИСПОЛЬЗОВАНИЯ ЗЕМЕЛЬНЫХ УЧАСТКОВ И ОБЪЕКТОВ КАПИТАЛЬНОГО СТРОИТЕЛЬСТВА

Код вида разрешенного	ВИДЫ РАЗРЕШЕННОГО ИСПОЛЬЗОВАНИЯ ЗЕМЕЛЬНЫХ	ВИДЫ РАЗРЕШЕННОГО ИСПОЛЬЗОВАНИЯ ОБЪЕКТОВ КАПИТАЛЬНОГО СТРОИТЕЛЬСТВА	ПРЕДЕЛЬНЫЕ РАЗМЕРЫ ЗЕМЕЛЬНЫХ УЧАСТКОВ И ПРЕДЕЛЬНЫЕ ПАРАМЕТРЫ РАЗРЕШЕННОГО СТРОИТЕЛЬСТВА
------------------------------	--	--	--

использо- вания	УЧАСТКОВ		
1.13	Рыбоводство	Осуществление хозяйственной деятельности, связанной с разведением и (или) содержанием, выращиванием объектов рыбоводства (аквакультуры); размещение зданий, сооружений, оборудования, необходимых для осуществления рыбоводства (аквакультуры)	<ul style="list-style-type: none"> - минимальная/максимальная площадь земельного участка – 300 /1 000 000 кв.м. - минимальные отступы от границ смежных земельных участков – 3 м., от фронтальной границы участка – 5 м.; - максимальное количество надземных этажей 1 этаж; - максимальная высота объектов капитального строительства от уровня земли до верха перекрытия последнего этажа (или конька кровли) - не более 15 м; - максимальный процент застройки в границах земельного участка – 50%
5.1.2	Обеспечение занятий спортом в помещениях	Размещение спортивных клубов, спортивных залов, бассейнов, физкультурно-оздоровительных комплексов в зданиях и сооружениях	<ul style="list-style-type: none"> - минимальная/максимальная площадь земельного участка– 500/10 000 кв. м; - минимальные отступы от границ смежных земельных участков – 5 м, от фронтальной границы участка – 5 м; - максимальное количество этажей зданий – 3 этажа; - максимальная высота объектов капитального строительства от уровня земли до верха перекрытия последнего этажа (или конька кровли) - не более 25 м; - максимальный процент застройки в границах земельного участка – 60%. - минимальный процент озеленения - 15 % от площади земельного участка.
5.1.3	Площадки для занятий спортом	Размещение площадок для занятия спортом и физкультурой на открытом воздухе (физкультурные площадки, беговые дорожки, поля для спортивной игры)	<ul style="list-style-type: none"> - минимальная/максимальная площадь земельного участка– 500/10 000 кв. м; - минимальные отступы от границ смежных земельных участков – 5 м, от фронтальной границы участка – 5 м; - максимальное количество этажей зданий – 3 этажа; - максимальная высота объектов капитального строительства от уровня земли до верха перекрытия последнего этажа (или конька кровли) - не более 25 м;

			<ul style="list-style-type: none"> - максимальный процент застройки в границах земельного участка – 60%. - минимальный процент озеленения - 15 % от площади земельного участка.
5.1.4	Оборудованные площадки для занятий спортом	Размещение сооружений для занятия спортом и физкультурой на открытом воздухе (теннисные корты, автодромы, мотодромы, трамплины, спортивные стрельбища)	<ul style="list-style-type: none"> - минимальная/максимальная площадь земельного участка– 500/10 000 кв. м; - минимальные отступы от границ смежных земельных участков – 5 м, от фронтальной границы участка – 5 м; - максимальное количество этажей зданий – 3 этажа; - максимальная высота объектов капитального строительства от уровня земли до верха перекрытия последнего этажа (или конька кровли) - не более 25 м; - максимальный процент застройки в границах земельного участка – 60%. - минимальный процент озеленения - 15 % от площади земельного участка.
5.1.5	Водный спорт	Размещение спортивных сооружений для занятия водными видами спорта (причалы и сооружения, необходимые для организации водных видов спорта и хранения соответствующего инвентаря)	<ul style="list-style-type: none"> - минимальная/максимальная площадь земельного участка– 500/50 000 кв. м; - минимальные отступы от границ смежных земельных участков – 5 м, от фронтальной границы участка – 5 м; - максимальное количество этажей зданий – 3 этажа; - максимальная высота объектов капитального строительства от уровня земли до верха перекрытия последнего этажа (или конька кровли) - не более 25 м; - максимальный процент застройки в границах земельного участка – 60%. - минимальный процент озеленения - 15 % от площади земельного участка.
5.2	Природно-познавательный туризм	Размещение баз и палаточных лагерей для проведения походов и экскурсий по ознакомлению с природой, пеших и конных прогулок, устройство троп и дорожек, размещение щитов с познавательными сведениями об окружающей природной среде;	Регламенты не распространяются.

		осуществление необходимых природоохранных и природовосстановительных мероприятий	
5.3	Охота и рыбалка	Обустройство мест охоты и рыбалки, в том числе размещение дома охотника или рыболова, сооружений, необходимых для восстановления и поддержания поголовья зверей или количества рыбы	-минимальная/максимальная площадь земельного участка- 100/50 000 кв. м; - минимальные отступы от границ смежных земельных участков - 1 м , от фронтальной границы участка - 1 м ; - максимальное количество этажей объектов капитального строительства 3 этажа (или 2 этажа с возможностью использования мансардного этажа); -максимальная высота объектов капитального строительства от уровня земли до верха перекрытия последнего этажа (или конька кровли) - не более 9 м ; -максимальный процент застройки в границах земельного участка - 50% - минимальный процент озеленения - 25% от общей площади земельного участка
5.4	Причалы для маломерных судов	Размещение сооружений, предназначенных для причаливания, хранения и обслуживания яхт, катеров, лодок и других маломерных судов	<i>Регламенты не распространяются</i>
5.5	Поля для гольфа или конных прогулок	Обустройство мест для игры в гольф или осуществления конных прогулок, в том числе осуществление необходимых земляных работ и размещения вспомогательных сооружений; размещение конноспортивных манежей, не предусматривающих устройство трибун	- минимальная/максимальная площадь земельного участка– 1 000/500 000 кв. м; Без права возведения объектов капитального строительства
11.1	Общее пользование водными объектами	Использование земельных участков, примыкающих к водным объектам способами, необходимыми для осуществления общего водопользования (водопользования, осуществляемого гражданами для личных нужд, а также забор (изъятие) водных ресурсов для целей питьевого и хозяйственно-бытового водоснабжения, купание, использование маломерных судов, водных мотоциклов и других технических средств, предназначенных	<i>Регламенты не распространяются</i>

		для отдыха на водных объектах, водопой, если соответствующие запреты не установлены законодательством)	
12.0	Земельные участки (территории) общего пользования	Земельные участки общего пользования. Содержание данного вида разрешенного использования включает в себя содержание видов разрешенного использования с кодами 12.0.1 - 12.0.2	<i>Регламенты не распространяются</i>

2. УСЛОВНО РАЗРЕШЕННЫЕ ВИДЫ И ПАРАМЕТРЫ ИСПОЛЬЗОВАНИЯ ЗЕМЕЛЬНЫХ УЧАСТКОВ И ОБЪЕКТОВ КАПИТАЛЬНОГО СТРОИТЕЛЬСТВА

Код вида разрешенного использования	ВИДЫ РАЗРЕШЕННОГО ИСПОЛЬЗОВАНИЯ ЗЕМЕЛЬНЫХ УЧАСТКОВ	ВИДЫ РАЗРЕШЕННОГО ИСПОЛЬЗОВАНИЯ ОБЪЕКТОВ КАПИТАЛЬНОГО СТРОИТЕЛЬСТВА	ПРЕДЕЛЬНЫЕ РАЗМЕРЫ ЗЕМЕЛЬНЫХ УЧАСТКОВ И ПРЕДЕЛЬНЫЕ ПАРАМЕТРЫ РАЗРЕШЕННОГО СТРОИТЕЛЬСТВА
--	---	--	--

Код вида разрешенного использования	ВИДЫ РАЗРЕШЕННОГО ИСПОЛЬЗОВАНИЯ ЗЕМЕЛЬНЫХ УЧАСТКОВ	ВИДЫ РАЗРЕШЕННОГО ИСПОЛЬЗОВАНИЯ ОБЪЕКТОВ КАПИТАЛЬНОГО СТРОИТЕЛЬСТВА	ПРЕДЕЛЬНЫЕ РАЗМЕРЫ ЗЕМЕЛЬНЫХ УЧАСТКОВ И ПРЕДЕЛЬНЫЕ ПАРАМЕТРЫ РАЗРЕШЕННОГО СТРОИТЕЛЬСТВА
6.1	Недропользование	<p>Осуществление геологических изысканий; добыча полезных ископаемых открытым (карьеры, отвалы) и закрытым (шахты, скважины) способами;</p> <p>размещение объектов капитального строительства, в том числе подземных, в целях добычи полезных ископаемых;</p> <p>размещение объектов капитального строительства, необходимых для подготовки сырья к транспортировке и (или) промышленной переработке;</p> <p>размещение объектов капитального строительства, предназначенных для проживания в них сотрудников, осуществляющих обслуживание зданий и сооружений, необходимых для целей недропользования, если добыча полезных ископаемых происходит на межселенной территории</p>	<ul style="list-style-type: none"> - минимальная/максимальная площадь земельного участка – не подлежат установлению; -минимальные отступы от границы земельного участка- 3 м; от красных линий улиц и проездов 6 м, за исключением смежных земельных участков, в границах которых имеется утверждённая документация по планировке территории; - максимальный процент застройки в границах земельного участка – 50% (процент застройки подземной части не регламентируется). - максимальное количество надземных этажей – 5 этажей; - максимальная высота объектов капитального строительства от уровня земли до верха перекрытия последнего этажа (или конька кровли) - не более 15 м, высота технологических сооружений устанавливается в соответствии с проектной документацией; - минимальный процент озеленения - 15% от общей площади земельного участка
7.2	Автомобильный транспорт	<p>Размещение зданий и сооружений автомобильного транспорта.</p> <p>Содержание данного вида разрешенного использования включает в себя содержание видов разрешенного использования с кодами 7.2.1 - 7.2.3</p>	<ul style="list-style-type: none"> - минимальная/максимальная площадь земельного участка– 100/200 000 кв. м; - минимальные отступы от границ смежных земельных участков – 5 м, от фронтальной границы участка – 5 м; - максимальное количество этажей зданий – 3 этажа; - максимальная высота объектов капитального строительства от уровня земли до верха перекрытия последнего этажа (или конька кровли) - не более 20 м; - максимальный процент застройки в границах земельного участка – 60%. - минимальный процент озеленения - 10 % от площади земельного участка.

Код вида разрешенного использования	ВИДЫ РАЗРЕШЕННОГО ИСПОЛЬЗОВАНИЯ ЗЕМЕЛЬНЫХ УЧАСТКОВ	ВИДЫ РАЗРЕШЕННОГО ИСПОЛЬЗОВАНИЯ ОБЪЕКТОВ КАПИТАЛЬНОГО СТРОИТЕЛЬСТВА	ПРЕДЕЛЬНЫЕ РАЗМЕРЫ ЗЕМЕЛЬНЫХ УЧАСТКОВ И ПРЕДЕЛЬНЫЕ ПАРАМЕТРЫ РАЗРЕШЕННОГО СТРОИТЕЛЬСТВА
9.2	Курортная деятельность	Использование, в том числе с их извлечением, для лечения и оздоровления человека природных лечебных ресурсов (месторождения минеральных вод, лечебные грязи, рапой лиманов и озер, особый климат и иные природные факторы и условия, которые используются или могут использоваться для профилактики и лечения заболеваний человека), а также охрана лечебных ресурсов от истощения и уничтожения в границах первой зоны округа горно-санитарной или санитарной охраны лечебно-оздоровительных местностей и курорта	Не подлежат установлению в соответствии с ч.4, ст.36 Градостроительного кодекса Российской Федерации.

3. ВСПОМОГАТЕЛЬНЫЕ ВИДЫ И ПАРАМЕТРЫ РАЗРЕШЕННОГО ИСПОЛЬЗОВАНИЯ ОБЪЕКТОВ КАПИТАЛЬНОГО СТРОИТЕЛЬСТВА

Вспомогательные виды разрешенного использования, допустимы только в качестве дополнительных по отношению к основным и условно разрешенным видам использования и осуществляемые совместно с ними.

ВИДЫ РАЗРЕШЕННОГО ИСПОЛЬЗОВАНИЯ	ПРЕДЕЛЬНЫЕ ПАРАМЕТРЫ РАЗРЕШЕННОГО СТРОИТЕЛЬСТВА
Историко-культурная деятельность	Сохранение и изучение объектов культурного наследия народов Российской Федерации (памятников истории и культуры), в том числе: объектов археологического наследия, достопримечательных мест, мест бытования исторических промыслов, производств и ремесел, исторических поселений, недействующих военных и гражданских захоронений, объектов культурного наследия, хозяйственная деятельность, являющаяся историческим промыслом или ремеслом, а также хозяйственная деятельность, обеспечивающая познавательный туризм
Автостоянки для парковки автомобилей посетителей.	Минимальная/максимальная площадь земельных участков – принимать в соответствии с основным видом разрешенного использования земельного участка. Размеры земельных участков автостоянок на одно место должны быть: для легковых автомобилей - 25 кв. м;

	<p>для автобусов - 40 кв. м; для велосипедов - 0,9 кв. м.</p> <p>На открытых автостоянках около объектов социальной инфраструктуры, объектов общественно-деловой застройки на расстоянии не далее 50 м от входа, следует выделять до 10 процентов мест (но не менее одного места) для специального автотранспорта инвалидов с учетом ширины зоны для парковки не менее 3,5 м.</p> <p>Автостоянки для парковки автомобилей посетителей следует предусматривать в границах отведенного земельного участка в количестве, установленном местными нормативами градостроительного проектирования. В исключительных случаях допускается размещать автостоянки для парковки автомобилей за пределами границ участка при получении согласования соответствующих органов и организаций.</p> <p>Остальные предельные параметры застройки (отступы от границ земельного участка, максимальный процент застройки, отступ от красной линии максимальное количество этажей) принимать в соответствии с основным видом разрешенного использования земельного участка.</p> <p>Для линейных объектов регламенты не устанавливаются.</p>
Площадки для сбора твердых бытовых отходов.	<p>Минимальная/максимальная площадь земельных участков – принимать в соответствии с основным видом разрешенного использования земельного участка.</p> <p>Расстояние от площадок с контейнерами до окон жилых домов, границ участков детских, лечебных учреждений, мест отдыха должны быть не менее 20 м, и не более 100 м.</p> <p>Общее количество контейнеров не более 5 шт.</p> <p>Высота - не более 2 м.</p> <p>Остальные предельные параметры застройки (отступы от границ земельного участка, максимальный процент застройки, отступ от красной линии) принимать в соответствии с основным видом разрешенного использования земельного участка.</p>
Общественные туалеты	<p>Минимальная/максимальная площадь земельных участков – принимать в соответствии с основным видом разрешенного использования земельного участка.</p> <p>Минимальное расстояние от туалета , при отсутствии централизованной канализации, до источника водоснабжения (колодца) - не менее 25 м.</p> <p>Остальные предельные параметры застройки (отступы от границ земельного участка, максимальный процент застройки) принимать в соответствии с основным видом разрешенного использования земельного участка.</p>
Объекты инженерно-технического обеспечения и линейные объекты вспомогательного инженерного назначения (газопроводы, линии электрообеспечения, водопроводы, линии	<p>Минимальная/максимальная площадь земельных участков –принимать в соответствии с основным видом разрешенного использования земельного участка.</p> <p>Расстояние от фундаментов зданий и сооружений :</p> <ul style="list-style-type: none"> - водопровод и напорная канализация -5 м, - самотечная канализация (бытовая и дождевая)-3м.

связи), индивидуальные резервуары для хранения воды, скважины для забора воды, индивидуальные колодцы, бассейны.	Остальные предельные параметры застройки (отступы от границ земельного участка, максимальный процент застройки, отступ от красной линии максимальное количество этажей) принимать в соответствии с основным видом разрешенного использования земельного участка. Для линейных объектов регламенты не устанавливаются.
Фонтаны, малые архитектурные формы; мемориальные комплексы (без захоронений); естественные и искусственные водоемы; спортивные и игровые площадки; места для пикников; велосипедные и прогулочные дорожки; элементы благоустройства; специализированные технические средства оповещения и информации; общественные туалеты, раздевалки; пункты проката; пешеходные переходы, надземные и подземные; автомобильные дороги общего и не общего пользования, защитные дорожные сооружения, элементы обустройства автомобильных дорог, искусственные дорожные сооружения, подъездные пути (площадки).	Минимальная/максимальная площадь земельных участков – принимать в соответствии с основным видом разрешенного использования земельного участка. Максимальная высота объектов и сооружений - 25 м. Минимальный отступ от границ земельного участка и красной линии - 5 м. Минимальное расстояние от туалета, при отсутствии централизованной канализации, до источника водоснабжения (колодца) - не менее 25 м.

Примечание:

При размещении зданий, строений и сооружений должны соблюдаться, установленные законодательством о пожарной безопасности и законодательством в области обеспечения санитарно-эпидемиологического благополучия населения, минимальные нормативные противопожарные и санитарно-эпидемиологические разрывы между зданиями, строениями и сооружениями, в том числе и расположенными на соседних земельных участках, а также технические регламенты, градостроительные и строительные нормы и Правила.

В случае если земельный участок или объект капитального строительства находится в границах зоны с особыми условиями использования территорий, на них устанавливаются ограничения использования в соответствии с законодательством Российской Федерации.

На территориях, подверженных затоплению, размещение кладбищ, скотомогильников и строительство капитальных зданий, строений, сооружений без проведения специальных защитных мероприятий по предотвращению негативного воздействия вод запрещаются.

При проектировании и строительстве в зонах затопления необходимо предусматривать инженерную защиту от затопления и подтопления зданий.

Р-4. Зона причалов для маломерных судов.

При хозяйственном освоении территорий (в том числе подготовке градостроительного плана земельного участка, проектировании, строительстве/реконструкции, вводе в эксплуатацию) в обязательном порядке должны учитываться требования нормативов градостроительного проектирования всех уровней.

1. ОСНОВНЫЕ ВИДЫ И ПАРАМЕТРЫ РАЗРЕШЕННОГО ИСПОЛЬЗОВАНИЯ ЗЕМЕЛЬНЫХ УЧАСТКОВ И ОБЪЕКТОВ КАПИТАЛЬНОГО СТРОИТЕЛЬСТВА

Код вида разрешенного использования	ВИДЫ РАЗРЕШЕННОГО ИСПОЛЬЗОВАНИЯ ЗЕМЕЛЬНЫХ УЧАСТКОВ	ВИДЫ РАЗРЕШЕННОГО ИСПОЛЬЗОВАНИЯ ОБЪЕКТОВ КАПИТАЛЬНОГО СТРОИТЕЛЬСТВА	ПРЕДЕЛЬНЫЕ РАЗМЕРЫ ЗЕМЕЛЬНЫХ УЧАСТКОВ И ПРЕДЕЛЬНЫЕ ПАРАМЕТРЫ РАЗРЕШЕННОГО СТРОИТЕЛЬСТВА
5.3	Охота и рыбалка	Обустройство мест охоты и рыбалки, в том числе размещение дома охотника или рыболова, сооружений, необходимых для восстановления и поддержания поголовья зверей или количества рыбы	<ul style="list-style-type: none"> -минимальная/максимальная площадь земельного участка- 100/50 000 кв. м; - минимальные отступы от границ смежных земельных участков - 1 м, от фронтальной границы участка - 1 м; - максимальное количество этажей объектов капитального строительства 3 этажа (или 2 этажа с возможностью использования мансардного этажа); -максимальная высота объектов капитального строительства от уровня земли до верха перекрытия последнего этажа (или конька кровли) - не более 9 м; -максимальный процент застройки в границах земельного участка - 50% - минимальный процент озеленения - 25% от общей площади земельного участка
5.4	Причалы для маломерных судов	Размещение сооружений, предназначенных для причаливания, хранения и обслуживания яхт, катеров, лодок и других маломерных судов	<i>Регламенты не распространяются</i>

7.3	Водный транспорт	Размещение искусственно созданных для судоходства внутренних водных путей, размещение объектов капитального строительства внутренних водных путей, размещение объектов капитального строительства морских портов, размещение объектов капитального строительства, в том числе морских и речных портов, причалов, пристаней, гидротехнических сооружений, навигационного оборудования и других объектов, необходимых для обеспечения судоходства и водных перевозок, заправки водного транспорта	<ul style="list-style-type: none"> - минимальная площадь земельных участков-100кв.м.; - максимальная площадь земельных участков – не подлежат установлению; -минимальные отступы от границы земельного участка- 3 м, за исключением смежных земельных участков, в границах которых имеется утверждённая документация по планировке территории; - максимальный процент застройки в границах земельного участка – 60% (процент застройки подземной части не регламентируется); - максимальное количество надземных этажей – 3 этажа. - максимальная высота объектов капитального строительства от уровня земли до верха перекрытия последнего этажа (или конька кровли) - не более 20 м, высота технологических сооружений устанавливается в соответствии с проектной документацией;
11.1	Общее пользование водными объектами	Использование земельных участков, примыкающих к водным объектам способами, необходимыми для осуществления общего водопользования (водопользования, осуществляемого гражданами для личных нужд, а также забор (изъятие) водных ресурсов для целей питьевого и хозяйственно-бытового водоснабжения, купание, использование маломерных судов, водных мотоциклов и других технических средств, предназначенных для отдыха на водных объектах, водопой, если соответствующие запреты не установлены законодательством)	Регламенты не распространяются
12.0	Земельные участки (территории) общего пользования	Земельные участки общего пользования. Содержание данного вида разрешенного использования включает в себя содержание видов разрешенного использования с кодами 12.0.1 - 12.0.2	Регламенты не распространяются

2. УСЛОВНО РАЗРЕШЕННЫЕ ВИДЫ И ПАРАМЕТРЫ ИСПОЛЬЗОВАНИЯ ЗЕМЕЛЬНЫХ УЧАСТКОВ И ОБЪЕКТОВ КАПИТАЛЬНОГО СТРОИТЕЛЬСТВА

Код вида разрешенного использования	ВИДЫ РАЗРЕШЕННОГО ИСПОЛЬЗОВАНИЯ ЗЕМЕЛЬНЫХ УЧАСТКОВ	ВИДЫ РАЗРЕШЕННОГО ИСПОЛЬЗОВАНИЯ ОБЪЕКТОВ КАПИТАЛЬНОГО СТРОИТЕЛЬСТВА	ПРЕДЕЛЬНЫЕ РАЗМЕРЫ ЗЕМЕЛЬНЫХ УЧАСТКОВ И ПРЕДЕЛЬНЫЕ ПАРАМЕТРЫ РАЗРЕШЕННОГО СТРОИТЕЛЬСТВА
4.4	Магазины	Размещение объектов капитального строительства, предназначенных для продажи товаров, торговая площадь которых составляет до 5000 кв. м	<ul style="list-style-type: none"> - минимальная/максимальная площадь земельного участка – 500/10 000 кв. м; - для существующих объектов капитального строительства коммерческого и коммунально-бытового назначения, в том числе со встроенно-пристроенными помещениями, зарегистрированных в органах федеральной службы государственной регистрации, кадастра и картографии в соответствии с действующим законодательством, минимальная площадь земельного участка – 30 кв. м; - площадь земельного участка, применительно к видам разрешенного использования «Магазины», по решению органа местного самоуправления, может быть установлена меньше минимальной площади, предусмотренной градостроительным регламентом (в том числе для существующих земельных участков), при условии разработанной и утвержденной документации по планировке территории; - минимальные отступы от границ смежных земельных участков – 3 м, от фронтальной границы участка – 5 м, от территории общего пользования – 5 м (применяются также при размещении некапитальных (нестационарных) объектов); - максимальное количество этажей зданий – 3 этажа; - максимальная высота объектов капитального строительства от уровня земли до верха перекрытия последнего этажа (или конька кровли) - не более 12 м; - максимальный процент застройки в границах

Код вида разрешенного использования	ВИДЫ РАЗРЕШЕННОГО ИСПОЛЬЗОВАНИЯ ЗЕМЕЛЬНЫХ УЧАСТКОВ	ВИДЫ РАЗРЕШЕННОГО ИСПОЛЬЗОВАНИЯ ОБЪЕКТОВ КАПИТАЛЬНОГО СТРОИТЕЛЬСТВА	ПРЕДЕЛЬНЫЕ РАЗМЕРЫ ЗЕМЕЛЬНЫХ УЧАСТКОВ И ПРЕДЕЛЬНЫЕ ПАРАМЕТРЫ РАЗРЕШЕННОГО СТРОИТЕЛЬСТВА
			<p>земельного участка – 60% (процент застройки подземной части не регламентируется).</p> <p>- минимальный процент озеленения - 10% от площади земельного участка;</p>
4.6	Общественное питание	Размещение объектов капитального строительства в целях устройства мест общественного питания (рестораны, кафе, столовые, закусочные, бары)	<p>- минимальная/максимальная площадь земельного участка – 400/10 000 кв. м;</p> <p>- для существующих объектов капитального строительства коммерческого и коммунально-бытового назначения, в том числе со встроенно-пристроенными помещениями, зарегистрированных в органах федеральной службы государственной регистрации, кадастра и картографии в соответствии с действующим законодательством, минимальная площадь земельного участка – 30 кв. м;</p> <p>- площадь земельного участка, применительно к видам разрешенного использования «Общественное питание», по решению органа местного самоуправления, может быть установлена меньше минимальной площади, предусмотренной градостроительным регламентом (в том числе для существующих земельных участков), при условии разработанной и утвержденной документации по планировке территории;</p> <p>- минимальные отступы от границ смежных земельных участков – 3 м, от фронтальной границы участка – 5 м, от территории общего пользования – 5 м (применяются также при размещении некапитальных (нестационарных) объектов);</p> <p>- максимальное количество этажей зданий – 3 этажа;</p> <p>- максимальная высота объектов капитального строительства от уровня земли до верха перекрытия</p>

Код вида разрешенного использования	ВИДЫ РАЗРЕШЕННОГО ИСПОЛЬЗОВАНИЯ ЗЕМЕЛЬНЫХ УЧАСТКОВ	ВИДЫ РАЗРЕШЕННОГО ИСПОЛЬЗОВАНИЯ ОБЪЕКТОВ КАПИТАЛЬНОГО СТРОИТЕЛЬСТВА	ПРЕДЕЛЬНЫЕ РАЗМЕРЫ ЗЕМЕЛЬНЫХ УЧАСТКОВ И ПРЕДЕЛЬНЫЕ ПАРАМЕТРЫ РАЗРЕШЕННОГО СТРОИТЕЛЬСТВА
			<p>последнего этажа (или конька кровли) - не более 12 м;</p> <p>- максимальный процент застройки в границах земельного участка – 50%.</p> <p>- минимальный процент озеленения - 10% от площади земельного участка.</p>
5.1.2	Обеспечение занятий спортом в помещениях	Размещение спортивных клубов, спортивных залов, бассейнов, физкультурно-оздоровительных комплексов в зданиях и сооружениях	<p>- минимальная/максимальная площадь земельного участка – 500/50 000 кв. м;</p> <p>- минимальные отступы от границ смежных земельных участков – 5 м,</p> <p>от фронтальной границы участка – 5 м;</p> <p>- максимальное количество этажей зданий – 3 этажа;</p> <p>- максимальная высота объектов капитального строительства от уровня земли до верха перекрытия последнего этажа (или конька кровли) - не более 25 м;</p> <p>- максимальный процент застройки в границах земельного участка – 60%.</p> <p>- минимальный процент озеленения - 15 % от площади земельного участка.</p>
5.1.3	Площадки для занятий спортом	Размещение площадок для занятия спортом и физкультурой на открытом воздухе (физкультурные площадки, беговые дорожки, поля для спортивной игры)	<p>- минимальная/максимальная площадь земельного участка – 500/50 000 кв. м;</p> <p>- минимальные отступы от границ смежных земельных участков – 5 м,</p> <p>от фронтальной границы участка – 5 м;</p> <p>- максимальное количество этажей зданий – 3 этажа;</p> <p>- максимальная высота объектов капитального строительства от уровня земли до верха перекрытия последнего этажа (или конька кровли) - не более 25 м;</p> <p>- максимальный процент застройки в границах земельного участка – 60%.</p> <p>- минимальный процент озеленения - 15 % от площади земельного участка.</p>

Код вида разрешенного использования	ВИДЫ РАЗРЕШЕННОГО ИСПОЛЬЗОВАНИЯ ЗЕМЕЛЬНЫХ УЧАСТКОВ	ВИДЫ РАЗРЕШЕННОГО ИСПОЛЬЗОВАНИЯ ОБЪЕКТОВ КАПИТАЛЬНОГО СТРОИТЕЛЬСТВА	ПРЕДЕЛЬНЫЕ РАЗМЕРЫ ЗЕМЕЛЬНЫХ УЧАСТКОВ И ПРЕДЕЛЬНЫЕ ПАРАМЕТРЫ РАЗРЕШЕННОГО СТРОИТЕЛЬСТВА
5.1.4	Оборудованные площадки для занятий спортом	Размещение сооружений для занятия спортом и физкультурой на открытом воздухе (теннисные корты, автодромы, мотодромы, трамплины, спортивные стрельбища)	<ul style="list-style-type: none"> - минимальная/максимальная площадь земельного участка – 500/50 000 кв. м; - минимальные отступы от границ смежных земельных участков – 5 м, от фронтальной границы участка – 5 м; - максимальное количество этажей зданий – 3 этажа; - максимальная высота объектов капитального строительства от уровня земли до верха перекрытия последнего этажа (или конька кровли) - не более 25 м; - максимальный процент застройки в границах земельного участка – 60%. - минимальный процент озеленения - 15 % от площади земельного участка.
5.1.5	Водный спорт	Размещение спортивных сооружений для занятия водными видами спорта (причалы и сооружения, необходимые для организации водных видов спорта и хранения соответствующего инвентаря)	<ul style="list-style-type: none"> - минимальная/максимальная площадь земельного участка – 500/50 000 кв. м; - минимальные отступы от границ смежных земельных участков – 5 м, от фронтальной границы участка – 5 м; - максимальное количество этажей зданий – 3 этажа; - максимальная высота объектов капитального строительства от уровня земли до верха перекрытия последнего этажа (или конька кровли) - не более 25 м; - максимальный процент застройки в границах земельного участка – 60%. - минимальный процент озеленения - 15 % от площади земельного участка.
5.5	Поля для гольфа или конных прогулок	Обустройство мест для игры в гольф или осуществления конных прогулок, в том числе осуществление необходимых земляных работ и размещения вспомогательных сооружений; размещение конноспортивных манежей, не	Регламенты не распространяются.

Код вида разрешенного использования	ВИДЫ РАЗРЕШЕННОГО ИСПОЛЬЗОВАНИЯ ЗЕМЕЛЬНЫХ УЧАСТКОВ	ВИДЫ РАЗРЕШЕННОГО ИСПОЛЬЗОВАНИЯ ОБЪЕКТОВ КАПИТАЛЬНОГО СТРОИТЕЛЬСТВА	ПРЕДЕЛЬНЫЕ РАЗМЕРЫ ЗЕМЕЛЬНЫХ УЧАСТКОВ И ПРЕДЕЛЬНЫЕ ПАРАМЕТРЫ РАЗРЕШЕННОГО СТРОИТЕЛЬСТВА
		предусматривающих устройство трибун	

3. ВСПОМОГАТЕЛЬНЫЕ ВИДЫ И ПАРАМЕТРЫ РАЗРЕШЕННОГО ИСПОЛЬЗОВАНИЯ ОБЪЕКТОВ КАПИТАЛЬНОГО СТРОИТЕЛЬСТВА

Вспомогательные виды разрешенного использования, допустимы только в качестве дополнительных по отношению к основным и условно разрешенным видам использования и осуществляемые совместно с ними.

ВИДЫ РАЗРЕШЕННОГО ИСПОЛЬЗОВАНИЯ	ПРЕДЕЛЬНЫЕ ПАРАМЕТРЫ РАЗРЕШЕННОГО СТРОИТЕЛЬСТВА
Историко-культурная деятельность	<p>Сохранение и изучение объектов культурного наследия народов Российской Федерации (памятников истории и культуры), в том числе: объектов археологического наследия, достопримечательных мест, мест бытования исторических промыслов, производств и ремесел, исторических поселений, недействующих военных и гражданских захоронений, объектов культурного наследия, хозяйственная деятельность, являющаяся историческим промыслом или ремеслом, а также хозяйственная деятельность, обеспечивающая познавательный туризм</p>
Автостоянки для парковки автомобилей посетителей.	<p>Минимальная/максимальная площадь земельных участков – принимать в соответствии с основным видом разрешенного использования земельного участка.</p> <p>Размеры земельных участков автостоянок на одно место должны быть:</p> <p>для легковых автомобилей - 25 кв. м;</p> <p>для автобусов - 40 кв. м;</p> <p>для велосипедов - 0,9 кв. м.</p> <p>На открытых автостоянках около объектов социальной инфраструктуры, объектов общественно-деловой застройки на расстоянии не далее 50 м от входа, следует выделять до 10 процентов мест (но не менее одного места) для специального автотранспорта инвалидов с учетом ширины зоны для парковки не менее 3,5 м.</p> <p>Автостоянки для парковки автомобилей посетителей следует предусматривать в границах отведенного земельного участка в количестве, установленном местными нормативами градостроительного проектирования. В исключительных случаях допускается размещать автостоянки для парковки автомобилей за пределами границ участка при получении согласования соответствующих органов и организаций.</p>

	<p>Остальные предельные параметры застройки (отступы от границ земельного участка, максимальный процент застройки, отступ от красной линии максимальное количество этажей) принимать в соответствии с основным видом разрешенного использования земельного участка. Для линейных объектов регламенты не устанавливаются.</p>
Площадки для сбора твердых бытовых отходов.	<p>Минимальная/максимальная площадь земельных участков – принимать в соответствии с основным видом разрешенного использования земельного участка.</p> <p>Расстояние от площадок с контейнерами до окон жилых домов, границ участков детских, лечебных учреждений, мест отдыха должны быть не менее 20 м, и не более 100 м.</p> <p>Общее количество контейнеров не более 5 шт.</p> <p>Высота - не более 2 м.</p> <p>Остальные предельные параметры застройки (отступы от границ земельного участка, максимальный процент застройки, отступ от красной линии) принимать в соответствии с основным видом разрешенного использования земельного участка.</p>
Общественные туалеты	<p>Минимальная/максимальная площадь земельных участков – принимать в соответствии с основным видом разрешенного использования земельного участка.</p> <p>Минимальное расстояние от туалета , при отсутствии централизованной канализации, до источника водоснабжения (колодца) - не менее 25 м.</p> <p>Остальные предельные параметры застройки (отступы от границ земельного участка, максимальный процент застройки) принимать в соответствии с основным видом разрешенного использования земельного участка.</p>
Объекты инженерно-технического обеспечения и линейные объекты вспомогательного инженерного назначения (газопроводы, линии электрообеспечения, водопроводы, линии связи), индивидуальные резервуары для хранения воды, скважины для забора воды, индивидуальные колодцы, бассейны.	<p>Минимальная/максимальная площадь земельных участков – принимать в соответствии с основным видом разрешенного использования земельного участка.</p> <p>Расстояние от фундаментов зданий и сооружений :</p> <ul style="list-style-type: none"> - водопровод и напорная канализация -5 м, - самотечная канализация (бытовая и дождевая)-3м. <p>Остальные предельные параметры застройки (отступы от границ земельного участка, максимальный процент застройки, отступ от красной линии максимальное количество этажей) принимать в соответствии с основным видом разрешенного использования земельного участка. Для линейных объектов регламенты не устанавливаются.</p>
Фонтаны, малые архитектурные формы; мемориальные комплексы (без захоронений); естественные и искусственные водоемы; спортивные и игровые площадки; места для пикников;	<p>Минимальная/максимальная площадь земельных участков – принимать в соответствии с основным видом разрешенного использования земельного участка.</p> <p>Максимальная высота объектов и сооружений -25 м.</p> <p>Минимальный отступ от границ земельного участка и красной линии -5 м.</p> <p>Минимальное расстояние от туалета, при отсутствии централизованной канализации, до источника водоснабжения (колодца) - не менее 25 м.</p>

велосипедные и прогулочные дорожки; элементы благоустройства; специализированные технические средства оповещения и информации; общественные туалеты, раздевалки; пункты проката; пешеходные переходы, надземные и подземные; автомобильные дороги общего и не общего пользования, защитные дорожные сооружения, элементы обустройства автомобильных дорог, искусственные дорожные сооружения, подъездные пути (площадки).	
--	--

Примечание:

При размещении зданий, строений и сооружений должны соблюдаться, установленные законодательством о пожарной безопасности и законодательством в области обеспечения санитарно-эпидемиологического благополучия населения, минимальные нормативные противопожарные и санитарно-эпидемиологические разрывы между зданиями, строениями и сооружениями, в том числе и расположенными на соседних земельных участках, а также технические регламенты, градостроительные и строительные нормы и Правила.

В случае если земельный участок или объект капитального строительства находится в границах зоны с особыми условиями использования территорий, на них устанавливаются ограничения использования в соответствии с законодательством Российской Федерации.

На территориях, подверженных затоплению, размещение кладбищ, скотомогильников и строительство капитальных зданий, строений, сооружений без проведения специальных защитных мероприятий по предотвращению негативного воздействия вод запрещаются.

При проектировании и строительстве в зонах затопления необходимо предусматривать инженерную защиту от затопления и подтопления зданий.

Р-5. Зона естественных природных ландшафтов (природоохранного значения).

Зона предназначена для сохранения природного ландшафта, экологически чистой окружающей среды. Представленные ниже градостроительные регламенты могут быть распространены на земельные участки в составе данной зоны только в случае, когда части территорий переведены в установленном порядке на основании проектов планировки (установления красных линий).

При хозяйственном освоении территорий (в том числе подготовке градостроительного плана земельного участка, проектировании, строительстве/реконструкции, вводе в эксплуатацию) в обязательном порядке должны учитываться требования нормативов градостроительного проектирования всех уровней.

1. ОСНОВНЫЕ ВИДЫ И ПАРАМЕТРЫ РАЗРЕШЕННОГО ИСПОЛЬЗОВАНИЯ ЗЕМЕЛЬНЫХ УЧАСТКОВ И ОБЪЕКТОВ КАПИТАЛЬНОГО СТРОИТЕЛЬСТВА

Код вида разрешенного использования	ВИДЫ РАЗРЕШЕННОГО ИСПОЛЬЗОВАНИЯ ЗЕМЕЛЬНЫХ УЧАСТКОВ	ВИДЫ РАЗРЕШЕННОГО ИСПОЛЬЗОВАНИЯ ОБЪЕКТОВ КАПИТАЛЬНОГО СТРОИТЕЛЬСТВА	ПРЕДЕЛЬНЫЕ РАЗМЕРЫ ЗЕМЕЛЬНЫХ УЧАСТКОВ И ПРЕДЕЛЬНЫЕ ПАРАМЕТРЫ РАЗРЕШЕННОГО СТРОИТЕЛЬСТВА
1.7	Животноводство	<p>Осуществление хозяйственной деятельности, связанной с производством продукции животноводства, в том числе сенокошение, выпас сельскохозяйственных животных, разведение племенных животных, производство и использование племенной продукции (материала), размещение зданий, сооружений, используемых для содержания и разведения сельскохозяйственных животных, производства, хранения и первичной переработки сельскохозяйственной продукции.</p> <p>Содержание данного вида разрешенного использования включает в себя содержание видов разрешенного использования с кодами 1.8-1.11, 1.15, 1.19, 1.20</p>	<ul style="list-style-type: none"> - минимальная/максимальная площадь земельного участка – 300 /1 000 000 кв.м. -минимальные отступы от границ смежных земельных участков – 3 м., от фронтальной границы участка – 5 м.; - максимальное количество надземных этажей 1 этаж; - максимальная высота объектов капитального строительства от уровня земли до верха перекрытия последнего этажа (или конька кровли) - не более 15 м; - максимальный процент застройки в границах земельного участка – 30%
5.2.	Природно-познавательный туризм	<p>Размещение баз и палаточных лагерей для проведения походов и экскурсий по ознакомлению с природой, пеших и конных прогулок, устройство троп и дорожек, размещение щитов с познавательными сведениями об окружающей природной среде;</p> <p>осуществление необходимых природоохранных и природовосстановительных мероприятий</p>	<ul style="list-style-type: none"> - минимальная/максимальная площадь земельного участка – 500/10 000 кв. м; -минимальные отступы от границ смежных земельных участков – 5 м, от фронтальной границы участка – 5 м; - максимальное количество этажей зданий – 3 этажа; - максимальная высота объектов капитального строительства от уровня земли до верха перекрытия последнего этажа (или конька кровли) - не более 12 м; - максимальный процент застройки в границах земельного участка – 40%. - минимальный процент озеленения - 25% от площади

			земельного участка.
1.12	Пчеловодство	Осуществление хозяйственной деятельности, в том числе на сельскохозяйственных угодьях, по разведению, содержанию и использованию пчел и иных полезных насекомых; размещение ульев, иных объектов и оборудования, необходимого для пчеловодства и разведения иных полезных насекомых; размещение сооружений используемых для хранения и первичной переработки продукции пчеловодства	- минимальная/максимальная площадь земельного участка – 300 /1 000 000 кв.м. -минимальные отступы от границ смежных земельных участков – 3 м. , от фронтальной границы участка – 5 м. ; - максимальное количество надземных этажей 3 этажа ; - максимальная высота объектов капитального строительства от уровня земли до верха перекрытия последнего этажа (или конька кровли) - не более 15 м ; - максимальный процент застройки в границах земельного участка – 60%
1.13	Рыбоводство	Осуществление хозяйственной деятельности, связанной с разведением и (или) содержанием, выращиванием объектов рыбоводства (аквакультуры); размещение зданий, сооружений, оборудования, необходимых для осуществления рыбоводства (аквакультуры)	- минимальная/максимальная площадь земельного участка – 300 /1 000 000 кв.м. -минимальные отступы от границ смежных земельных участков – 3 м. , от фронтальной границы участка – 5 м. ; - максимальное количество надземных этажей 1 этаж ; - максимальная высота объектов капитального строительства от уровня земли до верха перекрытия последнего этажа (или конька кровли) - не более 15 м ; - максимальный процент застройки в границах земельного участка – 60%
5.5	Поля для гольфа или конных прогулок	Обустройство мест для игры в гольф или осуществления конных прогулок, в том числе осуществление необходимых земляных работ и размещения вспомогательных сооружений; размещение конноспортивных манежей, не предусматривающих устройство трибун	Регламенты не распространяются.
9.1	Охрана природных территорий	Сохранение отдельных естественных качеств окружающей природной среды путем ограничения хозяйственной деятельности в данной зоне, в частности: создание и уход за запретными полосами,	Регламенты не распространяются.

		создание и уход за защитными лесами, в том числе городскими лесами, лесами в лесопарках, и иная хозяйственная деятельность, разрешенная в защитных лесах, соблюдение режима использования природных ресурсов в заказниках, сохранение свойств земель, являющихся особо ценными	
--	--	--	--

2. УСЛОВНО РАЗРЕШЕННЫЕ ВИДЫ И ПАРАМЕТРЫ ИСПОЛЬЗОВАНИЯ ЗЕМЕЛЬНЫХ УЧАСТКОВ И ОБЪЕКТОВ КАПИТАЛЬНОГО СТРОИТЕЛЬСТВА НЕ ПОДЛЕЖАТ УСТАНОВЛЕНИЮ.

3. ВСПОМОГАТЕЛЬНЫЕ ВИДЫ И ПАРАМЕТРЫ РАЗРЕШЕННОГО ИСПОЛЬЗОВАНИЯ ОБЪЕКТОВ КАПИТАЛЬНОГО СТРОИТЕЛЬСТВА

Вспомогательные виды разрешенного использования, допустимы только в качестве дополнительных по отношению к основным и условно разрешенным видам использования и осуществляемые совместно с ними.

ВИДЫ РАЗРЕШЕННОГО ИСПОЛЬЗОВАНИЯ	ПРЕДЕЛЬНЫЕ ПАРАМЕТРЫ РАЗРЕШЕННОГО СТРОИТЕЛЬСТВА
Историко-культурная деятельность	Сохранение и изучение объектов культурного наследия народов Российской Федерации (памятников истории и культуры), в том числе: объектов археологического наследия, достопримечательных мест, мест бытования исторических промыслов, производств и ремесел, исторических поселений, недействующих военных и гражданских захоронений, объектов культурного наследия, хозяйственная деятельность, являющаяся историческим промыслом или ремеслом, а также хозяйственная деятельность, обеспечивающая познавательный туризм

Статья 47. Зоны специального назначения.

СН-1 - Зона кладбищ.

Зона ПР-1 выделена для обеспечения правовых условий использования участков кладбищ. Размещение зданий и сооружений разрешается с эксплуатацией источников водоснабжения и очистных сооружений в соответствии с приведенным ниже списком только после получения специальных согласований.

При хозяйственном освоении территорий (в том числе подготовке градостроительного плана земельного участка, проектировании,

строительстве/реконструкции, вводе в эксплуатацию) в обязательном порядке должны учитываться требования нормативов градостроительного проектирования всех уровней.

1. ОСНОВНЫЕ ВИДЫ И ПАРАМЕТРЫ РАЗРЕШЕННОГО ИСПОЛЬЗОВАНИЯ ЗЕМЕЛЬНЫХ УЧАСТКОВ И ОБЪЕКТОВ КАПИТАЛЬНОГО СТРОИТЕЛЬСТВА

Код вида разрешенного использования	ВИДЫ РАЗРЕШЕННОГО ИСПОЛЬЗОВАНИЯ ЗЕМЕЛЬНЫХ УЧАСТКОВ	ВИДЫ РАЗРЕШЕННОГО ИСПОЛЬЗОВАНИЯ ОБЪЕКТОВ КАПИТАЛЬНОГО СТРОИТЕЛЬСТВА	ПРЕДЕЛЬНЫЕ РАЗМЕРЫ ЗЕМЕЛЬНЫХ УЧАСТКОВ И ПРЕДЕЛЬНЫЕ ПАРАМЕТРЫ РАЗРЕШЕННОГО СТРОИТЕЛЬСТВА
3.7.1	Осуществление религиозных обрядов	Размещение зданий и сооружений, предназначенных для совершения религиозных обрядов и церемоний (в том числе церкви, соборы, храмы, часовни, мечети, молельные дома, синагоги)	<ul style="list-style-type: none"> - минимальная/максимальная площадь земельного участка – 500/2800 кв. м; -минимальные отступы от границ смежных земельных участков – 5 м, от фронтальной границы участка – 5 м.; - максимальная высота зданий, строений, сооружений от уровня земли - 30 м.; - максимальный процент застройки в границах земельного участка – 40%; - минимальный процент озеленения - 15% от площади земельного участка.
3.7.2	Религиозное управление и образование	Размещение зданий, предназначенных для постоянного местонахождения духовных лиц, паломников и послушников в связи с осуществлением ими религиозной службы, а также для осуществления благотворительной и религиозной образовательной деятельности (монастыри, скиты, дома священнослужителей, воскресные и религиозные школы, семинарии, духовные училища)	<ul style="list-style-type: none"> - минимальная/максимальная площадь земельного участка – 500/2800 кв. м; -минимальные отступы от границ смежных земельных участков – 5 м, от фронтальной границы участка – 5 м.; - максимальная высота зданий, строений, сооружений от уровня земли - 30 м.; - максимальный процент застройки в границах земельного участка – 40%; - минимальный процент озеленения - 15% от площади земельного участка.
12.1	Ритуальная деятельность	Размещение кладбищ, крематориев и мест захоронения; размещение соответствующих культовых сооружений	<ul style="list-style-type: none"> - минимальная/максимальная площадь земельного участка – 500/360 000 кв. м; - минимальные отступы от границ участка - 5 м.,

			<p>от красной линии улиц и проездов -5 м до хозяйственных построек - 1 м., с учетом соблюдения требований технических регламентов.</p> <ul style="list-style-type: none"> - максимальное количество надземных этажей – 4 этажа; - высота объектов, связанных с отправлением культа – до 17 м. - высота этажа объектов, не связанных с отправлением культа – до 6 м. - максимальный процент застройки в границах земельного участка – 70% - минимальный процент озеленения - 15% от общей площади земельного участка.
--	--	--	--

2. УСЛОВНО РАЗРЕШЕННЫЕ ВИДЫ И ПАРАМЕТРЫ ИСПОЛЬЗОВАНИЯ ЗЕМЕЛЬНЫХ УЧАСТКОВ И ОБЪЕКТОВ КАПИТАЛЬНОГО СТРОИТЕЛЬСТВА

Код вида разрешенного использования	ВИДЫ РАЗРЕШЕННОГО ИСПОЛЬЗОВАНИЯ ЗЕМЕЛЬНЫХ УЧАСТКОВ	ВИДЫ РАЗРЕШЕННОГО ИСПОЛЬЗОВАНИЯ ОБЪЕКТОВ КАПИТАЛЬНОГО СТРОИТЕЛЬСТВА	ПРЕДЕЛЬНЫЕ РАЗМЕРЫ ЗЕМЕЛЬНЫХ УЧАСТКОВ И ПРЕДЕЛЬНЫЕ ПАРАМЕТРЫ РАЗРЕШЕННОГО СТРОИТЕЛЬСТВА
4.4	Магазины	Размещение объектов капитального строительства, предназначенных для продажи товаров, торговая площадь которых составляет до 5000 кв. м	<ul style="list-style-type: none"> - минимальная/максимальная площадь земельного участка–500/10 000 кв. м; - для существующих объектов капитального строительства коммерческого и коммунально-бытового назначения, в том числе со встроенно-пристроенными помещениями, зарегистрированных в органах федеральной службы государственной регистрации, кадастра и картографии в соответствии с действующим законодательством, минимальная площадь земельного участка – 30 кв. м; - площадь земельного участка, применительно к видам разрешенного использования «Магазины», по решению органа местного самоуправления, может быть установлена меньше минимальной площади, предусмотренной градостроительным регламентом (в том числе для существующих земельных

			участков), при условии разработанной и утвержденной документации по планировке территории; - минимальные отступы от границ смежных земельных участков – 3 м , от фронтальной границы участка – 5 м , от территории общего пользования – 5 м (применяются также при размещении некапитальных (нестационарных) объектов); - максимальное количество этажей зданий – 3 этажа ; - максимальная высота объектов капитального строительства от уровня земли до верха перекрытия последнего этажа (или конька кровли) - не более 12 м ; - максимальный процент застройки в границах земельного участка – 60% (процент застройки подземной части не регламентируется). - минимальный процент озеленения - 10% от площади земельного участка;
12.0	Земельные участки (территории) общего пользования	Земельные участки общего пользования. Содержание данного вида разрешенного использования включает в себя содержание видов разрешенного использования с кодами 12.0.1 - 12.0.2	Не установлены в соответствии с ч. 4, ст. 36 Градостроительного кодекса Российской Федерации.

3. ВСПОМОГАТЕЛЬНЫЕ ВИДЫ И ПАРАМЕТРЫ РАЗРЕШЕННОГО ИСПОЛЬЗОВАНИЯ ОБЪЕКТОВ КАПИТАЛЬНОГО СТРОИТЕЛЬСТВА

Вспомогательные виды разрешенного использования, допустимы только в качестве дополнительных по отношению к основным и условно разрешенным видам использования и осуществляемые совместно с ними.

ВИДЫ РАЗРЕШЕННОГО ИСПОЛЬЗОВАНИЯ	ПРЕДЕЛЬНЫЕ ПАРАМЕТРЫ РАЗРЕШЕННОГО СТРОИТЕЛЬСТВА
Историко-культурная деятельность	Сохранение и изучение объектов культурного наследия народов Российской Федерации (памятников истории и культуры), в том числе: объектов археологического наследия, достопримечательных мест, мест бытования исторических промыслов, производств и ремесел, исторических поселений, недействующих военных и гражданских захоронений, объектов культурного наследия, хозяйственная деятельность, являющаяся историческим промыслом или ремеслом, а также хозяйственная деятельность, обеспечивающая познавательный туризм
Площадки для сбора твердых бытовых	Минимальная/максимальная площадь земельных участков – принимать в соответствии с

отходов.	<p>основным видом разрешенного использования земельного участка. Общее количество контейнеров не более 5 шт. Высота - не более 2 м. Остальные предельные параметры застройки (отступы от границ земельного участка, максимальный процент застройки, отступ от красной линии) принимать в соответствии с основным видом разрешенного использования земельного участка.</p>
<p>Объекты инженерно-технического обеспечения и линейные объекты вспомогательного инженерного назначения (газопроводы, линии электроснабжения, водопроводы, линии связи), индивидуальные резервуары для хранения воды, скважины для забора воды, индивидуальные колодцы, бассейны.</p>	<p>Минимальная/максимальная площадь земельных участков – принимать в соответствии с основным видом разрешенного использования земельного участка. Расстояние от фундаментов зданий и сооружений: - водопровод и напорная канализация -5 м, - самотечная канализация (бытовая и дождевая)-3м. Остальные предельные параметры застройки (отступы от границ земельного участка, максимальный процент застройки, отступ от красной линии максимальное количество этажей) принимать в соответствии с основным видом разрешенного использования земельного участка. Для линейных объектов регламенты не устанавливаются.</p>
Общественные туалеты	<p>Минимальная/максимальная площадь земельных участков – принимать в соответствии с основным видом разрешенного использования земельного участка. Минимальное расстояние от туалета, при отсутствии централизованной канализации, до источника водоснабжения (колодца) - не менее 25 м. Остальные предельные параметры застройки (отступы от границ земельного участка, максимальный процент застройки) принимать в соответствии с основным видом разрешенного использования земельного участка.</p>
<p>Автостоянки для парковки автомобилей посетителей.</p>	<p>Минимальная/максимальная площадь земельных участков – принимать в соответствии с основным видом разрешенного использования земельного участка. Размеры земельных участков автостоянок на одно место должны быть: для легковых автомобилей - 25 кв. м; для автобусов - 40 кв. м; для велосипедов - 0,9 кв. м. На открытых автостоянках около объектов социальной инфраструктуры, объектов ритуальной деятельности на расстоянии не далее 50 м от входа, следует выделять до 10 процентов мест (но не менее одного места) для специального автотранспорта инвалидов с учетом ширины зоны для парковки не менее 3,5 м. Автостоянки для парковки автомобилей посетителей следует предусматривать в границах отведенного земельного участка в количестве, установленном местными нормативами градостроительного проектирования. В исключительных случаях допускается размещать автостоянки для парковки автомобилей за пределами границ участка при получении согласования</p>

	<p>соответствующих органов и организаций.</p> <p>Остальные предельные параметры застройки (отступы от границ земельного участка, максимальный процент застройки, отступ от красной линии максимальное количество этажей) принимать в соответствии с основным видом разрешенного использования земельного участка.</p> <p>Для линейных объектов регламенты не устанавливаются.</p>
<p>Не капитальные здания, строения и сооружения для осуществления продажи сопутствующих товаров, помещения для обслуживающего персонала.</p>	<p>Минимальная/максимальная площадь земельных участков – принимать в соответствии с основным видом разрешенного использования земельного участка.</p> <p>-минимальные отступы от границ земельного участка 1 м, от красной линии улиц и проездов -6м;</p> <p>-максимальная высота объектов – 6 м;</p> <p>Остальные предельные параметры застройки (отступы от границ земельного участка, максимальный процент застройки) принимать в соответствии с основным видом разрешенного использования земельного участка.</p>

Примечание:

Размещение, расширение и реконструкция кладбищ, зданий и сооружений похоронного назначения осуществляются в соответствии с действующими санитарными правилами и нормами.

Не разрешается размещать кладбища на территориях:

- первого и второго поясов зон санитарной охраны источников централизованного водоснабжения и минеральных источников;
- первой зоны санитарной охраны курортов;
- с выходом на поверхность закарстованных, сильнотрещиноватых пород и в местах выклинивания водоносных горизонтов;
- со стоянием грунтовых вод менее двух метров от поверхности земли при наиболее высоком их стоянии, а также на затапливаемых, подверженных оползням и обвалам, заболоченных участках;
- по берегам озер, рек и других открытых водоемов, используемых населением для хозяйственно-бытовых нужд, купания и культурно-оздоровительных целей.

Выбор земельного участка под размещение кладбища производится на основе санитарно-эпидемиологической оценки следующих факторов:

- 1) санитарно-эпидемиологической обстановки;
- 2) градостроительного назначения и ландшафтного зонирования территории;
- 3) геологических, гидрогеологических и гидрогеохимических данных;
- 4) почвенно-географических и способности почв и почвогрунтов к самоочищению;
- 5) эрозионного потенциала и миграции загрязнений;
- 6) транспортной доступности.

Участок, отводимый под кладбище, должен удовлетворять следующим требованиям:

- иметь уклон в сторону, противоположную населенному пункту, открытым водоемам,
- не затопляться при паводках;
- иметь уровень стояния грунтовых вод не менее чем в 2,5 м от поверхности земли при максимальном стоянии грунтовых вод. При уровне выше 2,5 м от поверхности земли участок может быть использован лишь для размещения кладбища для погребения после кремации;

- иметь сухую, пористую почву (супесчаную, песчаную) на глубине 1,5 м и ниже с влажностью почвы в пределах 6 - 18 процентов; располагаться с подветренной стороны по отношению к жилой территории.

Устройство кладбища осуществляется в соответствии с утвержденным проектом.

Размер земельного участка для кладбища определяется с учетом количества жителей конкретного поселения, но не может превышать 40 гектаров.

Размер участка земли на территориях кладбищ для погребения умершего устанавливается органом местного самоуправления таким образом, чтобы гарантировать погребение на этом же участке земли умершего супруга или близкого родственника.

Вновь создаваемые места погребения должны размещаться на расстоянии не менее 300 м от границ селитебной территории.

Кладбища с погребением путем предания тела (останков) умершего земле (захоронение в могилу, склеп) размещают на расстоянии:

1) от жилых, общественных зданий, спортивно-оздоровительных и санаторно-курортных зон:

- 500 м. – для кладбищ площадью от 20 до 40 га;

- 300 м. – для кладбищ площадью от 10 до 20 га;

- 100 м. – для кладбищ площадью 10 и менее га;

- 50 м - для сельских, закрытых кладбищ и мемориальных комплексов, кладбищ с погребением после кремации;

- от водозаборных сооружений централизованного источника водоснабжения населения не менее 1000 м с подтверждением достаточности расстояния расчетами поясов зон санитарной охраны водоисточника и времени фильтрации;

- в сельских населенных пунктах, в которых используются колодцы, каптажи, родники и другие природные источники водоснабжения, при размещении кладбищ выше по потоку грунтовых вод санитарно-защитная зона между кладбищем и населенным пунктом обеспечивается в соответствии с результатами расчетов очистки грунтовых вод и данными лабораторных исследований.

Территория санитарно-защитных зон должна быть спланирована, благоустроена и озеленена, иметь транспортные и инженерные коридоры. Процент озеленения определяется расчетным путем из условия участия растительности в регулировании водного режима территории.

На территориях санитарно-защитных зон кладбищ, крематориев, зданий и сооружений похоронного назначения не разрешается строительство зданий и сооружений, не связанных с обслуживанием указанных объектов, за исключением культовых и обрядовых объектов.

На участках кладбищ, крематориев, зданий и сооружений похоронного назначения предусматриваются зона зеленых насаждений шириной не менее 20 метров, стоянки автотранспорта, урны для сбора мусора, площадки для мусоросборников с подъездами к ним.

При переносе кладбищ и захоронений следует проводить рекультивацию территорий и участков. Использование грунтов с ликвидируемых мест захоронений для планировки жилой территории не допускается.

Использование территории места погребения разрешается по истечении двадцати лет с момента его переноса. Территория места погребения в этих случаях может быть использована только под зеленые насаждения. Строительство зданий и сооружений на этой территории запрещается.

Размер санитарно-защитных зон после переноса кладбищ, а также закрытых кладбищ для новых погребений остается неизменным.

Похоронные бюро, бюро-магазины похоронного обслуживания следует размещать в первых этажах организаций коммунально-бытового назначения в пределах жилой застройки на обособленных участках, удобно расположенных для подъезда транспорта, на расстоянии не менее 50 м до жилой застройки, территорий лечебных, детских, образовательных, спортивно-оздоровительных, культурно-просветительных организаций и организаций социального обеспечения населения.

Дома траурных обрядов размещают на территории действующих или вновь проектируемых кладбищ, территориях коммунальных зон, обособленных земельных участках в границах жилой застройки и на территории пригородных зон.

Расстояние от домов траурных обрядов до жилых зданий, территории лечебных, детских, образовательных, спортивно-оздоровительных, культурно-просветительных организаций и организаций социального обеспечения регламентируется с учетом характера траурного обряда и должно составлять не менее 100 м.

На территориях, подверженных затоплению, размещение кладбищ, скотомогильников и строительство капитальных зданий, строений, сооружений без проведения специальных защитных мероприятий по предотвращению негативного воздействия вод запрещаются.

При проектировании и строительстве в зонах затопления необходимо предусматривать инженерную защиту от затопления и подтопления зданий.

СН-2 - Зона размещения военных объектов.

Зона ПР-1 выделена для обеспечения правовых условий использования участков кладбищ. Размещение зданий и сооружений разрешается с эксплуатацией источников водоснабжения и очистных сооружений в соответствии с приведенным ниже списком только после получения специальных согласований.

При хозяйственном освоении территорий (в том числе подготовке градостроительного плана земельного участка, проектировании, строительстве/реконструкции, вводе в эксплуатацию) в обязательном порядке должны учитываться требования нормативов градостроительного проектирования всех уровней.

1. ОСНОВНЫЕ ВИДЫ И ПАРАМЕТРЫ РАЗРЕШЕННОГО ИСПОЛЬЗОВАНИЯ ЗЕМЕЛЬНЫХ УЧАСТКОВ И ОБЪЕКТОВ КАПИТАЛЬНОГО СТРОИТЕЛЬСТВА

Код вида разрешенного использования	ВИДЫ РАЗРЕШЕННОГО ИСПОЛЬЗОВАНИЯ ЗЕМЕЛЬНЫХ УЧАСТКОВ	ВИДЫ РАЗРЕШЕННОГО ИСПОЛЬЗОВАНИЯ ОБЪЕКТОВ КАПИТАЛЬНОГО СТРОИТЕЛЬСТВА	ПРЕДЕЛЬНЫЕ РАЗМЕРЫ ЗЕМЕЛЬНЫХ УЧАСТКОВ И ПРЕДЕЛЬНЫЕ ПАРАМЕТРЫ РАЗРЕШЕННОГО СТРОИТЕЛЬСТВА
8.0	Обеспечение обороны и безопасности	Размещение объектов капитального строительства, необходимых для подготовки и поддержания в боевой готовности Вооруженных Сил Российской Федерации, других войск, воинских формирований и органов управлений ими (размещение военных организаций, внутренних войск, учреждений и других объектов, дислокация войск и сил флота), проведение воинских учений и других мероприятий, направленных на обеспечение боевой готовности воинских частей;	- минимальная/максимальная площадь земельного участка – <i>не подлежат установлению</i> ; -минимальные отступы от границ участка - 10 м , от красной линии - 10 м , с учетом соблюдения требований технических регламентов, размещение зданий по красной линии допускается в условиях реконструкции сложившейся застройки при соответствующем обосновании и согласовании с

	<p>размещение зданий военных училищ, военных институтов, военных университетов, военных академий;</p> <p>размещение объектов, обеспечивающих осуществление таможенной деятельности</p>	<p>уполномоченными органами местного самоуправления.</p> <p>-максимальное количество этажей зданий – 4 этажа;</p> <p>- максимальная высота объектов капитального строительства от уровня земли до верха перекрытия последнего этажа (или конька кровли) - не более 18 м.; сооружений - 50 м.</p> <p>- максимальный процент застройки в границах земельного участка – 60% (процент застройки подземной части не регламентируется).</p> <p>-минимальный процент озеленения - 15% от площади земельного участка.</p>
--	--	--

2. УСЛОВНО РАЗРЕШЕННЫЕ ВИДЫ И ПАРАМЕТРЫ ИСПОЛЬЗОВАНИЯ ЗЕМЕЛЬНЫХ УЧАСТКОВ И ОБЪЕКТОВ КАПИТАЛЬНОГО СТРОИТЕЛЬСТВА

Код вида разрешенного использования	ВИДЫ РАЗРЕШЕННОГО ИСПОЛЬЗОВАНИЯ ЗЕМЕЛЬНЫХ УЧАСТКОВ	ВИДЫ РАЗРЕШЕННОГО ИСПОЛЬЗОВАНИЯ ОБЪЕКТОВ КАПИТАЛЬНОГО СТРОИТЕЛЬСТВА	ПРЕДЕЛЬНЫЕ РАЗМЕРЫ ЗЕМЕЛЬНЫХ УЧАСТКОВ И ПРЕДЕЛЬНЫЕ ПАРАМЕТРЫ РАЗРЕШЕННОГО СТРОИТЕЛЬСТВА
2.5	<p>Среднеэтажная жилая застройка</p> <p>*Данный вид разрешенного использования земельных участков не применяется в качестве основного в случае, если земельный участок расположен в границах 500 метров от береговой линии Черного и Азовского</p>	<p>Размещение многоквартирных домов этажностью не выше восьми этажей; благоустройство и озеленение;</p> <p>размещение подземных гаражей и автостоянок;</p> <p>обустройство спортивных и детских площадок, площадок для отдыха;</p> <p>размещение объектов обслуживания жилой застройки во встроенных, пристроенных и встроенно-пристроенных помещениях многоквартирного дома, если общая площадь таких помещений в многоквартирном доме не составляет более 20% общей площади помещений</p>	<p>- минимальная площадь земельных участков – 1000 кв.м.;</p> <p>- максимальная площадь земельных участков – не подлежат установлению;</p> <p>- максимальное количество этажей – не более 8 этажей (в том числе мансардный);</p> <p>- максимальная высота объектов капитального строительства от уровня земли до верха перекрытия последнего этажа (или конька кровли) - не более 33 м;</p> <p>- минимальные отступы от границ смежных земельных участков – 5 м., от фронтальной границы участка – 5 м. (за исключением линейных объектов);</p> <p>- максимальный процент застройки в границах земельного участка – 40%, за исключением линейных объектов;</p> <p>- минимальный процент озеленения - 15% от площади земельного</p>

	морей. Требуется получение разрешения на условно разрешенный вид использования земельных участков. Применяются ограничения, установленные статьей 52 градостроительного регламента правил землепользования и застройки.	дома	участка, за исключением линейных объектов.
3.1	Коммунальное обслуживание	Размещение зданий и сооружений в целях обеспечения физических и юридических лиц коммунальными услугами. Содержание данного вида разрешенного использования включает в себя содержание видов разрешенного использования с кодами 3.1.1-3.1.2	<ul style="list-style-type: none"> - минимальная/максимальная площадь земельных участков – 8/10 000 кв.м.; - максимальное количество этажей – не более 3 этажей; - максимальная высота объектов капитального строительства от уровня земли до верха перекрытия последнего этажа (или конька кровли) - не более 12 м; -минимальные отступы от границ смежных земельных участков – 5 м., от фронтальной границы участка – 5 м. (за исключением линейных объектов); - максимальный процент застройки в границах земельного участка – 50%, за исключением линейных объектов; Минимальный процент озеленения 10% от площади земельного участка, за исключением линейных объектов. Не распространяются на линейные объекты
4.4	Магазины	Размещение объектов капитального строительства, предназначенных для продажи товаров, торговая площадь которых составляет до 5000 кв. м	<ul style="list-style-type: none"> - минимальная/максимальная площадь земельного участка – 500/10 000 кв. м; - для существующих объектов капитального строительства коммерческого и коммунально-бытового назначения, в том числе со встроенно-пристроенными помещениями, зарегистрированных в органах федеральной службы государственной регистрации, кадастра и картографии в соответствии с действующим законодательством, минимальная площадь земельного участка –

			<p>30 кв. м;</p> <ul style="list-style-type: none"> - площадь земельного участка, применительно к видам разрешенного использования «Магазины», по решению органа местного самоуправления, может быть установлена меньше минимальной площади, предусмотренной градостроительным регламентом (в том числе для существующих земельных участков), при условии разработанной и утвержденной документации по планировке территории; - минимальные отступы от границ смежных земельных участков – 3 м, от фронтальной границы участка – 5 м, от территории общего пользования – 5 м (применяются также при размещении некапитальных (нестационарных) объектов); - максимальное количество этажей зданий – 3 этажа; - максимальная высота объектов капитального строительства от уровня земли до верха перекрытия последнего этажа (или конька кровли) - не более 12 м; - максимальный процент застройки в границах земельного участка – 60% (процент застройки подземной части не регламентируется). - минимальный процент озеленения - 10% от площади земельного участка;
8.3	Обеспечение внутреннего правопорядка	Размещение объектов капитального строительства, необходимых для подготовки и поддержания в готовности органов внутренних дел, Росгвардии и спасательных служб, в которых существует военизированная служба; размещение объектов гражданской обороны, за исключением объектов гражданской обороны, являющихся частями производственных зданий	<ul style="list-style-type: none"> - минимальная/максимальная площадь земельного участка – 500 /20 000 кв. м; -минимальные отступы от границ смежных земельных участков – 3 м., от фронтальной границы участка – 5 м.; -максимальное количество этажей зданий – 4 этажа; - максимальная высота объектов капитального строительства от уровня земли до верха перекрытия последнего этажа (или конька кровли) - не более 18 м; - максимальный процент застройки в границах земельного участка – 60% (процент застройки подземной части не регламентируется). - минимальный процент озеленения - 10% от площади земельного участка. <p>Расстояние от зданий (границ участков) организаций обслуживания до пожарных депо 10 м. (15 м. - для депо I типа).</p>

3. ВСПОМОГАТЕЛЬНЫЕ ВИДЫ И ПАРАМЕТРЫ РАЗРЕШЕННОГО ИСПОЛЬЗОВАНИЯ ОБЪЕКТОВ КАПИТАЛЬНОГО СТРОИТЕЛЬСТВА

Вспомогательные виды разрешенного использования, допустимы только в качестве дополнительных по отношению к основным и условно разрешенным видам использования и осуществляемые совместно с ними.

ВИДЫ РАЗРЕШЕННОГО ИСПОЛЬЗОВАНИЯ	ПРЕДЕЛЬНЫЕ ПАРАМЕТРЫ РАЗРЕШЕННОГО СТРОИТЕЛЬСТВА
Историко-культурная деятельность	Сохранение и изучение объектов культурного наследия народов Российской Федерации (памятников истории и культуры), в том числе: объектов археологического наследия, достопримечательных мест, мест бытования исторических промыслов, производств и ремесел, исторических поселений, недействующих военных и гражданских захоронений, объектов культурного наследия, хозяйственная деятельность, являющаяся историческим промыслом или ремеслом, а также хозяйственная деятельность, обеспечивающая познавательный туризм
Площадки для сбора твердых бытовых отходов.	Минимальная/максимальная площадь земельных участков – принимать в соответствии с основным видом разрешенного использования земельного участка. Общее количество контейнеров не более 5 шт. Высота - не более 2 м. Остальные предельные параметры застройки (отступы от границ земельного участка, максимальный процент застройки, отступ от красной линии) принимать в соответствии с основным видом разрешенного использования земельного участка.
Объекты инженерно-технического обеспечения и линейные объекты вспомогательного инженерного назначения (газопроводы, линии электроснабжения, водопроводы, линии связи), индивидуальные резервуары для хранения воды, скважины для забора воды, индивидуальные колодцы, бассейны.	Минимальная/максимальная площадь земельных участков – принимать в соответствии с основным видом разрешенного использования земельного участка. Расстояние от фундаментов зданий и сооружений: - водопровод и напорная канализация -5 м, - самотечная канализация (бытовая и дождевая)-3м. Остальные предельные параметры застройки (отступы от границ земельного участка, максимальный процент застройки, отступ от красной линии максимальное количество этажей) принимать в соответствии с основным видом разрешенного использования земельного участка. Для линейных объектов регламенты не устанавливаются.
Общественные туалеты	Минимальная/максимальная площадь земельных участков – принимать в соответствии с основным видом разрешенного использования земельного участка. Минимальное расстояние от туалета, при отсутствии централизованной канализации, до источника водоснабжения (колодца) - не менее 25 м. Остальные предельные параметры застройки (отступы от границ земельного участка,

	<p>максимальный процент застройки) принимать в соответствии с основным видом разрешенного использования земельного участка.</p>
<p>Автостоянки для парковки автомобилей посетителей.</p>	<p>Минимальная/максимальная площадь земельных участков – принимать в соответствии с основным видом разрешенного использования земельного участка.</p> <p>Размеры земельных участков автостоянок на одно место должны быть:</p> <p>для легковых автомобилей - 25 кв. м;</p> <p>для автобусов - 40 кв. м;</p> <p>для велосипедов - 0,9 кв. м.</p> <p>На открытых автостоянках около объектов социальной инфраструктуры, объектов ритуальной деятельности на расстоянии не далее 50 м от входа, следует выделять до 10 процентов мест (но не менее одного места) для специального автотранспорта инвалидов с учетом ширины зоны для парковки не менее 3,5 м.</p> <p>Автостоянки для парковки автомобилей посетителей следует предусматривать в границах отведенного земельного участка в количестве, установленном местными нормативами градостроительного проектирования. В исключительных случаях допускается размещать автостоянки для парковки автомобилей за пределами границ участка при получении согласования соответствующих органов и организаций.</p> <p>Остальные предельные параметры застройки (отступы от границ земельного участка, максимальный процент застройки, отступ от красной линии максимальное количество этажей) принимать в соответствии с основным видом разрешенного использования земельного участка.</p> <p>Для линейных объектов регламенты не устанавливаются.</p>
<p>Не капитальные здания, строения и сооружения для осуществления продажи сопутствующих товаров, помещения для обслуживающего персонала.</p>	<p>Минимальная/максимальная площадь земельных участков – принимать в соответствии с основным видом разрешенного использования земельного участка.</p> <p>-минимальные отступы от границ земельного участка 1 м, от красной линии улиц и проездов -6м;</p> <p>-максимальная высота объектов – 6 м;</p> <p>Остальные предельные параметры застройки (отступы от границ земельного участка, максимальный процент застройки) принимать в соответствии с основным видом разрешенного использования земельного участка.</p>
<p>Земельные участки (территории) общего пользования</p>	<p>Земельные участки общего пользования.</p> <p>Содержание данного вида разрешенного использования включает в себя содержание видов разрешенного использования с кодами 12.0.1 - 12.0.2</p> <p>Регламенты не установлены в соответствии с ч. 4, ст. 36 Градостроительного кодекса Российской Федерации.</p>

Примечание:

Размещение, расширение и реконструкция кладбищ, зданий и сооружений похоронного назначения осуществляются в соответствии с действующими санитарными правилами и нормами.

Не разрешается размещать кладбища на территориях:

- первого и второго поясов зон санитарной охраны источников централизованного водоснабжения и минеральных источников;
- первой зоны санитарной охраны курортов;
- с выходом на поверхность закарстованных, сильнотрещиноватых пород и в местах выклинивания водоносных горизонтов;
- со стоянием грунтовых вод менее двух метров от поверхности земли при наиболее высоком их стоянии, а также на затопливаемых, подверженных оползням и обвалам, заболоченных участках;
- по берегам озер, рек и других открытых водоемов, используемых населением для хозяйственно-бытовых нужд, купания и культурно-оздоровительных целей.

Выбор земельного участка под размещение кладбища производится на основе санитарно-эпидемиологической оценки следующих факторов:

- 1) санитарно-эпидемиологической обстановки;
- 2) градостроительного назначения и ландшафтного зонирования территории;
- 3) геологических, гидрогеологических и гидрогеохимических данных;
- 4) почвенно-географических и способности почв и почвогрунтов к самоочищению;
- 5) эрозионного потенциала и миграции загрязнений;
- 6) транспортной доступности.

Участок, отводимый под кладбище, должен удовлетворять следующим требованиям:

- иметь уклон в сторону, противоположную населенному пункту, открытым водоемам,
 - не затопляться при паводках;
 - иметь уровень стояния грунтовых вод не менее чем в 2,5 м от поверхности земли при максимальном стоянии грунтовых вод. При уровне выше 2,5 м от поверхности земли участок может быть использован лишь для размещения кладбища для погребения после кремации;
 - иметь сухую, пористую почву (супесчаную, песчаную) на глубине 1,5 м и ниже с влажностью почвы в пределах 6 - 18 процентов;
- располагаться с подветренной стороны по отношению к жилой территории.

Устройство кладбища осуществляется в соответствии с утвержденным проектом.

Размер земельного участка для кладбища определяется с учетом количества жителей конкретного поселения, но не может превышать 40 гектаров.

Размер участка земли на территориях кладбищ для погребения умершего устанавливается органом местного самоуправления таким образом, чтобы гарантировать погребение на этом же участке земли умершего супруга или близкого родственника.

Вновь создаваемые места погребения должны размещаться на расстоянии не менее 300 м от границ селитебной территории.

Кладбища с погребением путем предания тела (останков) умершего земле (захоронение в могилу, склеп) размещают на расстоянии:

- 1) от жилых, общественных зданий, спортивно-оздоровительных и санаторно-курортных зон:
 - 500 м. – для кладбищ площадью от 20 до 40 га;
 - 300 м. – для кладбищ площадью от 10 до 20 га;
 - 100 м. – для кладбищ площадью 10 и менее га;
 - 50 м - для сельских, закрытых кладбищ и мемориальных комплексов, кладбищ с погребением после кремации;

- от водозаборных сооружений централизованного источника водоснабжения населения не менее 1000 м с подтверждением достаточности расстояния расчетами поясов зон санитарной охраны водоисточника и времени фильтрации;

- в сельских населенных пунктах, в которых используются колодцы, каптажи, родники и другие природные источники водоснабжения, при размещении кладбищ выше по потоку грунтовых вод санитарно-защитная зона между кладбищем и населенным пунктом обеспечивается в соответствии с результатами расчетов очистки грунтовых вод и данными лабораторных исследований.

Территория санитарно-защитных зон должна быть спланирована, благоустроена и озеленена, иметь транспортные и инженерные коридоры. Процент озеленения определяется расчетным путем из условия участия растительности в регулировании водного режима территории.

На территориях санитарно-защитных зон кладбищ, крематориев, зданий и сооружений похоронного назначения не разрешается строительство зданий и сооружений, не связанных с обслуживанием указанных объектов, за исключением культовых и обрядовых объектов.

На участках кладбищ, крематориев, зданий и сооружений похоронного назначения предусматриваются зона зеленых насаждений шириной не менее 20 метров, стоянки автокатафалков и автотранспорта, урны для сбора мусора, площадки для мусоросборников с подъездами к ним.

При переносе кладбищ и захоронений следует проводить рекультивацию территорий и участков. Использование грунтов с ликвидируемых мест захоронений для планировки жилой территории не допускается.

Использование территории места погребения разрешается по истечении двадцати лет с момента его переноса. Территория места погребения в этих случаях может быть использована только под зеленые насаждения. Строительство зданий и сооружений на этой территории запрещается.

Размер санитарно-защитных зон после переноса кладбищ, а также закрытых кладбищ для новых погребений остается неизменным.

Похоронные бюро, бюро-магазины похоронного обслуживания следует размещать в первых этажах организаций коммунально-бытового назначения в пределах жилой застройки на обособленных участках, удобно расположенных для подъезда транспорта, на расстоянии не менее 50 м до жилой застройки, территорий лечебных, детских, образовательных, спортивно-оздоровительных, культурно-просветительных организаций и организаций социального обеспечения населения.

Дома траурных обрядов размещают на территории действующих или вновь проектируемых кладбищ, территориях коммунальных зон, обособленных земельных участках в границах жилой застройки и на территории пригородных зон.

Расстояние от домов траурных обрядов до жилых зданий, территории лечебных, детских, образовательных, спортивно-оздоровительных, культурно-просветительных организаций и организаций социального обеспечения регламентируется с учетом характера траурного обряда и должно составлять не менее 100 м.

На территориях, подверженных затоплению, размещение кладбищ, скотомогильников и строительство капитальных зданий, строений, сооружений без проведения специальных защитных мероприятий по предотвращению негативного воздействия вод запрещаются.

При проектировании и строительстве в зонах затопления необходимо предусматривать инженерную защиту от затопления и подтопления зданий.

СН-3 - Зона озеленения специального назначения.

Зона СН-3 предназначена для организации и благоустройства санитарно-защитных зон и озеленения водных объектов. При утверждении проектов санитарно-защитных зон предприятий и объектов в Карту градостроительного зонирования вносятся соответствующие изменения.

Допускается размещение объектов капитального строительства только в санитарно-защитных зонах от производственных предприятий, инженерных сооружений.

На землях лесного фонда, в охранных зонах водных объектов размещение объектов допускается только в соответствии с Водным кодексом Российской Федерации и Лесным кодексом Российской Федерации.

При хозяйственном освоении территорий (в том числе подготовке градостроительного плана земельного участка, проектировании, строительстве/реконструкции, вводе в эксплуатацию) в обязательном порядке должны учитываться требования нормативов градостроительного проектирования всех уровней.

1. ОСНОВНЫЕ ВИДЫ И ПАРАМЕТРЫ РАЗРЕШЕННОГО ИСПОЛЬЗОВАНИЯ ЗЕМЕЛЬНЫХ УЧАСТКОВ И ОБЪЕКТОВ КАПИТАЛЬНОГО СТРОИТЕЛЬСТВА

Код вида разрешенного использования	ВИДЫ РАЗРЕШЕННОГО ИСПОЛЬЗОВАНИЯ ЗЕМЕЛЬНЫХ УЧАСТКОВ	ВИДЫ РАЗРЕШЕННОГО ИСПОЛЬЗОВАНИЯ ОБЪЕКТОВ КАПИТАЛЬНОГО СТРОИТЕЛЬСТВА	ПРЕДЕЛЬНЫЕ РАЗМЕРЫ ЗЕМЕЛЬНЫХ УЧАСТКОВ И ПРЕДЕЛЬНЫЕ ПАРАМЕТРЫ РАЗРЕШЕННОГО СТРОИТЕЛЬСТВА
9.1	Охрана природных территорий	Сохранение отдельных естественных качеств окружающей природной среды путем ограничения хозяйственной деятельности в данной зоне, в частности: создание и уход за запретными полосами, создание и уход за защитными лесами, в том числе городскими лесами, лесами в лесопарках, и иная хозяйственная деятельность, разрешенная в защитных лесах, соблюдение режима использования природных ресурсов в заказниках, сохранение свойств земель, являющихся особо ценными	Регламенты не устанавливаются

2. УСЛОВНО РАЗРЕШЕННЫЕ ВИДЫ И ПАРАМЕТРЫ ИСПОЛЬЗОВАНИЯ ЗЕМЕЛЬНЫХ УЧАСТКОВ И ОБЪЕКТОВ КАПИТАЛЬНОГО СТРОИТЕЛЬСТВА

Код вида разрешенного использования	ВИДЫ РАЗРЕШЕННОГО ИСПОЛЬЗОВАНИЯ ЗЕМЕЛЬНЫХ УЧАСТКОВ	ВИДЫ РАЗРЕШЕННОГО ИСПОЛЬЗОВАНИЯ ОБЪЕКТОВ КАПИТАЛЬНОГО СТРОИТЕЛЬСТВА	ПРЕДЕЛЬНЫЕ РАЗМЕРЫ ЗЕМЕЛЬНЫХ УЧАСТКОВ И ПРЕДЕЛЬНЫЕ ПАРАМЕТРЫ РАЗРЕШЕННОГО СТРОИТЕЛЬСТВА
9.0	Деятельность по особой охране и изучению природы	Сохранение и изучение растительного и животного мира путем создания особо охраняемых природных территорий, в границах которых хозяйственная деятельность, кроме деятельности, связанной с охраной и изучением природы, не допускается (государственные природные заповедники, национальные и природные парки, памятники природы, дендрологические парки, ботанические сады, оранжереи)	Регламенты не устанавливаются

3. ВСПОМОГАТЕЛЬНЫЕ ВИДЫ И ПАРАМЕТРЫ РАЗРЕШЕННОГО ИСПОЛЬЗОВАНИЯ ОБЪЕКТОВ КАПИТАЛЬНОГО СТРОИТЕЛЬСТВА

Вспомогательные виды разрешенного использования, допустимы только в качестве дополнительных по отношению к основным и условно разрешенным видам использования и осуществляемые совместно с ними.

ВИДЫ РАЗРЕШЕННОГО ИСПОЛЬЗОВАНИЯ	ПРЕДЕЛЬНЫЕ ПАРАМЕТРЫ РАЗРЕШЕННОГО СТРОИТЕЛЬСТВА
Историко-культурная деятельность	Сохранение и изучение объектов культурного наследия народов Российской Федерации (памятников истории и культуры), в том числе: объектов археологического наследия, достопримечательных мест, мест бытования исторических промыслов, производств и ремесел, исторических поселений, недействующих военных и гражданских захоронений, объектов культурного наследия, хозяйственная деятельность, являющаяся историческим промыслом или ремеслом, а также хозяйственная деятельность, обеспечивающая познавательный туризм
Автостоянки для парковки автомобилей посетителей.	Минимальная/максимальная площадь земельных участков – принимать в соответствии с основным видом разрешенного использования земельного участка. Размеры земельных участков автостоянок на одно место должны быть: для легковых автомобилей - 25 кв. м; для автобусов - 40 кв. м; для велосипедов - 0,9 кв. м. На открытых автостоянках на расстоянии не далее 50 м от входа, следует выделять до 10

	<p>процентов мест (но не менее одного места) для специального автотранспорта инвалидов с учетом ширины зоны для парковки не менее 3,5 м.</p> <p>Автостоянки для парковки автомобилей посетителей следует предусматривать в границах отведенного земельного участка в количестве, установленном местными нормативами градостроительного проектирования. В исключительных случаях допускается размещать автостоянки для парковки автомобилей за пределами границ участка при получении согласования соответствующих органов и организаций.</p> <p>Остальные предельные параметры застройки (отступы от границ земельного участка, максимальный процент застройки, отступ от красной линии максимальное количество этажей) принимать в соответствии с основным видом разрешенного использования земельного участка. Для линейных объектов регламенты не устанавливаются.</p>
<p>Площадки для сбора твердых бытовых отходов.</p>	<p>Минимальная/максимальная площадь земельных участков – принимать в соответствии с основным видом разрешенного использования земельного участка.</p> <p>Расстояние от площадок с контейнерами до окон жилых домов, границ участков детских, лечебных учреждений, мест отдыха должны быть не менее 20 м, и не более 100 м.</p> <p>Общее количество контейнеров не более 5 шт.</p> <p>Высота - не более 2 м.</p> <p>Остальные предельные параметры застройки (отступы от границ земельного участка, максимальный процент застройки, отступ от красной линии) принимать в соответствии с основным видом разрешенного использования земельного участка.</p>
<p>Общественные туалеты</p>	<p>Минимальная/максимальная площадь земельных участков – принимать в соответствии с основным видом разрешенного использования земельного участка.</p> <p>Минимальное расстояние от туалета, при отсутствии централизованной канализации, до источника водоснабжения (колодца) - не менее 25 м.</p> <p>Остальные предельные параметры застройки (отступы от границ земельного участка, максимальный процент застройки) принимать в соответствии с основным видом разрешенного использования земельного участка.</p>
<p>Объекты инженерно-технического обеспечения и линейные объекты вспомогательного инженерного назначения (газопроводы, линии электроснабжения, водопроводы, линии связи), индивидуальные резервуары для хранения воды, скважины для забора воды, индивидуальные колодцы, бассейны.</p>	<p>Минимальная/максимальная площадь земельных участков – принимать в соответствии с основным видом разрешенного использования земельного участка.</p> <p>Расстояние от фундаментов зданий и сооружений:</p> <ul style="list-style-type: none"> - водопровод и напорная канализация -5 м, - самотечная канализация (бытовая и дождевая)-3м. <p>Остальные предельные параметры застройки (отступы от границ земельного участка, максимальный процент застройки, отступ от красной линии максимальное количество этажей) принимать в соответствии с основным видом разрешенного использования земельного участка. Для линейных объектов регламенты не устанавливаются.</p>

Примечание:

В санитарно-защитной зоне объектов пищевых отраслей промышленности, оптовых складов продовольственного сырья и пищевой продукции, производства лекарственных веществ, лекарственных средств и (или) лекарственных форм, складов сырья и полупродуктов для фармацевтических предприятий допускается размещение новых профильных, однотипных объектов, при исключении взаимного негативного воздействия на продукцию, среду обитания и здоровье человека.

На границе санитарно-защитных зон шириной более 100 м со стороны селитебной зоны должна предусматриваться полоса древесно-кустарниковых насаждений шириной не менее 30 м, а при ширине зоны от 50 до 100 м - полоса шириной не менее 10 м.

Предприятия и объекты, у каждого из которых размер санитарно-защитных зон превышает 500 м, следует размещать на обособленных земельных участках производственных зон сельских населенных пунктов.

На участках, свободных от застройки и покрытий, а также по периметру площадки предприятия следует предусматривать озеленение. Площадь участков, предназначенных для озеленения, должна составлять не менее 15 % площади сельскохозяйственных предприятий, а при плотности застройки более 50% - не менее 10 % площади предприятий.

СН-4 - Зона размещения отходов потребления.

При хозяйственном освоении территорий (в том числе подготовке градостроительного плана земельного участка, проектировании, строительстве/реконструкции, вводе в эксплуатацию) в обязательном порядке должны учитываться требования нормативов градостроительного проектирования всех уровней.

1. ОСНОВНЫЕ ВИДЫ И ПАРАМЕТРЫ РАЗРЕШЕННОГО ИСПОЛЬЗОВАНИЯ ЗЕМЕЛЬНЫХ УЧАСТКОВ И ОБЪЕКТОВ КАПИТАЛЬНОГО СТРОИТЕЛЬСТВА

Код вида разрешенного использования	ВИДЫ РАЗРЕШЕННОГО ИСПОЛЬЗОВАНИЯ ЗЕМЕЛЬНЫХ УЧАСТКОВ	ВИДЫ РАЗРЕШЕННОГО ИСПОЛЬЗОВАНИЯ ОБЪЕКТОВ КАПИТАЛЬНОГО СТРОИТЕЛЬСТВА	ПРЕДЕЛЬНЫЕ РАЗМЕРЫ ЗЕМЕЛЬНЫХ УЧАСТКОВ И ПРЕДЕЛЬНЫЕ ПАРАМЕТРЫ РАЗРЕШЕННОГО СТРОИТЕЛЬСТВА
12.2	Специальная деятельность	Размещение, хранение, захоронение, утилизация, накопление, обработка, обезвреживание отходов производства и потребления, медицинских отходов, биологических отходов, радиоактивных отходов, веществ, разрушающих озоновый слой, а также размещение объектов размещения отходов, захоронения, хранения,	- минимальная/максимальная площадь земельного участка – 10/360 000 кв. м; - минимальные отступы от границ земельного участка – 5 м , от фронтальной границы земельного участка – 5 м . - максимальное количество надземных этажей – 3 этажей ; - максимальная высота зданий – 10 м. , сооружений -

	обезвреживания таких отходов (скотомогильников, мусоросжигательных и мусороперерабатывающих заводов, полигонов по захоронению и сортировке бытового мусора и отходов, мест сбора вещей для их вторичной переработки)	50 м. - максимальный процент застройки в границах земельного участка – 60% - минимальный процент озеленения - 15% от общей площади земельного участка.
--	--	---

2. УСЛОВНО РАЗРЕШЕННЫЕ ВИДЫ И ПАРАМЕТРЫ ИСПОЛЬЗОВАНИЯ ЗЕМЕЛЬНЫХ УЧАСТКОВ И ОБЪЕКТОВ КАПИТАЛЬНОГО СТРОИТЕЛЬСТВА НЕ ПОДЛЕЖАТ УСТАНОВЛЕНИЮ.

3. ВСПОМОГАТЕЛЬНЫЕ ВИДЫ И ПАРАМЕТРЫ РАЗРЕШЕННОГО ИСПОЛЬЗОВАНИЯ ОБЪЕКТОВ КАПИТАЛЬНОГО СТРОИТЕЛЬСТВА

Вспомогательные виды разрешенного использования, допустимы только в качестве дополнительных по отношению к основным и условно разрешенным видам использования и осуществляемые совместно с ними.

ВИДЫ РАЗРЕШЕННОГО ИСПОЛЬЗОВАНИЯ	ПРЕДЕЛЬНЫЕ ПАРАМЕТРЫ РАЗРЕШЕННОГО СТРОИТЕЛЬСТВА
Историко-культурная деятельность	Сохранение и изучение объектов культурного наследия народов Российской Федерации (памятников истории и культуры), в том числе: объектов археологического наследия, достопримечательных мест, мест бытования исторических промыслов, производств и ремесел, исторических поселений, недействующих военных и гражданских захоронений, объектов культурного наследия, хозяйственная деятельность, являющаяся историческим промыслом или ремеслом, а также хозяйственная деятельность, обеспечивающая познавательный туризм
Помещения охраны, помещения и площадки для хранения спец. техники. Контрольно-пропускные пункты.	Минимальная/максимальная площадь земельных участков – принимать в соответствии с основным видом разрешенного использования земельного участка. -минимальные отступы от границ земельного участка 1 м., от красной линии улиц и проездов - 5 м; -максимальная высота объектов – 6 м; Остальные предельные параметры застройки (отступы от границ земельного участка, максимальный процент застройки) принимать в соответствии с основным видом разрешенного использования земельного участка.
Площадки для сбора твердых бытовых отходов.	Минимальная/максимальная площадь земельных участков – принимать в соответствии с основным видом разрешенного использования земельного участка. Общее количество контейнеров не более 5 шт. Высота - не более 2 м.

	<p>Остальные предельные параметры застройки (отступы от границ земельного участка, максимальный процент застройки, отступ от красной линии) принимать в соответствии с основным видом разрешенного использования земельного участка.</p>
<p>Объекты инженерно-технического обеспечения и линейные объекты вспомогательного инженерного назначения (газопроводы, линии электроснабжения, водопроводы, линии связи), индивидуальные резервуары для хранения воды, скважины для забора воды, индивидуальные колодцы, бассейны.</p>	<p>Минимальная/максимальная площадь земельных участков – принимать в соответствии с основным видом разрешенного использования земельного участка.</p> <p>Расстояние от фундаментов зданий и сооружений:</p> <ul style="list-style-type: none"> - водопровод и напорная канализация -5 м, - самотечная канализация (бытовая и дождевая)-3м. <p>Остальные предельные параметры застройки (отступы от границ земельного участка, максимальный процент застройки, отступ от красной линии максимальное количество этажей) принимать в соответствии с основным видом разрешенного использования земельного участка. Для линейных объектов регламенты не устанавливаются.</p>
<p>Общественные туалеты</p>	<p>Минимальная/максимальная площадь земельных участков – принимать в соответствии с основным видом разрешенного использования земельного участка.</p> <p>Минимальное расстояние от туалета , при отсутствии централизованной канализации, до источника водоснабжения (колодца) - не менее 25 м.</p> <p>Остальные предельные параметры застройки (отступы от границ земельного участка, максимальный процент застройки) принимать в соответствии с основным видом разрешенного использования земельного участка.</p>
<p>Автостоянки для парковки автомобилей посетителей.</p>	<p>Минимальная/максимальная площадь земельных участков – принимать в соответствии с основным видом разрешенного использования земельного участка.</p> <p>Размеры земельных участков автостоянок на одно место должны быть:</p> <ul style="list-style-type: none"> для легковых автомобилей - 25 кв. м; для автобусов - 40 кв. м; для велосипедов - 0,9 кв. м. <p>На открытых автостоянках около объектов специального назначения на расстоянии не далее 50 м от входа, следует выделять до 10 процентов мест (но не менее одного места) для специального автотранспорта инвалидов с учетом ширины зоны для парковки не менее 3,5 м.</p> <p>Автостоянки для парковки автомобилей посетителей следует предусматривать в границах отведенного земельного участка в количестве, установленном местными нормативами градостроительного проектирования. В исключительных случаях допускается размещать автостоянки для парковки автомобилей за пределами границ участка при получении согласования соответствующих органов и организаций.</p> <p>Остальные предельные параметры застройки (отступы от границ земельного участка, максимальный процент застройки, отступ от красной линии максимальное количество этажей) принимать в соответствии с основным видом разрешенного использования земельного участка.</p>

Для линейных объектов регламенты не устанавливаются.
--

Примечание:

Полигоны ТБО размещаются за пределами жилой зоны, на обособленных территориях с обеспечением нормативных санитарно-защитных зон. Размер санитарно-защитной зоны от жилой застройки до границ полигона определяются в соответствии с СанПин 2.2.1/2.1.1.1200-03.

Статья 48. Режимные территории.**РТ – Зона режимных территорий.****1. ОСНОВНЫЕ ВИДЫ И ПАРАМЕТРЫ РАЗРЕШЕННОГО ИСПОЛЬЗОВАНИЯ ЗЕМЕЛЬНЫХ УЧАСТКОВ И ОБЪЕКТОВ КАПИТАЛЬНОГО СТРОИТЕЛЬСТВА**

Код вида разрешенного использования	ВИДЫ РАЗРЕШЕННОГО ИСПОЛЬЗОВАНИЯ ЗЕМЕЛЬНЫХ УЧАСТКОВ	ВИДЫ РАЗРЕШЕННОГО ИСПОЛЬЗОВАНИЯ ОБЪЕКТОВ КАПИТАЛЬНОГО СТРОИТЕЛЬСТВА	ПРЕДЕЛЬНЫЕ РАЗМЕРЫ ЗЕМЕЛЬНЫХ УЧАСТКОВ И ПРЕДЕЛЬНЫЕ ПАРАМЕТРЫ РАЗРЕШЕННОГО СТРОИТЕЛЬСТВА
8.0	Обеспечение обороны и безопасности	Размещение объектов капитального строительства, необходимых для подготовки и поддержания в боевой готовности Вооруженных Сил Российской Федерации, других войск, воинских формирований и органов управлений ими (размещение военных организаций, внутренних войск, учреждений и других объектов, дислокация войск и сил флота), проведение воинских учений и других мероприятий, направленных на обеспечение боевой готовности воинских частей; размещение зданий военных училищ, военных институтов, военных университетов, военных академий; размещение объектов, обеспечивающих осуществление таможенной деятельности	<ul style="list-style-type: none"> - минимальная/максимальная площадь земельного участка – <i>не подлежат установлению</i>; -минимальные отступы от границ участка - 10 м, от красной линии - 10 м, с учетом соблюдения требований технических регламентов, размещение зданий по красной линии допускается в условиях реконструкции сложившейся застройки при соответствующем обосновании и согласовании с уполномоченными органами местного самоуправления. -максимальное количество этажей зданий – 4 этажа; - максимальная высота объектов капитального строительства от уровня земли до верха перекрытия последнего этажа (или конька кровли) - не более 18 м; сооружений - 50 м. - максимальный процент застройки в границах земельного участка – 60% (процент застройки подземной части не регламентируется).

			-минимальный процент озеленения - 15% от площади земельного участка.
8.1	Обеспечение вооруженных сил	<p>Размещение объектов капитального строительства, предназначенных для разработки, испытания, производства ремонта или уничтожения вооружения, техники военного назначения и боеприпасов;</p> <p>обустройство земельных участков в качестве испытательных полигонов, мест уничтожения вооружения и захоронения отходов, возникающих в связи с использованием, производством, ремонтом или уничтожением вооружений или боеприпасов;</p> <p>размещение объектов капитального строительства, необходимых для создания и хранения запасов материальных ценностей в государственном и мобилизационном резервах (хранилища, склады и другие объекты);</p> <p>размещение объектов, для обеспечения безопасности которых были созданы закрытые административно-территориальные образования</p>	<p>- минимальная/максимальная площадь земельного участка – <i>не подлежат установлению</i>;</p> <p>-минимальные отступы от границ участка - 10 м, от красной линии - 10 м, с учетом соблюдения требований технических регламентов, размещение зданий по красной линии допускается в условиях реконструкции сложившейся застройки при соответствующем обосновании и согласовании с уполномоченными органами местного самоуправления.</p> <p>-максимальное количество этажей зданий – 4 этажа;</p> <p>- максимальная высота объектов капитального строительства от уровня земли до верха перекрытия последнего этажа (или конька кровли) - не более 18 м; сооружений - 50 м.</p> <p>- максимальный процент застройки в границах земельного участка – 60% (процент застройки подземной части не регламентируется).</p> <p>-минимальный процент озеленения - 15% от площади земельного участка.</p>

2. УСЛОВНО РАЗРЕШЕННЫЕ ВИДЫ И ПАРАМЕТРЫ ИСПОЛЬЗОВАНИЯ ЗЕМЕЛЬНЫХ УЧАСТКОВ И ОБЪЕКТОВ КАПИТАЛЬНОГО СТРОИТЕЛЬСТВА

Код вида разрешенного использования	ВИДЫ РАЗРЕШЕННОГО ИСПОЛЬЗОВАНИЯ ЗЕМЕЛЬНЫХ УЧАСТКОВ	ВИДЫ РАЗРЕШЕННОГО ИСПОЛЬЗОВАНИЯ ОБЪЕКТОВ КАПИТАЛЬНОГО СТРОИТЕЛЬСТВА	ПРЕДЕЛЬНЫЕ РАЗМЕРЫ ЗЕМЕЛЬНЫХ УЧАСТКОВ И ПРЕДЕЛЬНЫЕ ПАРАМЕТРЫ РАЗРЕШЕННОГО СТРОИТЕЛЬСТВА
3.1	Коммунальное обслуживание	Размещение зданий и сооружений в целях обеспечения физических и юридических лиц коммунальными услугами. Содержание данного вида разрешенного использования включает в себя	<p>- минимальная/максимальная площадь земельных участков – 8/10 000 кв.м.;</p> <p>- максимальное количество этажей – не более 3 этажей;</p>

Код вида разрешенного использования	ВИДЫ РАЗРЕШЕННОГО ИСПОЛЬЗОВАНИЯ ЗЕМЕЛЬНЫХ УЧАСТКОВ	ВИДЫ РАЗРЕШЕННОГО ИСПОЛЬЗОВАНИЯ ОБЪЕКТОВ КАПИТАЛЬНОГО СТРОИТЕЛЬСТВА	ПРЕДЕЛЬНЫЕ РАЗМЕРЫ ЗЕМЕЛЬНЫХ УЧАСТКОВ И ПРЕДЕЛЬНЫЕ ПАРАМЕТРЫ РАЗРЕШЕННОГО СТРОИТЕЛЬСТВА
		содержание видов разрешенного использования с кодами 3.1.1-3.1.2	<p>- максимальная высота объектов капитального строительства от уровня земли до верха перекрытия последнего этажа (или конька кровли) - не более 12 м;</p> <p>-минимальные отступы от границ смежных земельных участков – 5 м., от фронтальной границы участка – 5 м. (за исключением линейных объектов);</p> <p>- максимальный процент застройки в границах земельного участка – 50%, за исключением линейных объектов;</p> <p>Минимальный процент озеленения 10% от площади земельного участка, за исключением линейных объектов.</p> <p>Не распространяются на линейные объекты</p>
4.4	Магазины	Размещение объектов капитального строительства, предназначенных для продажи товаров, торговая площадь которых составляет до 5000 кв. м	<p>- минимальная/максимальная площадь земельного участка– 500/10 000 кв. м;</p> <p>- для существующих объектов капитального строительства коммерческого и коммунально-бытового назначения, в том числе со встроенно-пристроенными помещениями, зарегистрированных в органах федеральной службы государственной регистрации, кадастра и картографии в соответствии с действующим законодательством, минимальная площадь земельного участка – 30 кв. м;</p> <p>- площадь земельного участка, применительно к видам разрешенного использования «Магазины», по решению органа местного самоуправления, может быть установлена меньше минимальной площади,</p>

Код вида разрешенного использования	ВИДЫ РАЗРЕШЕННОГО ИСПОЛЬЗОВАНИЯ ЗЕМЕЛЬНЫХ УЧАСТКОВ	ВИДЫ РАЗРЕШЕННОГО ИСПОЛЬЗОВАНИЯ ОБЪЕКТОВ КАПИТАЛЬНОГО СТРОИТЕЛЬСТВА	ПРЕДЕЛЬНЫЕ РАЗМЕРЫ ЗЕМЕЛЬНЫХ УЧАСТКОВ И ПРЕДЕЛЬНЫЕ ПАРАМЕТРЫ РАЗРЕШЕННОГО СТРОИТЕЛЬСТВА
			<p>предусмотренной градостроительным регламентом (в том числе для существующих земельных участков), при условии разработанной и утвержденной документации по планировке территории;</p> <ul style="list-style-type: none"> - минимальные отступы от границ смежных земельных участков – 3 м, от фронтальной границы участка – 5 м, от территории общего пользования – 5 м (применяются также при размещении некапитальных (нестационарных) объектов); - максимальное количество этажей зданий – 3 этажа; - максимальная высота объектов капитального строительства от уровня земли до верха перекрытия последнего этажа (или конька кровли) - не более 12 м; - максимальный процент застройки в границах земельного участка – 60% (процент застройки подземной части не регламентируется). - минимальный процент озеленения - 10% от площади земельного участка;
8.3	Обеспечение внутреннего правопорядка	Размещение объектов капитального строительства, необходимых для подготовки и поддержания в готовности органов внутренних дел, Росгвардии и спасательных служб, в которых существует военизированная служба; размещение объектов гражданской обороны, за исключением объектов гражданской обороны, являющихся частями производственных зданий	<ul style="list-style-type: none"> - минимальная/максимальная площадь земельного участка – 500 /20 000 кв.м; -минимальные отступы от границ смежных земельных участков – 3 м., от фронтальной границы участка – 5 м.; -максимальное количество этажей зданий – 4 этажа; - максимальная высота объектов капитального строительства от уровня земли до верха

Код вида разрешенного использования	ВИДЫ РАЗРЕШЕННОГО ИСПОЛЬЗОВАНИЯ ЗЕМЕЛЬНЫХ УЧАСТКОВ	ВИДЫ РАЗРЕШЕННОГО ИСПОЛЬЗОВАНИЯ ОБЪЕКТОВ КАПИТАЛЬНОГО СТРОИТЕЛЬСТВА	ПРЕДЕЛЬНЫЕ РАЗМЕРЫ ЗЕМЕЛЬНЫХ УЧАСТКОВ И ПРЕДЕЛЬНЫЕ ПАРАМЕТРЫ РАЗРЕШЕННОГО СТРОИТЕЛЬСТВА
			<p>перекрытия последнего этажа (или конька кровли) - не более 18 м;</p> <p>- максимальный процент застройки в границах земельного участка – 60% (процент застройки подземной части не регламентируется).</p> <p>- минимальный процент озеленения - 10% от площади земельного участка.</p> <p>Расстояние от зданий (границ участков) организаций обслуживания до пожарных депо 10 м. (15 м. - для депо I типа).</p>
9.0	Деятельность по особой охране и изучению природы	Сохранение и изучение растительного и животного мира путем создания особо охраняемых природных территорий, в границах которых хозяйственная деятельность, кроме деятельности, связанной с охраной и изучением природы, не допускается (государственные природные заповедники, национальные и природные парки, памятники природы, дендрологические парки, ботанические сады, оранжереи)	Регламенты не устанавливаются

3. ВСПОМОГАТЕЛЬНЫЕ ВИДЫ И ПАРАМЕТРЫ РАЗРЕШЕННОГО ИСПОЛЬЗОВАНИЯ ОБЪЕКТОВ КАПИТАЛЬНОГО СТРОИТЕЛЬСТВА

Вспомогательные виды разрешенного использования, допустимы только в качестве дополнительных по отношению к основным и условно разрешенным видам использования и осуществляемые совместно с ними.

ВИДЫ РАЗРЕШЕННОГО ИСПОЛЬЗОВАНИЯ	ПРЕДЕЛЬНЫЕ ПАРАМЕТРЫ РАЗРЕШЕННОГО СТРОИТЕЛЬСТВА
Историко-культурная деятельность	Сохранение и изучение объектов культурного наследия народов Российской Федерации (памятников истории и культуры), в том числе: объектов археологического наследия, достопримечательных мест, мест бытования исторических промыслов, производств и ремесел,

	исторических поселений, недействующих военных и гражданских захоронений, объектов культурного наследия, хозяйственная деятельность, являющаяся историческим промыслом или ремеслом, а также хозяйственная деятельность, обеспечивающая познавательный туризм
Автостоянки для парковки автомобилей посетителей.	<p>Минимальная/максимальная площадь земельных участков – принимать в соответствии с основным видом разрешенного использования земельного участка.</p> <p>Размеры земельных участков автостоянок на одно место должны быть:</p> <p>для легковых автомобилей - 25 кв. м;</p> <p>для автобусов - 40 кв. м;</p> <p>для велосипедов - 0,9 кв. м.</p> <p>На открытых автостоянках на расстоянии не далее 50 м от входа, следует выделять до 10 процентов мест (но не менее одного места) для специального автотранспорта инвалидов с учетом ширины зоны для парковки не менее 3,5 м.</p> <p>Автостоянки для парковки автомобилей посетителей следует предусматривать в границах отведенного земельного участка в количестве, установленном местными нормативами градостроительного проектирования. В исключительных случаях допускается размещать автостоянки для парковки автомобилей за пределами границ участка при получении согласования соответствующих органов и организаций.</p> <p>Остальные предельные параметры застройки (отступы от границ земельного участка, максимальный процент застройки, отступ от красной линии максимальное количество этажей) принимать в соответствии с основным видом разрешенного использования земельного участка.</p> <p>Для линейных объектов регламенты не устанавливаются.</p>
Площадки для сбора твердых бытовых отходов.	<p>Минимальная/максимальная площадь земельных участков – принимать в соответствии с основным видом разрешенного использования земельного участка.</p> <p>Расстояние от площадок с контейнерами до окон жилых домов, границ участков детских, лечебных учреждений, мест отдыха должны быть не менее 20 м, и не более 100 м.</p> <p>Общее количество контейнеров не более 5 шт.</p> <p>Высота - не более 2 м.</p> <p>Остальные предельные параметры застройки (отступы от границ земельного участка, максимальный процент застройки, отступ от красной линии) принимать в соответствии с основным видом разрешенного использования земельного участка.</p>
Объекты инженерно-технического обеспечения и линейные объекты вспомогательного инженерного назначения (газопроводы, линии электроснабжения, водопроводы, линии связи), индивидуальные резервуары для	<p>Минимальная/максимальная площадь земельных участков – принимать в соответствии с основным видом разрешенного использования земельного участка.</p> <p>Расстояние от фундаментов зданий и сооружений:</p> <ul style="list-style-type: none"> - водопровод и напорная канализация -5 м, - самотечная канализация (бытовая и дождевая)-3м. <p>Остальные предельные параметры застройки (отступы от границ земельного участка,</p>

хранения воды, скважины для забора воды, индивидуальные колодцы, бассейны.	максимальный процент застройки, отступ от красной линии максимальное количество этажей) принимать в соответствии с основным видом разрешенного использования земельного участка. Для линейных объектов регламенты не устанавливаются.
--	---

Статья 49. Иные территории.

ЗКР – Зона комплексного развития.

Зона ЗКР предназначена для формирования территорий, преимущественно жилой застройки, при перспективном градостроительном развитии, согласно утвержденному генеральному плану и утвержденной градостроительной документации.

По мере принятия решений о застройке данных территорий, в соответствии со ст.42,43 Градостроительного кодекса Российской Федерации, в обязательном порядке подготавливается документация по планировке территории, после чего проводятся работы по размежеванию существующих земельных участков с целью выделения требуемой планировочной структуры. Расходы, связанные с подготовкой документации по планировке территории, несет физическое или юридическое лицо, заинтересованное в подготовке такой документации.

После проведения данных мероприятий осуществляется зонирование таких территорий, в установленном порядке вносятся изменения в карту градостроительного зонирования настоящих Правил.

До момента разработки и утверждения документации по планировке территории запрещается установление, изменение, применение видов разрешенного использования земельных участков, описанных в данной зоне и определенных для них предельных размеров земельных участков и предельных параметров разрешенного строительства.

При хозяйственном освоении территорий (в том числе подготовке градостроительного плана земельного участка, проектировании, строительстве/реконструкции, вводе в эксплуатацию) в обязательном порядке должны учитываться требования нормативов градостроительного проектирования всех уровней.

1. ОСНОВНЫЕ ВИДЫ И ПАРАМЕТРЫ РАЗРЕШЕННОГО ИСПОЛЬЗОВАНИЯ ЗЕМЕЛЬНЫХ УЧАСТКОВ И ОБЪЕКТОВ КАПИТАЛЬНОГО СТРОИТЕЛЬСТВА (До момента разработки и утверждения документации по планировке территории запрещается установление, изменение, применение видов разрешенного использования земельных участков, описанных в данной зоне и определенных для них предельных размеров земельных участков и предельных параметров разрешенного строительства.)

Код вида разрешенного использования	ВИДЫ РАЗРЕШЕННОГО ИСПОЛЬЗОВАНИЯ ЗЕМЕЛЬНЫХ УЧАСТКОВ	ВИДЫ РАЗРЕШЕННОГО ИСПОЛЬЗОВАНИЯ ОБЪЕКТОВ КАПИТАЛЬНОГО СТРОИТЕЛЬСТВА	ПРЕДЕЛЬНЫЕ РАЗМЕРЫ ЗЕМЕЛЬНЫХ УЧАСТКОВ И ПРЕДЕЛЬНЫЕ ПАРАМЕТРЫ РАЗРЕШЕННОГО СТРОИТЕЛЬСТВА
Применяются только при подготовке документации по планировке территории			

<p>2.1</p>	<p>Для индивидуального жилищного строительства</p> <p>До момента разработки и утверждения документации по планировке территории запрещается установление, изменение, применение видов разрешенного использования земельных участков, описанных в данной зоне и определенных для них предельных размеров земельных участков и предельных параметров разрешенного строительства.</p>	<p>Размещение жилого дома (отдельно стоящего здания количеством надземных этажей не более чем три, высотой не более двадцати метров, которое состоит из комнат и помещений вспомогательного использования, предназначенных для удовлетворения гражданами бытовых и иных нужд, связанных с их проживанием в таком здании, не предназначенного для раздела на самостоятельные объекты недвижимости);</p> <p>выращивание сельскохозяйственных культур;</p> <p>размещение индивидуальных гаражей и хозяйственных построек</p>	<ul style="list-style-type: none"> - минимальная/максимальная площадь земельных участков – 400 /3500 кв. м; - минимальная ширина земельных участков вдоль фронта улицы (проезда) – 12 м; -максимальное количество этажей объектов капитального строительства – 3 этажа (или 2 этажа с возможностью использования мансардного этажа); - максимальная высота объектов капитального строительства от уровня земли до верха перекрытия последнего этажа (или конька кровли) - 20 м; - максимальный процент застройки в границах земельного участка – 60%; <p>Минимальные отступы от границы смежного земельного участка до:</p> <ul style="list-style-type: none"> - жилых зданий - 3 м; - хозяйственных построек- 1 м; - построек для содержания скота и птицы – 4 м. <p>В сложившейся застройке, при ширине земельного участка 12 и менее метров, для строительства жилого дома минимальный отступ от границы соседнего участка составляет:</p> <ul style="list-style-type: none"> - для одноэтажного – 1 м.; - для двухэтажного – 1,5 м.; - для трехэтажного – 2 м., при условии, что расстояние до расположенного на соседнем земельном участке жилого дома не менее 6 м. <p>Минимальный отступ строений от красной линии улиц не менее чем на - 5 м, от красной линии проездов не менее чем на 3 м.</p> <p>Максимальное количество этажей для гаражей и подсобных сооружений (хозяйственных построек) – 1 этаж.</p> <p>Максимальная высота гаражей и подсобных сооружений (хозяйственных построек) от уровня земли до верха конька кровли - 6 метров, высота помещения не менее 2.4 м.</p>
<p>2.2</p>	<p>Для ведения личного подсобного хозяйства (приусадебный</p>	<p>Размещение жилого дома, указанного в описании вида</p>	<ul style="list-style-type: none"> - минимальная/максимальная площадь земельных участков – 500 /5000 кв. м;

	<p>земельный участок)</p> <p>До момента разработки и утверждения документации по планировке территории запрещается установление, изменение, применение видов разрешенного использования земельных участков, описанных в данной зоне и определенных для них предельных размеров земельных участков и предельных параметров разрешенного строительства.</p>	<p>разрешенного использования с <u>кодом 2.1</u>;</p> <p>производство сельскохозяйственной продукции;</p> <p>размещение гаража и иных вспомогательных сооружений;</p> <p>содержание сельскохозяйственных животных</p>	<p>- минимальная ширина земельных участков вдоль фронта улицы (проезда) – 12 м;</p> <p>-максимальное количество этажей объектов капитального строительства – 3 этажа (или 2 этажа с возможностью использования мансардного этажа);</p> <p>- максимальная высота объектов капитального строительства от уровня земли до верха перекрытия последнего этажа (или конька кровли) - 20 м;</p> <p>- максимальный процент застройки в границах земельного участка – 60%;</p> <p>Минимальные отступы от границы смежного земельного участка до:</p> <ul style="list-style-type: none"> - жилых зданий - 3 м; - хозяйственных построек- 1 м; - построек для содержания скота и птицы – 4 м. <p>В сложившейся застройке, при ширине земельного участка 12 и менее метров, для строительства жилого дома минимальный отступ от границы соседнего участка составляет:</p> <ul style="list-style-type: none"> - для одноэтажного – 1 м.; - для двухэтажного – 1,5 м.; - для трехэтажного – 2 м., при условии, что расстояние до расположенного на соседнем земельном участке жилого дома не менее 6 м. <p>Минимальный отступ строений от красной линии улиц не менее чем на - 5 м, от красной линии проездов не менее чем на 3 м.</p> <p>Максимальное количество этажей для гаражей и подсобных сооружений (хозяйственных построек) – 1 этаж.</p> <p>Максимальная высота гаражей и подсобных сооружений (хозяйственных построек) от уровня земли до верха конька кровли - 6 метров, высота помещения не менее 2.4м.</p>
2.3	<p>Блокированная жилая застройка</p> <p>До момента разработки и утверждения документации по</p>	<p>Размещение жилого дома, имеющего одну или несколько общих стен с соседними жилыми домами (количеством</p>	<p>- минимальная/максимальная площадь приквартирного участка блокированного жилого дома на одну семью – 500/1500 кв. м;</p> <p>-максимальное количество этажей объектов капитального</p>

	<p>планировке территории устанавливается, изменение, применение видов разрешенного использования земельных участков, описанных в данной зоне и определенных для них предельных размеров земельных участков и предельных параметров разрешенного строительства.</p>	<p>этажей не более чем три, при общем количестве совмещенных домов не более десяти и каждый из которых предназначен для проживания одной семьи, имеет общую стену (общие стены) без проемов с соседним домом или соседними домами, расположен на отдельном земельном участке и имеет выход на территорию общего пользования (жилые дома блокированной застройки); разведение декоративных и плодовых деревьев, овощных и ягодных культур; размещение индивидуальных гаражей и иных вспомогательных сооружений; обустройство спортивных и детских площадок, площадок для отдыха</p>	<p>строительства – 3 этажа - максимальная высота объектов капитального строительства от уровня земли до верха перекрытия последнего этажа (или конька кровли) - 12 м; Минимальные отступы от границы смежного земельного участка до: - хозяйственных построек- 1 м; - хозяйственных построек для содержания животных (а также надворных туалетов) - 4 м; Минимальный отступ строений от красной линии улиц не менее чем на 5 м, от красной линии проездов не менее чем на 3 м, от границ смежных земельных участков на менее чем на 3 м, между смежными блоками, расположенными на смежных земельных участках – 0 м; Минимальная ширина земельных участков вдоль фронта улицы (проезда) – 8 м; Максимальный процент застройки в границах земельного участка – 60%; Максимальное количество этажей для гаражей и подсобных сооружений (хозяйственных построек) - 1 этаж. Максимальная высота гаражей и подсобных сооружений (хозяйственных построек) от уровня земли до верха конька кровли)- 6 метров, высота помещения не менее 2.4 м.</p>
3.1	<p>Коммунальное обслуживание</p> <p>До момента разработки и утверждения документации по планировке территории устанавливается, изменение, применение видов разрешенного использования земельных участков, описанных в данной зоне и определенных для них предельных размеров земельных участков и предельных параметров</p>	<p>Размещение зданий и сооружений в целях обеспечения физических и юридических лиц коммунальными услугами. Содержание данного вида разрешенного использования включает в себя содержание видов разрешенного использования с кодами 3.1.1-3.1.2</p>	<p>- минимальная/максимальная площадь земельных участков – 8/10 000 кв.м.; - максимальное количество этажей – не более 2 этажей; - максимальная высота объектов капитального строительства от уровня земли до верха перекрытия последнего этажа (или конька кровли) - не более 22 м; -минимальные отступы от границ смежных земельных участков – 5 м., от фронтальной границы участка – 5 м. (за исключением линейных объектов); - максимальный процент застройки в границах земельного участка – 60%, за исключением линейных объектов; Минимальный процент озеленения 10% от площади земельного участка, за исключением линейных объектов.</p>

	разрешенного строительства.		Не распространяются на линейные объекты
3.1.1	<p>Предоставление коммунальных услуг</p> <p>До момента разработки и утверждения документации по планировке территории запрещается установление, изменение, применение видов разрешенного использования земельных участков, описанных в данной зоне и определенных для них предельных размеров земельных участков и предельных параметров разрешенного строительства.</p>	<p>Размещение зданий и сооружений, обеспечивающих поставку воды, тепла, электричества, газа, отвод канализационных стоков, очистку и уборку объектов недвижимости (котельных, водозаборов, очистных сооружений, насосных станций, водопроводов, линий электропередач, трансформаторных подстанций, газопроводов, линий связи, телефонных станций, канализаций, стоянок, гаражей и мастерских для обслуживания уборочной и аварийной техники, сооружений, необходимых для сбора и плавки снега)</p>	<p>- минимальная/максимальная площадь земельных участков – 4/100000 кв.м.;</p> <p>- максимальное количество этажей – не более 2 этажей;</p> <p>- максимальная высота объектов капитального строительства от уровня земли до верха перекрытия последнего этажа (или конька кровли) - не более 22 м;</p> <p>-минимальные отступы от границ смежных земельных участков – 5 м., от фронтальной границы участка – 5 м. (за исключением линейных объектов);</p> <p>- максимальный процент застройки в границах земельного участка – 60%, за исключением линейных объектов;</p> <p>Минимальный процент озеленения 10% от площади земельного участка, за исключением линейных объектов.</p> <p>Не распространяются на линейные объекты</p>
3.1.2	<p>Административные здания организаций, обеспечивающих предоставление коммунальных услуг</p> <p>До момента разработки и утверждения документации по планировке территории запрещается установление, изменение, применение видов разрешенного использования земельных участков, описанных в данной зоне и определенных для них предельных размеров</p>	<p>Размещение зданий, предназначенных для приема физических и юридических лиц в связи с предоставлением им коммунальных услуг</p>	<p>- минимальная/максимальная площадь земельных участков – 4/10000 кв.м.;</p> <p>- максимальное количество этажей – не более 2 этажей;</p> <p>- максимальная высота объектов капитального строительства от уровня земли до верха перекрытия последнего этажа (или конька кровли) - не более 22 м;</p> <p>-минимальные отступы от границ смежных земельных участков – 5 м., от фронтальной границы участка – 5 м. (за исключением линейных объектов);</p> <p>- максимальный процент застройки в границах земельного участка – 60%, за исключением линейных объектов;</p> <p>Минимальный процент озеленения 10% от площади земельного участка, за исключением линейных объектов.</p>

	земельных участков и предельных параметров разрешенного строительства.		
3.2	Социальное обслуживание До момента разработки и утверждения документации по планировке территории запрещается установление, изменение, применение видов разрешенного использования земельных участков, описанных в данной зоне и определенных для них предельных размеров земельных участков и предельных параметров разрешенного строительства.	Размещение зданий, предназначенных для оказания гражданам социальной помощи. Содержание данного вида разрешенного использования включает в себя содержание видов разрешенного использования с кодами 3.2.1 - 3.2.4	- минимальная/максимальная площадь земельного участка – 500/10000 кв. м; - максимальное количество этажей зданий – 5 этажей ; - максимальная высота объектов капитального строительства от уровня земли до верха перекрытия последнего этажа (или конька кровли) - не более 18 м ; - минимальные отступы от границ смежных земельных участков – 5 м , от фронтальной границы участка – 5 м , за исключением линейных объектов; - максимальный процент застройки в границах земельного участка – 60% ; - минимальный процент озеленения - 15% от площади земельного участка.
3.2.1	Дома социального обслуживания До момента разработки и утверждения документации по планировке территории запрещается установление, изменение, применение видов разрешенного использования земельных участков, описанных в данной зоне и определенных для них предельных размеров земельных участков и предельных параметров разрешенного строительства.	Размещение зданий, предназначенных для размещения домов престарелых, домов ребенка, детских домов, пунктов ночлега для бездомных граждан; размещение объектов капитального строительства для временного размещения вынужденных переселенцев, лиц, признанных беженцами	- минимальная/максимальная площадь земельного участка – 500/10000 кв. м; - максимальное количество этажей зданий – 5 этажей ; - максимальная высота объектов капитального строительства от уровня земли до верха перекрытия последнего этажа (или конька кровли) - не более 18 м ; - минимальные отступы от границ смежных земельных участков – 5 м , от фронтальной границы участка – 5 м , за исключением линейных объектов; - максимальный процент застройки в границах земельного участка – 60% ; - минимальный процент озеленения - 15% от площади земельного участка.
3.2.2	Оказание социальной помощи населению До момента разработки и утверждения документации по	Размещение зданий, предназначенных для служб психологической и бесплатной юридической помощи, социальных, пенсионных и	- минимальная/максимальная площадь земельного участка – 500/10000 кв. м; - максимальное количество этажей зданий – 5 этажей ; - максимальная высота объектов капитального строительства от уровня земли до верха перекрытия последнего этажа (или

	<p>планировке территории устанавливается, изменение, применение видов разрешенного использования земельных участков, описанных в данной зоне и определенных для них предельных размеров земельных участков и предельных параметров разрешенного строительства.</p>	<p>иных служб (службы занятости населения, пункты питания малоимущих граждан), в которых осуществляется прием граждан по вопросам оказания социальной помощи и назначения социальных или пенсионных выплат, а также для размещения общественных некоммерческих организаций: некоммерческих фондов, благотворительных организаций, клубов по интересам</p>	<p>конька кровли) - не более 18 м; -минимальные отступы от границ смежных земельных участков – 5 м, от фронтальной границы участка – 5 м, за исключением линейных объектов; - максимальный процент застройки в границах земельного участка – 60%; - минимальный процент озеленения - 15% от площади земельного участка.</p>
3.2.3	<p>Оказание услуг связи</p> <p>До момента разработки и утверждения документации по планировке территории устанавливается, изменение, применение видов разрешенного использования земельных участков, описанных в данной зоне и определенных для них предельных размеров земельных участков и предельных параметров разрешенного строительства.</p>	<p>Размещение зданий, предназначенных для размещения пунктов оказания услуг почтовой, телеграфной, междугородней и международной телефонной связи</p>	<p>- минимальная/максимальная площадь земельного участка – 500/10000 кв. м; -максимальное количество этажей зданий – 5 этажей; - максимальная высота объектов капитального строительства от уровня земли до верха перекрытия последнего этажа (или конька кровли) - не более 18 м; -минимальные отступы от границ смежных земельных участков – 5 м, от фронтальной границы участка – 5 м, за исключением линейных объектов; - максимальный процент застройки в границах земельного участка – 60%; - минимальный процент озеленения - 15% от площади земельного участка.</p>
3.2.4	<p>Общежития</p> <p>До момента разработки и утверждения документации по планировке территории устанавливается, изменение, применение видов разрешенного использования</p>	<p>Размещение зданий, предназначенных для размещения общежитий, предназначенных для проживания граждан на время их работы, службы или обучения, за исключением зданий, размещение которых</p>	<p>- минимальная/максимальная площадь земельного участка – 500/50 000 кв. м; -максимальное количество этажей зданий – 3 этажа; - максимальная высота объектов капитального строительства от уровня земли до верха перекрытия последнего этажа (или конька кровли) - не более 12 м; -минимальные отступы от границ смежных земельных участков – 6 м, от фронтальной границы участка – 6 м, за</p>

	земельных участков, описанных в данной зоне и определенных для них предельных размеров земельных участков и предельных параметров разрешенного строительства.	предусмотрено содержанием вида разрешенного использования с <u>кодом 4.7</u>	исключением линейных объектов; - максимальный процент застройки в границах земельного участка – 60% (процент застройки подземной части не регламентируется); - минимальный процент озеленения - 15% от площади земельного участка.
3.3	Бытовое обслуживание До момента разработки и утверждения документации по планировке территории запрещается установление, изменение, применение видов разрешенного использования земельных участков, описанных в данной зоне и определенных для них предельных размеров земельных участков и предельных параметров разрешенного строительства.	Размещение объектов капитального строительства, предназначенных для оказания населению или организациям бытовых услуг (мастерские мелкого ремонта, ателье, бани, парикмахерские, прачечные, химчистки, похоронные бюро)	- минимальная/максимальная площадь земельного участка – 500/10000 кв. м; - капитального строительства коммерческого и коммунально-бытового назначения, в том числе со встроенно-пристроенными помещениями, зарегистрированных в органах федеральной службы государственной регистрации, кадастра и картографии в соответствии с действующим законодательством, минимальная площадь земельного участка – 30 кв. м; - площадь земельного участка, применительно к видам разрешенного использования «Бытовое обслуживание», по решению органа местного самоуправления, может быть установлена меньше минимальной площади, предусмотренной градостроительным регламентом (в том числе для существующих земельных участков), при условии разработанной и утвержденной документации по планировке территории; - минимальные отступы от границ смежных земельных участков – 3 м , от фронтальной границы участка – 5 м , от территории общего пользования – 5 м (применяются также при размещении некапитальных (нестационарных) объектов); - максимальное количество этажей зданий – 5 этажей ; - максимальная высота объектов капитального строительства от уровня земли до верха перекрытия последнего этажа (или конька кровли) - не более 18 м ; - максимальный процент застройки в границах земельного участка – 60% . - минимальный процент озеленения - 10% от площади земельного участка.

<p>3.4.</p>	<p>Здравоохранение</p> <p>До момента разработки и утверждения документации по планировке территории запрещается установление, изменение, применение видов разрешенного использования земельных участков, описанных в данной зоне и определенных для них предельных размеров земельных участков и предельных параметров разрешенного строительства.</p>	<p>Размещение объектов капитального строительства, предназначенных для оказания гражданам медицинской помощи. Содержание данного вида разрешенного использования включает в себя содержание видов разрешенного использования с кодами 3.4.1 - 3.4.2</p>	<ul style="list-style-type: none"> - минимальная/максимальная площадь земельного участка – 500/10000 кв. м; - минимальные отступы от границ участка - 5 м, от фронтальной границы участка – 5 м.; - максимальное количество надземных этажей зданий – 5 этажей; - максимальная высота объектов капитального строительства от уровня земли до верха перекрытия последнего этажа (или конька кровли) - не более 18 м; - максимальный процент застройки в границах земельного участка – 60%. <p>Размещение зданий по красной линии допускается в условиях реконструкции сложившейся застройки при соответствующем обосновании и согласовании с уполномоченными органами местного самоуправления.</p> <ul style="list-style-type: none"> - минимальный процент озеленения - 15% от площади земельного участка.
<p>3.4.1</p>	<p>Амбулаторно-поликлиническое обслуживание</p> <p>До момента разработки и утверждения документации по планировке территории запрещается установление, изменение, применение видов разрешенного использования земельных участков, описанных в данной зоне и определенных для них предельных размеров земельных участков и предельных параметров разрешенного строительства.</p>	<p>Размещение объектов капитального строительства, предназначенных для оказания гражданам амбулаторно-поликлинической медицинской помощи (поликлиники, фельдшерские пункты, пункты здравоохранения, центры матери и ребенка, диагностические центры, молочные кухни, станции донорства крови, клинические лаборатории)</p>	<ul style="list-style-type: none"> - минимальная/максимальная площадь земельного участка – 500/10000 кв. м; - минимальные отступы от границ участка - 5 м, от фронтальной границы участка – 5 м.; - максимальное количество надземных этажей зданий – 5 этажей; - максимальная высота объектов капитального строительства от уровня земли до верха перекрытия последнего этажа (или конька кровли) - не более 18 м; - максимальный процент застройки в границах земельного участка – 60%. <p>Размещение зданий по красной линии допускается в условиях реконструкции сложившейся застройки при соответствующем обосновании и согласовании с уполномоченными органами местного самоуправления.</p> <ul style="list-style-type: none"> - минимальный процент озеленения - 15% от площади земельного участка.
<p>3.4.2</p>	<p>Стационарное медицинское обслуживание</p>	<p>Размещение объектов капитального строительства,</p>	<ul style="list-style-type: none"> - минимальная/максимальная площадь земельного участка – 500/10000 кв. м;

	До момента разработки и утверждения документации по планировке территории запрещается установление, изменение, применение видов разрешенного использования земельных участков, описанных в данной зоне и определенных для них предельных размеров земельных участков и предельных параметров разрешенного строительства.	предназначенных для оказания гражданам медицинской помощи в стационарах (больницы, родильные дома, диспансеры, научно-медицинские учреждения и прочие объекты, обеспечивающие оказание услуги по лечению в стационаре); размещение станций скорой помощи; размещение площадок санитарной авиации	- минимальные отступы от границ участка - 5 м , от фронтальной границы участка – 5 м. ; - максимальное количество надземных этажей зданий – 5 этажей ; - максимальная высота объектов капитального строительства от уровня земли до верха перекрытия последнего этажа (или конька кровли) - не более 18 м ; - максимальный процент застройки в границах земельного участка – 60% . Размещение зданий по красной линии допускается в условиях реконструкции сложившейся застройки при соответствующем обосновании и согласовании с уполномоченными органами местного самоуправления. - минимальный процент озеленения - 15% от площади земельного участка.
3.5	Образование и просвещение До момента разработки и утверждения документации по планировке территории запрещается установление, изменение, применение видов разрешенного использования земельных участков, описанных в данной зоне и определенных для них предельных размеров земельных участков и предельных параметров разрешенного строительства.	Размещение объектов капитального строительства, предназначенных для воспитания, образования и просвещения. Содержание данного вида разрешенного использования включает в себя содержание видов разрешенного использования с кодами 3.5.1 - 3.5.2	-минимальная/максимальная площадь земельного участка– 500/50 000 кв. м; -минимальные отступы от границ участка - 5 м , от красной линии - 10 м , с учетом соблюдения требований технических регламентов, размещение зданий по красной линии допускается в условиях реконструкции сложившейся застройки при соответствующем обосновании и согласовании с уполномоченными органами местного самоуправления. -максимальное количество этажей зданий – 4 этажа ; - максимальная высота объектов капитального строительства от уровня земли до верха перекрытия последнего этажа (или конька кровли) - не более 18 м ; - максимальный процент застройки в границах земельного участка – 60% . -минимальный процент озеленения - 15% от площади земельного участка.
3.5.1	Дошкольное, начальное и среднее общее образование До момента разработки и утверждения документации по	Размещение объектов капитального строительства, предназначенных для просвещения, дошкольного, начального и среднего общего	-минимальная/максимальная площадь земельного участка– 500/10 000 кв. м; -минимальные отступы от границ участка - 5 м , от красной линии - 10 м , с учетом соблюдения требований технических регламентов, размещение зданий по красной линии

	<p>планировке территории устанавливается, изменение, применение видов разрешенного использования земельных участков, описанных в данной зоне и определенных для них предельных размеров земельных участков и предельных параметров разрешенного строительства.</p>	<p>образования (детские ясли, детские сады, школы, лицеи, гимназии, художественные, музыкальные школы, образовательные кружки и иные организации, осуществляющие деятельность по воспитанию, образованию и просвещению, в том числе зданий, спортивных сооружений, предназначенных для занятия обучающихся физической культурой и спортом)</p>	<p>допускается в условиях реконструкции сложившейся застройки при соответствующем обосновании и согласовании с уполномоченными органами местного самоуправления.</p> <ul style="list-style-type: none"> -максимальное количество этажей зданий – 4 этажа; - максимальная высота объектов капитального строительства от уровня земли до верха перекрытия последнего этажа (или конька кровли) - не более 18 м; - максимальный процент застройки в границах земельного участка – 60%. -минимальный процент озеленения - 15% от площади земельного участка.
3.5.2	<p>Среднее и высшее профессиональное образование</p> <p>До момента разработки и утверждения документации по планировке территории устанавливается, изменение, применение видов разрешенного использования земельных участков, описанных в данной зоне и определенных для них предельных размеров земельных участков и предельных параметров разрешенного строительства.</p>	<p>Размещение объектов капитального строительства, предназначенных для профессионального образования и просвещения (профессиональные технические училища, колледжи, художественные, музыкальные училища, общества знаний, институты, университеты, организации по переподготовке и повышению квалификации специалистов и иные организации, осуществляющие деятельность по образованию и просвещению, в том числе зданий, спортивных сооружений, предназначенных для занятия обучающихся физической культурой и спортом)</p>	<ul style="list-style-type: none"> -минимальная/максимальная площадь земельного участка– 500/10 000 кв. м; -минимальные отступы от границ участка - 5 м, от красной линии - 10 м, с учетом соблюдения требований технических регламентов, размещение зданий по красной линии допускается в условиях реконструкции сложившейся застройки при соответствующем обосновании и согласовании с уполномоченными органами местного самоуправления. -максимальное количество этажей зданий – 4 этажа; - максимальная высота объектов капитального строительства от уровня земли до верха перекрытия последнего этажа (или конька кровли) - не более 18 м; - максимальный процент застройки в границах земельного участка – 60%. -минимальный процент озеленения - 15% от площади земельного участка.
3.6	<p>Культурное развитие</p>	<p>Размещение зданий и сооружений, предназначенных</p>	<ul style="list-style-type: none"> - минимальная/максимальная площадь земельного участка– 500/10 000 кв. м;

	<p>До момента разработки и утверждения документации по планировке территории запрещается установление, изменение, применение видов разрешенного использования земельных участков, описанных в данной зоне и определенных для них предельных размеров земельных участков и предельных параметров разрешенного строительства.</p>	<p>для размещения объектов культуры. Содержание данного вида разрешенного использования включает в себя содержание видов разрешенного использования с кодами 3.6.1-3.6.3</p>	<p>-минимальные отступы от границ смежных земельных участков – 5 м, от фронтальной границы участка – 5 м; - максимальное количество надземных этажей зданий – 5 этажей; - максимальная высота объектов капитального строительства от уровня земли до верха перекрытия последнего этажа (или конька кровли) - не более 18 м; - максимальный процент застройки в границах земельного участка – 60%. - минимальный процент озеленения - 15% от площади земельного участка.</p>
3.6.1	<p>Объекты культурно-досуговой деятельности</p> <p>До момента разработки и утверждения документации по планировке территории запрещается установление, изменение, применение видов разрешенного использования земельных участков, описанных в данной зоне и определенных для них предельных размеров земельных участков и предельных параметров разрешенного строительства.</p>	<p>Размещение зданий, предназначенных для размещения музеев, выставочных залов, художественных галерей, домов культуры, библиотек, кинотеатров и кинозалов, театров, филармоний, концертных залов, планетариев</p>	<p>- минимальная/максимальная площадь земельного участка– 500/10 000 кв. м; -минимальные отступы от границ смежных земельных участков – 5 м, от фронтальной границы участка – 5 м; - максимальное количество надземных этажей зданий – 5 этажей; - максимальная высота объектов капитального строительства от уровня земли до верха перекрытия последнего этажа (или конька кровли) - не более 18 м; - максимальный процент застройки в границах земельного участка – 60%. - минимальный процент озеленения - 15% от площади земельного участка.</p>

3.6.2	<p>Парки культуры и отдыха</p> <p>До момента разработки и утверждения документации по планировке территории запрещается установление, изменение, применение видов разрешенного использования земельных участков, описанных в данной зоне и определенных для них предельных размеров земельных участков и предельных параметров разрешенного строительства.</p>	<p>Размещение парков культуры и отдыха</p>	<p>- минимальная/максимальная площадь земельного участка – 500/10 000 кв. м;</p> <p>-минимальные отступы от границ смежных земельных участков – 5 м, от фронтальной границы участка – 5 м;</p> <p>- максимальное количество надземных этажей зданий – 5 этажей;</p> <p>- максимальная высота объектов капитального строительства от уровня земли до верха перекрытия последнего этажа (или конька кровли) - не более 18 м;</p> <p>- максимальный процент застройки в границах земельного участка – 60%.</p> <p>- минимальный процент озеленения - 15% от площади земельного участка.</p>
3.6.3	<p>Цирки и зверинцы</p> <p>До момента разработки и утверждения документации по планировке территории запрещается установление, изменение, применение видов разрешенного использования земельных участков, описанных в данной зоне и определенных для них предельных размеров земельных участков и предельных параметров разрешенного строительства.</p>	<p>Размещение зданий и сооружений для размещения цирков, зверинцев, зоопарков, зоосадов, океанариумов и осуществления сопутствующих видов деятельности по содержанию диких животных в неволе</p>	<p>- минимальная/максимальная площадь земельного участка – 500/10 000 кв. м;</p> <p>-минимальные отступы от границ смежных земельных участков – 5 м, от фронтальной границы участка – 5 м;</p> <p>- максимальное количество надземных этажей зданий – 5 этажей;</p> <p>- максимальная высота объектов капитального строительства от уровня земли до верха перекрытия последнего этажа (или конька кровли) - не более 18 м;</p> <p>- максимальный процент застройки в границах земельного участка – 60%.</p> <p>- минимальный процент озеленения - 15% от площади земельного участка.</p>
3.7	<p>Религиозное использование</p> <p>До момента разработки и утверждения документации по планировке территории запрещается установление, изменение, применение видов разрешенного использования</p>	<p>Размещение зданий и сооружений религиозного использования. Содержание данного вида разрешенного использования включает в себя содержание видов разрешенного использования с кодами 3.7.1-3.7.2</p>	<p>- минимальная/максимальная площадь земельного участка – 500/2800 кв. м;</p> <p>-минимальные отступы от границ смежных земельных участков – 5 м, от фронтальной границы участка – 5 м.;</p> <p>- максимальная высота зданий, строений, сооружений от уровня земли - 30 м.;</p> <p>- максимальный процент застройки в границах земельного участка – 40%;</p>

	земельных участков, описанных в данной зоне и определенных для них предельных размеров земельных участков и предельных параметров разрешенного строительства.		- минимальный процент озеленения - 15% от площади земельного участка.
3.7.1	<p>Осуществление религиозных обрядов</p> <p>До момента разработки и утверждения документации по планировке территории запрещается установление, изменение, применение видов разрешенного использования земельных участков, описанных в данной зоне и определенных для них предельных размеров земельных участков и предельных параметров разрешенного строительства.</p>	Размещение зданий и сооружений, предназначенных для совершения религиозных обрядов и церемоний (в том числе церкви, соборы, храмы, часовни, мечети, молельные дома, синагоги)	<p>- минимальная/максимальная площадь земельного участка – 500/2800 кв. м;</p> <p>-минимальные отступы от границ смежных земельных участков – 5 м, от фронтальной границы участка – 5 м.;</p> <p>- максимальная высота зданий, строений, сооружений от уровня земли - 30 м.;</p> <p>- максимальный процент застройки в границах земельного участка – 40%;</p> <p>- минимальный процент озеленения - 15% от площади земельного участка.</p>
3.7.2	<p>Религиозное управление и образование</p> <p>До момента разработки и утверждения документации по планировке территории запрещается установление, изменение, применение видов разрешенного использования земельных участков, описанных в данной зоне и определенных для них предельных размеров земельных участков и предельных параметров разрешенного строительства.</p>	Размещение зданий, предназначенных для постоянного местонахождения духовных лиц, паломников и послушников в связи с осуществлением ими религиозной службы, а также для осуществления благотворительной и религиозной образовательной деятельности (монастыри, скиты, дома священнослужителей, воскресные и религиозные школы, семинарии, духовные	<p>- минимальная/максимальная площадь земельного участка – 500/2800 кв. м;</p> <p>-минимальные отступы от границ смежных земельных участков – 5 м, от фронтальной границы участка – 5 м.;</p> <p>- максимальная высота зданий, строений, сооружений от уровня земли - 30 м.;</p> <p>- максимальный процент застройки в границах земельного участка – 40%;</p> <p>- минимальный процент озеленения - 15% от площади земельного участка.</p>

		училища)	
3.10.1	Амбулаторное ветеринарное обслуживание До момента разработки и утверждения документации по планировке территории запрещается установление, изменение, применение видов разрешенного использования земельных участков, описанных в данной зоне и определенных для них предельных размеров земельных участков и предельных параметров разрешенного строительства.	Размещение объектов капитального строительства, предназначенных для оказания ветеринарных услуг без содержания животных	- минимальная/максимальная площадь земельного участка – 500/5000 кв. м; - минимальные отступы от границ смежных земельных участков – 3 м. , от фронтальной границы участка – 5 м. ; - максимальное количество надземных этажей зданий – 5 этаж ; - максимальная высота объектов капитального строительства от уровня земли до верха перекрытия последнего этажа (или конька кровли) - не более 18 м ; - максимальный процент застройки в границах земельного участка – 60% . - минимальный процент озеленения - 15% от площади земельного участка.
4.1	Деловое управление До момента разработки и утверждения документации по планировке территории запрещается установление, изменение, применение видов разрешенного использования земельных участков, описанных в данной зоне и определенных для них предельных размеров земельных участков и предельных параметров разрешенного строительства.	Размещение объектов капитального строительства с целью: размещения объектов управленческой деятельности, не связанной с государственным или муниципальным управлением и оказанием услуг, а также с целью обеспечения совершения сделок, не требующих передачи товара в момент их совершения между организациями, в том числе биржевая деятельность (за исключением банковской и страховой деятельности)	- минимальная/максимальная площадь земельного участка – 500/10 000 кв. м; - минимальные отступы от границ смежных земельных участков – 5 м. , от фронтальной границы участка – 5 м. ; - максимальное количество надземных этажей зданий – 3 этажа ; - максимальная высота объектов капитального строительства от уровня земли до верха перекрытия последнего этажа (или конька кровли) - не более 12 м ; - максимальный процент застройки в границах земельного участка – 60% ; - минимальный процент озеленения - 15% от площади земельного участка.
4.3	Рынки До момента разработки и	Размещение объектов капитального строительства, сооружений, предназначенных	- минимальная/максимальная площадь земельного участка – 1500/50 000 кв.м; - минимальные отступы от границ участка - 10 м , от

	<p>утверждения документации по планировке территории запрещается установление, изменение, применение видов разрешенного использования земельных участков, описанных в данной зоне и определенных для них предельных размеров земельных участков и предельных параметров разрешенного строительства.</p>	<p>для организации постоянной или временной торговли (ярмарка, рынок, базар), с учетом того, что каждое из торговых мест не располагает торговой площадью более 200 кв. м; размещение гаражей и (или) стоянок для автомобилей сотрудников и посетителей рынка</p>	<p>фронтальной границы участка- 10 м; - максимальное количество этажей зданий – 3 этажа; - максимальная высота объектов капитального строительства от уровня земли до верха перекрытия последнего этажа (или конька кровли) - не более 12 м; - максимальный процент застройки в границах земельного участка – 65%. - минимальный процент озеленения - 10% от площади земельного участка.</p>
4.4	<p>Магазины</p> <p>До момента разработки и утверждения документации по планировке территории запрещается установление, изменение, применение видов разрешенного использования земельных участков, описанных в данной зоне и определенных для них предельных размеров земельных участков и предельных параметров разрешенного строительства.</p>	<p>Размещение объектов капитального строительства, предназначенных для продажи товаров, торговая площадь которых составляет до 5000 кв. м</p>	<p>- минимальная/максимальная площадь земельного участка– 500/10 000 кв. м; - для существующих объектов капитального строительства коммерческого и коммунально-бытового назначения, в том числе со встроенно-пристроенными помещениями, зарегистрированных в органах федеральной службы государственной регистрации, кадастра и картографии в соответствии с действующим законодательством, минимальная площадь земельного участка – 30 кв. м; - площадь земельного участка, применительно к видам разрешенного использования «Магазины», по решению органа местного самоуправления, может быть установлена меньше минимальной площади, предусмотренной градостроительным регламентом (в том числе для существующих земельных участков), при условии разработанной и утвержденной документации по планировке территории; - минимальные отступы от границ смежных земельных участков – 3 м, от фронтальной границы участка – 5 м, от территории общего пользования – 5 м (применяются также при размещении некапитальных (нестационарных) объектов); - максимальное количество этажей зданий – 5 этажей; - максимальная высота объектов капитального строительства от уровня земли до верха перекрытия последнего этажа (или</p>

			<p>конька кровли) - не более 18 м;</p> <ul style="list-style-type: none"> - максимальный процент застройки в границах земельного участка – 60%. - минимальный процент озеленения - 10% от площади земельного участка.
4.6	<p>Общественное питание</p> <p>До момента разработки и утверждения документации по планировке территории запрещается установление, изменение, применение видов разрешенного использования земельных участков, описанных в данной зоне и определенных для них предельных размеров земельных участков и предельных параметров разрешенного строительства.</p>	<p>Размещение объектов капитального строительства в целях устройства мест общественного питания (рестораны, кафе, столовые, закусочные, бары)</p>	<ul style="list-style-type: none"> - минимальная/максимальная площадь земельного участка – 500/10 000 кв. м; - для существующих объектов капитального строительства коммерческого и коммунально-бытового назначения, в том числе со встроенно-пристроенными помещениями, зарегистрированных в органах федеральной службы государственной регистрации, кадастра и картографии в соответствии с действующим законодательством, минимальная площадь земельного участка – 30 кв. м; - площадь земельного участка, применительно к видам разрешенного использования «Общественное питание», по решению органа местного самоуправления, может быть установлена меньше минимальной площади, предусмотренной градостроительным регламентом (в том числе для существующих земельных участков), при условии разработанной и утвержденной документации по планировке территории; - минимальные отступы от границ смежных земельных участков – 3 м, от фронтальной границы участка – 5 м, от территории общего пользования – 5 м (применяются также при размещении некапитальных (нестационарных) объектов); - максимальное количество этажей зданий – 5 этажей; - максимальная высота объектов капитального строительства от уровня земли до верха перекрытия последнего этажа (или конька кровли) - не более 18 м; - максимальный процент застройки в границах земельного участка – 60%. - минимальный процент озеленения - 10% от площади земельного участка.

4.7	<p>Гостиничное обслуживание</p> <p>До момента разработки и утверждения документации по планировке территории запрещается установление, изменение, применение видов разрешенного использования земельных участков, описанных в данной зоне и определенных для них предельных размеров земельных участков и предельных параметров разрешенного строительства.</p>	<p>Размещение гостиниц, а также иных зданий, используемых с целью извлечения предпринимательской выгоды из предоставления жилого помещения для временного проживания в них</p>	<ul style="list-style-type: none"> - минимальная/максимальная площадь земельного участка – 500 /100 000 кв. м; - минимальные отступы от границ смежных земельных участков – 5 м., от фронтальной границы участка – 5 м.; -максимальное количество этажей зданий – 5 этажей - максимальная высота объектов капитального строительства от уровня земли до верха перекрытия последнего этажа (или конька кровли) - не более 20 м; - минимальная ширина земельных участков вдоль фронта улицы (проезда) – 12 м; - максимальный процент застройки в границах земельного участка – 65%. - озеленение территории – не менее 15% от площади земельного участка.
4.9	<p>Служебные гаражи</p> <p>До момента разработки и утверждения документации по планировке территории запрещается установление, изменение, применение видов разрешенного использования земельных участков, описанных в данной зоне и определенных для них предельных размеров земельных участков и предельных параметров разрешенного строительства.</p>	<p>Размещение постоянных или временных гаражей, стоянок для хранения служебного автотранспорта, используемого в целях осуществления видов деятельности, предусмотренных видами разрешенного использования с <u>кодами 3.0, 4.0</u>, а также для стоянки и хранения транспортных средств общего пользования, в том числе в депо</p>	<ul style="list-style-type: none"> -минимальная/максимальная площадь земельных участков – 150/7500 кв.м. - минимальные отступы от границ участка - 10 м, от фронтальной границы земельного участка -15 м; -максимальное количество этажей – не более 3 этажей; - максимальная высота объектов капитального строительства от уровня земли до верха перекрытия последнего этажа (или конька кровли) - не более 15 м; - максимальный процент застройки в границах земельного участка – 80%.
4.9.1	<p>Объекты дорожного сервиса</p> <p>До момента разработки и утверждения документации по планировке территории запрещается установление, изменение, применение видов разрешенного использования</p>	<p>Размещение зданий и сооружений дорожного сервиса. Содержание данного вида разрешенного использования включает в себя содержание видов разрешенного использования с <u>кодами 4.9.1.1 - 4.9.1.4</u></p>	<ul style="list-style-type: none"> -минимальная/максимальная площадь земельных участков – 500/10000 кв.м. - минимальные отступы от границ участка - 5 м, от фронтальной границы земельного участка -5 м; - максимальный процент застройки в границах земельного участка – 60%. -максимальное количество этажей – 5 этажей; - максимальная высота объектов капитального строительства

	земельных участков, описанных в данной зоне и определенных для них предельных размеров земельных участков и предельных параметров разрешенного строительства.		от уровня земли до верха перекрытия последнего этажа (или конька кровли) - не более 18 м ; Расстояние от СТО, автомойки, АЗС до жилых, общественных зданий, общеобразовательных школ и дошкольных образовательных учреждений, лечебных учреждений со стационаром - 50 м. с учетом выполнения требований СанПиН 2.2.1/1200-03. Минимальный процент озеленения - 15% от площади земельного участка.
4.9.1.1	Заправка транспортных средств До момента разработки и утверждения документации по планировке территории запрещается установление, изменение, применение видов разрешенного использования земельных участков, описанных в данной зоне и определенных для них предельных размеров земельных участков и предельных параметров разрешенного строительства.	Размещение автозаправочных станций; размещение магазинов сопутствующей торговли, зданий для организации общественного питания в качестве объектов дорожного сервиса	-минимальная/максимальная площадь земельных участков – 500/10000 кв.м. - минимальные отступы от границ участка - 5 м , от фронтальной границы земельного участка - 5 м ; - максимальный процент застройки в границах земельного участка – 60% . -максимальное количество этажей – 5 этажей ; - максимальная высота объектов капитального строительства от уровня земли до верха перекрытия последнего этажа (или конька кровли) - не более 18 м ; Расстояние от СТО, автомойки, АЗС до жилых, общественных зданий, общеобразовательных школ и дошкольных образовательных учреждений, лечебных учреждений со стационаром - 50 м. с учетом выполнения требований СанПиН 2.2.1/1200-03. Минимальный процент озеленения - 15% от площади земельного участка.
4.9.1.2	Обеспечение дорожного отдыха До момента разработки и утверждения документации по планировке территории запрещается установление, изменение, применение видов разрешенного использования земельных участков, описанных в данной зоне и определенных	Размещение зданий для предоставления гостиничных услуг в качестве дорожного сервиса (мотелей), а также размещение магазинов сопутствующей торговли, зданий для организации общественного питания в качестве объектов дорожного сервиса	-минимальная/максимальная площадь земельных участков – 500/10000 кв.м. - минимальные отступы от границ участка - 5 м , от фронтальной границы земельного участка - 5 м ; - максимальный процент застройки в границах земельного участка – 60% . -максимальное количество этажей – 5 этажей ; - максимальная высота объектов капитального строительства от уровня земли до верха перекрытия последнего этажа (или конька кровли) - не более 18 м ;

	для них предельных размеров земельных участков и предельных параметров разрешенного строительства.		Расстояние от СТО, автомойки, АЗС до жилых, общественных зданий, общеобразовательных школ и дошкольных образовательных учреждений, лечебных учреждений со стационаром - 50 м. с учетом выполнения требований СанПиН 2.2.1/1200-03. Минимальный процент озеленения - 15% от площади земельного участка.
4.9.1.3	Автомобильные мойки До момента разработки и утверждения документации по планировке территории запрещается установление, изменение, применение видов разрешенного использования земельных участков, описанных в данной зоне и определенных для них предельных размеров земельных участков и предельных параметров разрешенного строительства.	Размещение автомобильных моек, а также размещение магазинов сопутствующей торговли	-минимальная/максимальная площадь земельных участков – 500/10000 кв.м. - минимальные отступы от границ участка - 5 м , от фронтальной границы земельного участка - 5 м ; - максимальный процент застройки в границах земельного участка – 60% . -максимальное количество этажей – 5 этажей ; - максимальная высота объектов капитального строительства от уровня земли до верха перекрытия последнего этажа (или конька кровли) - не более 18 м ; Расстояние от СТО, автомойки, АЗС до жилых, общественных зданий, общеобразовательных школ и дошкольных образовательных учреждений, лечебных учреждений со стационаром - 50 м. с учетом выполнения требований СанПиН 2.2.1/1200-03. Минимальный процент озеленения - 15% от площади земельного участка.
4.9.1.4	Ремонт автомобилей До момента разработки и утверждения документации по планировке территории запрещается установление, изменение, применение видов разрешенного использования земельных участков, описанных в данной зоне и определенных для них предельных размеров земельных участков и	Размещение мастерских, предназначенных для ремонта и обслуживания автомобилей, и прочих объектов дорожного сервиса, а также размещение магазинов сопутствующей торговли	-минимальная/максимальная площадь земельных участков – 500/10000 кв.м. - минимальные отступы от границ участка - 5 м , от фронтальной границы земельного участка - 5 м ; - максимальный процент застройки в границах земельного участка – 60% . -максимальное количество этажей – 5 этажей ; - максимальная высота объектов капитального строительства от уровня земли до верха перекрытия последнего этажа (или конька кровли) - не более 18 м ; Расстояние от СТО, автомойки, АЗС до жилых, общественных зданий, общеобразовательных школ и

	предельных параметров разрешенного строительства.		дошкольных образовательных учреждений, лечебных учреждений со стационаром - 50 м. с учетом выполнения требований СанПиН 2.2.1/1200-03. Минимальный процент озеленения - 15% от площади земельного участка.
12.0	Земельные участки (территории) общего пользования До момента разработки и утверждения документации по планировке территории запрещается установление, изменение, применение видов разрешенного использования земельных участков, описанных в данной зоне и определенных для них предельных размеров земельных участков и предельных параметров разрешенного строительства.	Земельные участки общего пользования. Содержание данного вида разрешенного использования включает в себя содержание видов разрешенного использования с кодами 12.0.1 - 12.0.2	Не установлены в соответствии с ч. 4, ст. 36 Градостроительного кодекса Российской Федерации.
12.0.1	Улично-дорожная сеть До момента разработки и утверждения документации по планировке территории запрещается установление, изменение, применение видов разрешенного использования земельных участков, описанных в данной зоне и определенных для них предельных размеров земельных участков и предельных параметров разрешенного строительства.	Размещение объектов улично-дорожной сети: автомобильных дорог, трамвайных путей и пешеходных тротуаров в границах населенных пунктов, пешеходных переходов, бульваров, площадей, проездов, велодорожек и объектов велотранспортной и инженерной инфраструктуры; размещение придорожных стоянок (парковок) транспортных средств в границах городских улиц и дорог, за исключением предусмотренных видами	Не установлены в соответствии с ч. 4, ст. 36 Градостроительного кодекса Российской Федерации.

		разрешенного использования с <u>кодами 2.7.1, 4.9, 7.2.3</u> , а также некапитальных сооружений, предназначенных для охраны транспортных средств	
12.0.2	<p>Благоустройство территории</p> <p>До момента разработки и утверждения документации по планировке территории запрещается установление, изменение, применение видов разрешенного использования земельных участков, описанных в данной зоне и определенных для них предельных размеров земельных участков и предельных параметров разрешенного строительства.</p>	Размещение декоративных, технических, планировочных, конструктивных устройств, элементов озеленения, различных видов оборудования и оформления, малых архитектурных форм, некапитальных нестационарных строений и сооружений, информационных щитов и указателей, применяемых как составные части благоустройства территории, общественных туалетов	Не установлены в соответствии с ч. 4, ст. 36 Градостроительного кодекса Российской Федерации.

2. УСЛОВНО РАЗРЕШЕННЫЕ ВИДЫ И ПАРАМЕТРЫ ИСПОЛЬЗОВАНИЯ ЗЕМЕЛЬНЫХ УЧАСТКОВ И ОБЪЕКТОВ КАПИТАЛЬНОГО СТРОИТЕЛЬСТВА (До момента разработки и утверждения документации по планировке территории запрещается установление, изменение, применение видов разрешенного использования земельных участков, описанных в данной зоне и определенных для них предельных размеров земельных участков и предельных параметров разрешенного строительства.)

Код вида разрешенного использования	ВИДЫ РАЗРЕШЕННОГО ИСПОЛЬЗОВАНИЯ ЗЕМЕЛЬНЫХ УЧАСТКОВ	ВИДЫ РАЗРЕШЕННОГО ИСПОЛЬЗОВАНИЯ ОБЪЕКТОВ КАПИТАЛЬНОГО СТРОИТЕЛЬСТВА	ПРЕДЕЛЬНЫЕ РАЗМЕРЫ ЗЕМЕЛЬНЫХ УЧАСТКОВ И ПРЕДЕЛЬНЫЕ ПАРАМЕТРЫ РАЗРЕШЕННОГО СТРОИТЕЛЬСТВА
1.1	<p>Растениеводство</p> <p>До момента разработки и утверждения документации по планировке территории</p>	Осуществление хозяйственной деятельности, связанной с выращиванием сельскохозяйственных культур. Содержание данного вида разрешенного использования включает в себя содержание	<p>- минимальная/максимальная площадь земельного участка – 300 /100 000 кв.м.</p> <p>-минимальные отступы от границ смежных земельных участков – 3 м, от фронтальной границы участка – 5 м;</p>

	запрещается установление, изменение, применение видов разрешенного использования земельных участков, описанных в данной зоне и определенных для них предельных размеров земельных участков и предельных параметров разрешенного строительства.	видов разрешенного использования с <u>кодами 1.2-1.6</u>	<ul style="list-style-type: none"> - максимальное количество этажей зданий – 1 этаж; - максимальная высота объектов капитального строительства от уровня земли до верха перекрытия последнего этажа (или конька кровли) - не более 15 м; - максимальный процент застройки в границах земельного участка – 30%
1.2	Выращивание зерновых и иных сельскохозяйственных культур До момента разработки и утверждения документации по планировке территории запрещается установление, изменение, применение видов разрешенного использования земельных участков, описанных в данной зоне и определенных для них предельных размеров земельных участков и предельных параметров разрешенного строительства.	Осуществление хозяйственной деятельности на сельскохозяйственных угодьях, связанной с производством зерновых, бобовых, кормовых, технических, масличных, эфиромасличных, и иных сельскохозяйственных культур	<ul style="list-style-type: none"> - минимальная/максимальная площадь земельного участка – 300 /100 000 кв.м. -минимальные отступы от границ смежных земельных участков – 3 м, от фронтальной границы участка – 5 м; - максимальное количество этажей зданий – 1 этаж; - максимальная высота объектов капитального строительства от уровня земли до верха перекрытия последнего этажа (или конька кровли) - не более 15 м; - максимальный процент застройки в границах земельного участка – 30%
1.3	Овощеводство До момента разработки и утверждения документации по планировке территории запрещается установление, изменение, применение видов разрешенного использования земельных участков, описанных в данной зоне и определенных для них предельных размеров земельных участков и	Осуществление хозяйственной деятельности на сельскохозяйственных угодьях, связанной с производством картофеля, листовых, плодовых, луковичных и бахчевых сельскохозяйственных культур, в том числе с использованием теплиц	<ul style="list-style-type: none"> - минимальная/максимальная площадь земельного участка – 300 /100 000 кв.м. -минимальные отступы от границ смежных земельных участков – 3 м, от фронтальной границы участка – 5 м; - максимальное количество этажей зданий – 1 этаж; - максимальная высота объектов капитального строительства от уровня земли до верха перекрытия последнего этажа (или конька кровли) - не более 15 м; - максимальный процент застройки в границах

	предельных параметров разрешенного строительства.		земельного участка – 30%
1.4	<p>Выращивание тонизирующих, лекарственных, цветочных культур</p> <p>До момента разработки и утверждения документации по планировке территории запрещается установление, изменение, применение видов разрешенного использования земельных участков, описанных в данной зоне и определенных для них предельных размеров земельных участков и предельных параметров разрешенного строительства.</p>	<p>Осуществление хозяйственной деятельности, в том числе на сельскохозяйственных угодьях, связанной с производством чая, лекарственных и цветочных культур</p>	<p>- минимальная/максимальная площадь земельного участка – 300 /100 000 кв.м.</p> <p>-минимальные отступы от границ смежных земельных участков – 3 м, от фронтальной границы участка – 5 м;</p> <p>- максимальное количество этажей зданий – 1 этаж;</p> <p>- максимальная высота объектов капитального строительства от уровня земли до верха перекрытия последнего этажа (или конька кровли) - не более 15 м;</p> <p>- максимальный процент застройки в границах земельного участка – 30%</p>
1.5	<p>Садоводство</p> <p>До момента разработки и утверждения документации по планировке территории запрещается установление, изменение, применение видов разрешенного использования земельных участков, описанных в данной зоне и определенных для них предельных размеров земельных участков и предельных параметров разрешенного строительства.</p>	<p>Осуществление хозяйственной деятельности, в том числе на сельскохозяйственных угодьях, связанной с выращиванием многолетних плодовых и ягодных культур, винограда, и иных многолетних культур</p>	<p>- минимальная/максимальная площадь земельного участка – 300 /100 000 кв.м.</p> <p>-минимальные отступы от границ смежных земельных участков – 3 м, от фронтальной границы участка – 5 м;</p> <p>- максимальное количество этажей зданий – 1 этаж;</p> <p>- максимальная высота объектов капитального строительства от уровня земли до верха перекрытия последнего этажа (или конька кровли) - не более 15 м;</p> <p>- максимальный процент застройки в границах земельного участка – 30%</p>
1.6	<p>Выращивание льна и конопли</p> <p>До момента разработки и утверждения документации по</p>	<p>Осуществление хозяйственной деятельности, в том числе на сельскохозяйственных угодьях, связанной с выращиванием льна, конопли</p>	<p>- минимальная/максимальная площадь земельного участка – 300 /100 000 кв.м.</p> <p>-минимальные отступы от границ смежных земельных участков – 3 м, от фронтальной</p>

<p>планировке территории запрещается установление, изменение, применение видов разрешенного использования земельных участков, описанных в данной зоне и определенных для них предельных размеров земельных участков и предельных параметров разрешенного строительства.</p>		<p>границы участка – 5 м; - максимальное количество этажей зданий – 1 этаж; - максимальная высота объектов капитального строительства от уровня земли до верха перекрытия последнего этажа (или конька кровли) - не более 15 м; - максимальный процент застройки в границах земельного участка – 30%</p>
---	--	--

3. ВСПОМОГАТЕЛЬНЫЕ ВИДЫ РАЗРЕШЕННОГО ИСПОЛЬЗОВАНИЯ ОБЪЕКТОВ КАПИТАЛЬНОГО СТРОИТЕЛЬСТВА

Вспомогательные виды разрешенного использования, допустимы только в качестве дополнительных по отношению к основным и условно разрешенным видам использования и осуществляемые совместно с ними.

ВИДЫ РАЗРЕШЕННОГО ИСПОЛЬЗОВАНИЯ	ПРЕДЕЛЬНЫЕ ПАРАМЕТРЫ РАЗРЕШЕННОГО СТРОИТЕЛЬСТВА
Историко-культурная деятельность	<p>Сохранение и изучение объектов культурного наследия народов Российской Федерации (памятников истории и культуры), в том числе: объектов археологического наследия, достопримечательных мест, мест бытования исторических промыслов, производств и ремесел, исторических поселений, недействующих военных и гражданских захоронений, объектов культурного наследия, хозяйственная деятельность, являющаяся историческим промыслом или ремеслом, а также хозяйственная деятельность, обеспечивающая познавательный туризм</p>
<p>Объекты хозяйственного назначения: - хозяйственные постройки, летние кухни, беседки, кладовые, подвалы; - сады, огороды, палисадники; - теплицы, оранжереи индивидуального пользования; - бассейны, бани и сауны индивидуального использования; - индивидуальные надворные туалеты гидронепроницаемые выгреб, септики; - индивидуальные резервуары для хранения воды, скважины для забора воды, индивидуальные колодцы.</p>	<p>Минимальная/максимальная площадь земельных участков – принимать в соответствии с основным видом разрешенного использования земельного участка. Максимальное количество надземных этажей – не более 1 этажа, -минимальная высота этажа 2.4 м, -максимальная высота строения -6 м. Расстояние от объектов вспомогательного назначения (индивидуальные гаражи, летние кухни, хозяйственные постройки, навесы и т.д.) до красных линий улиц и проездов не менее - 5 м. Расстояние от окон жилых комнат до стен соседнего дома и хозяйственных построек (сарая, гаража, бани), расположенных на соседних земельных участках, должно быть не менее - 6 м.</p>

Благоустройство и озеленение.
Навесы, террасы.

Минимальный отступ от границ соседнего участка до объектов хозяйственного назначения - 1 м., до постройки для содержания скота и птицы - 4 м.

Расстояние:

от границ соседнего участка до стволов высокорослых деревьев - 4 м,

от границ соседнего участка до стволов среднерослых деревьев - 2 м,

от границ соседнего участка до кустарника - 1 м.

Общая площадь помещений - до 100 кв. м. для земельных участков жилой застройки, в соответствии с учетом установленного процента застройки земельного участка - для объектов общественно-деловой застройки.

Допускается блокировка хозяйственных построек на смежных приусадебных земельных участках по взаимному (удостоверенному) согласию домовладельцев при новом строительстве с учетом противопожарных требований.

Группы сараев должны содержать не более 30 блоков каждая. Площадь застройки сблокированных сараев не должна превышать 800 кв. м.

Размещение навесов должно осуществляться с учетом противопожарных требований и соблюдения нормативной продолжительности инсоляции придомовых территорий и жилых помещений. Устройство навесов не должно ущемлять законных интересов соседних домовладельцев, в части водоотведения атмосферных осадков с кровли навесов, при устройстве навесов минимальный отступ от границы смежного земельного участка – 1 м.

Хозяйственные постройки должны быть обеспечены системами водоотведения с кровли, с целью предотвращения подтопления соседних земельных участков и строений.

Допускается не выполнять организованный сток воды с кровли при условии, когда смежные земельные участки находятся на одном уровне и между строениями, расположенными на соседних земельных участках расстояние не менее 4 м.

Вспомогательные строения, за исключением гаражей, размещать со стороны улиц не допускается.

Постройки для содержания скота и птицы допускается пристраивать к усадебным одно-, двухквартирным домам при изоляции их от жилых комнат не менее чем тремя подсобными помещениями; при этом помещения для скота и птицы должны иметь изолированный наружный вход, расположенный не ближе 7 м от входа в дом.

Отмостка должна располагаться в пределах отведенного (предоставленного) земельного участка. Отмостка зданий должна быть не менее 0,8 м. Уклон отмостки рекомендуется принимать не менее 10% в сторону от здания.

Остальные предельные параметры застройки (отступы от границ земельного участка, максимальный процент застройки) принимать в соответствии с основным видом

	<p>разрешенного использования земельного участка.</p> <p>Септики (выгребные ямы и надворные туалеты):</p> <ul style="list-style-type: none"> - минимальный отступ от границы соседнего земельного участка – не менее 2 м (при условии, что расстояние от фундаментов построек на соседнем земельном участке не менее 5 м.); - водонепроницаемые – на расстоянии не менее 5 м от фундамента построек, - фильтрующие – на расстоянии не менее 8 м от фундамента построек; - расстояние до окон жилых помещений (комнат, кухонь и веранд) – 12 м.
<p>Отдельно стоящие, встроенные или пристроенные в жилые дома гаражи на одно-два машиноместа на индивидуальный участок.</p>	<p>Минимальная/максимальная площадь земельных участков – принимать в соответствии с основным видом разрешенного использования земельного участка.</p> <p>Максимальное количество надземных этажей – не более 1 этажа .</p> <p>Максимальная высота – до 7 м., высота этажа – до 3м.</p> <p>Допускается размещать по красной линии без устройства распашных ворот.</p> <p>Допускается делать встроенными в первые этажи жилого дома.</p> <p>Отступ от границ смежного земельного участка -1 м.</p> <p>Отступ от границ смежного земельного участка до открытой стоянки – 1 м.</p> <p>На территории малоэтажной застройки на участках запрещается строительство гаражей для грузового транспорта и транспорта для перевозки людей, находящегося в личной собственности, кроме автотранспорта с максимальной разрешенной массой не более 3,5 тонн.</p>
<p>Надворные туалеты, гидронепроницаемые выгребы, септики.</p>	<p>Минимальная/максимальная площадь земельных участков – принимать в соответствии с основным видом разрешенного использования земельного участка.</p> <p>Максимальный процент застройки назначать в соответствии с основным видом разрешенного использования земельного участка.</p> <p>Надворные туалеты:</p> <ul style="list-style-type: none"> - расстояние от красной линии не менее - 10 м; - расстояние от границы смежного земельного участка не менее - 1 м; - до стен соседнего дома при отсутствии централизованной канализации - не менее 12 м, до источника водоснабжения (колодца) - не менее 25 м. <p>Минимальное расстояние от границ участка до строений, а также между строениями:</p> <ul style="list-style-type: none"> - от септиков до фундаментов зданий, строений, сооружений – не менее 5м., от фильтрующих колодцев – не менее 8 м.; - от септиков и фильтрующих колодцев до границы соседнего земельного участка и красной линии - не менее 4 м. и 7 м. соответственно.
<p>Автостоянки для парковки автомобилей посетителей.</p>	<p>Минимальная/максимальная площадь земельных участков – принимать в соответствии с основным видом разрешенного использования земельного участка.</p>

	<p>Размеры земельных участков автостоянок на одно место должны быть:</p> <p>для легковых автомобилей - 25 кв. м;</p> <p>для автобусов - 40 кв. м;</p> <p>для велосипедов - 0,9 кв. м.</p> <p>На открытых автостоянках около объектов социальной инфраструктуры, объектов общественно-деловой застройки на расстоянии не далее 50 м от входа, а при жилых зданиях - не далее 100 м, следует выделять до 10 процентов мест (но не менее одного места) для специального автотранспорта инвалидов с учетом ширины зоны для парковки не менее 3,5 м.</p> <p>Остальные предельные параметры застройки (отступы от границ земельного участка, максимальный процент застройки, отступ от красной линии максимальное количество этажей) принимать в соответствии с основным видом разрешенного использования земельного участка. Для линейных объектов регламенты не устанавливаются. Автостоянки для парковки автомобилей посетителей следует предусматривать в границах отведенного земельного участка в количестве, установленном местными нормативами градостроительного проектирования. В исключительных случаях допускается размещать автостоянки для парковки автомобилей за пределами границ участка при получении согласования соответствующих органов и организаций.</p>
<p>Детские игровые площадки, площадки отдыха, занятия физкультурой и спортом, хозяйственные площадки.</p>	<p>Минимальная/максимальная площадь земельных участков – принимать в соответствии с основным видом разрешенного использования земельного участка</p> <p>Минимально допустимое расстояние от окон жилых и общественных зданий до площадок:</p> <ul style="list-style-type: none"> - для игр детей дошкольного и младшего школьного возраста - не менее 12 м; - для отдыха взрослого населения - не менее 10 м; - для хозяйственных целей - не менее 20 м; <p>Расчет площади нормируемых элементов дворовой территории осуществляется в соответствии с рекомендуемыми нормами:</p> <ul style="list-style-type: none"> - для игр детей дошкольного и младшего школьного возраста- 0.7 кв.м./чел., - для отдыха взрослого населения- 0.1 кв.м./чел., - для занятий физкультурой и спортом -2.0 кв.м./чел., - для хозяйственных целей и выгула собак -0.3 кв.м./чел., - для стоянки автомобилей-0.8 кв.м./чел.,
<p>Площадки для сбора твердых бытовых отходов.</p>	<p>Минимальная/максимальная площадь земельных участков – 100/50000 кв.м. (принимать в соответствии с основным видом разрешенного использования земельного участка).</p> <p>Расстояние от площадок с контейнерами до окон жилых домов, границ участков детских, лечебных учреждений, мест отдыха должны быть не менее 20 м, и не более 100 м.</p>

	<p>Общее количество контейнеров не более 5 шт. Высота ограждения площадок - не более 2 м. Остальные предельные параметры застройки (отступы от границ земельного участка, максимальный процент застройки, отступ от красной линии) принимать в соответствии с основным видом разрешенного использования земельного участка.</p>
<p>Объекты инженерно-технического обеспечения и линейные объекты вспомогательного инженерного назначения (газопроводы, линии электроснабжения, водопроводы, линии связи), индивидуальные резервуары для хранения воды, скважины для забора воды, индивидуальные колодцы, бассейны.</p>	<p>Минимальная/максимальная площадь земельных участков – принимать в соответствии с основным видом разрешенного использования земельного участка. Расстояния от сараев для скота и птицы до шахтных колодцев должно быть не менее 20 м. Расстояние от фундаментов зданий и сооружений : - водопровод и напорная канализация -5 м, - самотечная канализация (бытовая и дождевая)-3м. Остальные предельные параметры застройки (отступы от границ земельного участка, максимальный процент застройки, отступ от красной линии максимальное количество этажей) принимать в соответствии с основным видом разрешенного использования земельного участка. Для линейных объектов регламенты не устанавливаются.</p>

Водные объекты.

Водный объект - природный или искусственный водоем, водоток либо иной объект, постоянное или временное сосредоточение вод в котором имеет характерные формы и признаки водного режима;

1. Поверхностные водные объекты, находящиеся в государственной или муниципальной собственности, являются водными объектами общего пользования, то есть общедоступными водными объектами, если иное не предусмотрено Водным кодексом Российской Федерации.
2. Каждый гражданин вправе иметь доступ к водным объектам общего пользования и бесплатно использовать их для личных и бытовых нужд, если иное не предусмотрено настоящим Водным кодексом Российской Федерации, другими федеральными законами.
3. Использование водных объектов общего пользования осуществляется в соответствии с правилами охраны жизни людей на водных объектах, утверждаемыми в порядке, определяемом уполномоченным федеральным органом исполнительной власти, а также исходя из устанавливаемых органами местного самоуправления правил использования водных объектов для личных и бытовых нужд.
4. На водных объектах общего пользования могут быть запрещены забор (изъятие) водных ресурсов для целей питьевого и хозяйственно-бытового водоснабжения, купание, использование маломерных судов, водных мотоциклов и других технических средств, предназначенных для отдыха на водных объектах, водопой, а также установлены иные запреты в случаях, предусмотренных законодательством Российской Федерации и законодательством субъектов Российской Федерации.
5. Информация об ограничении водопользования на водных объектах общего пользования предоставляется гражданам органами местного самоуправления через средства массовой информации и посредством специальных информационных знаков, устанавливаемых вдоль берегов водных объектов. Могут быть также использованы иные способы предоставления такой информации.
6. Полоса земли вдоль береговой линии (границы водного объекта) водного объекта общего пользования (береговая полоса) предназначена для общего пользования. Ширина береговой полосы водных объектов общего пользования составляет двадцать метров, за исключением

береговой полосы каналов, а также рек и ручьев, протяженность которых от истока до устья не более чем десять километров. Ширина береговой полосы каналов, а также рек и ручьев, протяженность которых от истока до устья не более чем десять километров, составляет пять метров.

7. 7. Береговая полоса болот, ледников, снежников, природных выходов подземных вод (родников, гейзеров) и иных предусмотренных федеральными законами водных объектов не определяется.
8. 8. Каждый гражданин вправе пользоваться (без использования механических транспортных средств) береговой полосой водных объектов общего пользования для передвижения и пребывания около них, в том числе для осуществления любительского рыболовства и причаливания плавучих средств.

Территории, для которых градостроительные регламенты не устанавливаются.

Градостроительные регламенты не устанавливаются для земель лесного фонда, земель, покрытых поверхностными водами, земель запаса, земель особо охраняемых природных территорий (за исключением земель лечебно-оздоровительных местностей и курортов), сельскохозяйственных угодий в составе земель сельскохозяйственного назначения, земельных участков, расположенных в границах особых экономических зон и территорий опережающего социально-экономического развития.

До установления градостроительных регламентов в отношении земельных участков, включенных в границы населенных пунктов из земель лесного фонда (за исключением лесных участков, которые до 1 января 2016 года предоставлены гражданам или юридическим лицам либо на которых расположены объекты недвижимого имущества, права на которые возникли до 1 января 2016 года, и разрешенное использование либо назначение которых до их включения в границы населенного пункта не было связано с использованием лесов), такие земельные участки используются с учетом ограничений, установленных при использовании городских лесов в соответствии с лесным законодательством.

Использование земельных участков, на которые действие градостроительных регламентов не распространяется или для которых градостроительные регламенты не устанавливаются, определяется уполномоченными федеральными органами исполнительной власти, уполномоченными органами исполнительной власти субъектов Российской Федерации или уполномоченными органами местного самоуправления в соответствии с федеральными законами. Использование земельных участков в границах особых экономических зон определяется органами управления особыми экономическими зонами. Использование земель или земельных участков из состава земель лесного фонда, земель или земельных участков, расположенных в границах особо охраняемых природных территорий (за исключением территорий населенных пунктов, включенных в состав особо охраняемых природных территорий), определяется соответственно лесохозяйственным регламентом, положением об особо охраняемой природной территории в соответствии с лесным законодательством, законодательством об особо охраняемых природных территориях.

Сельскохозяйственные угодья в составе земель сельскохозяйственного назначения.

Сельскохозяйственные угодья - пашни, сенокосы, пастбища, залежи, земли, занятые многолетними насаждениями (садами, виноградниками и другими), - в составе земель сельскохозяйственного назначения имеют приоритет в использовании и подлежат особой охране.

Статья 50. Обеспечение доступности объектов социальной инфраструктуры для инвалидов и других маломобильных групп населения.

При планировке и застройке поселений необходимо обеспечивать доступность объектов социальной инфраструктуры для инвалидов и других маломобильных групп населения.

При проектировании и реконструкции общественных, жилых и промышленных зданий следует предусматривать для инвалидов и других маломобильных групп населения условия жизнедеятельности, равные для остальных категорий населения, в соответствии с При проектировании и реконструкции общественных, жилых и промышленных зданий следует предусматривать для инвалидов и других маломобильных групп населения условия жизнедеятельности, равные для остальных категорий населения, в соответствии с Федеральным законом от 26 октября 2014 г. № 419-ФЗ «О внесении изменений в отдельные законодательные акты Российской Федерации по вопросам социальной защиты инвалидов в связи с ратификацией Конвенции о правах инвалидов», СП 140.13330.2012, СП 136.13330.2012, СП 141.13330.2012, СП 142.13330.2012, СП 113.13330.2012, СП 35-101-2001, СП 35-102-2001, СП 31-102-99, СП 35-103-2001, СП 35-104-2001, СП 35-105-2002, СП 35-106-2003, СП 35-109-2005, СП 35-112-2005, СП 35-114-2003, СП 35-117-2006, ВСН-62-91*, РДС 35-201-99.

Перечень объектов, доступных для инвалидов и других маломобильных групп населения, расчетное число и категория инвалидов, а также группа мобильности групп населения устанавливаются заданием на проектирование. Задания на проектирование объектов социальной инфраструктуры согласовываются в установленном порядке с органами социальной защиты населения Краснодарского края.

К объектам, подлежащим оснащению специальными приспособлениями и оборудованием для свободного передвижения и доступа инвалидов и маломобильных граждан, относятся жилые и административные здания и сооружения; объекты культуры и культурно-зрелищные сооружения (театры, библиотеки, музеи, места отправления религиозных обрядов и другие); объекты и учреждения образования и науки, здравоохранения и социальной защиты населения; объекты торговли, общественного питания и бытового обслуживания населения (парикмахерские, прачечные, общественные бани, и другие), финансово-банковские учреждения; гостиницы, отели, иные места временного проживания; физкультурно-оздоровительные, спортивные здания и сооружения, места отдыха, парки, сады, лесопарки, пляжи, объекты и сооружения оздоровительного и рекреационного назначения, аллеи и пешеходные дорожки; объекты и сооружения транспортного обслуживания населения, связи и информации: железнодорожные вокзалы, автовокзалы, другие объекты автомобильного, железнодорожного, водного и воздушного транспорта, обслуживающие население; станции и остановки всех видов пригородного транспорта; почтово-телеграфные; производственные объекты, объекты малого бизнеса и другие места приложения труда; тротуары, переходы улиц, дорог и магистралей; прилегающие к вышеперечисленным зданиям и сооружениям территории и площади.

Проектные решения объектов, доступных для маломобильных групп населения, должны обеспечивать:

- досягаемость мест целевого посещения и беспрепятственность перемещения внутри зданий и сооружений;
- безопасность путей движения (в том числе эвакуационных), а также мест проживания, обслуживания и приложения труда;
- своевременное получение полноценной и качественной информации, позволяющей ориентироваться в пространстве, использовать оборудование (в том числе для самообслуживания), получать услуги, участвовать в трудовом и учебном процессе и прочие;
- удобство и комфорт среды жизнедеятельности.

В проектах должны быть предусмотрены условия беспрепятственного и удобного передвижения маломобильных групп населения по участку к зданию или по территории предприятия, комплекса сооружений с учетом требований настоящих Правил. Система средств

информационной поддержки должна быть обеспечена на всех путях движения, доступных для маломобильных групп населения, на все время эксплуатации.

Статья 51. Ограничения в использовании земельных участков и объектов капитального строительства в связи с установлением зон с особыми условиями использования.

Зоны с особыми условиями использования территорий устанавливаются в следующих целях:

- 1) защита жизни и здоровья граждан;
- 2) безопасная эксплуатация объектов транспорта, связи, энергетики, объектов обороны страны и безопасности государства;
- 3) обеспечение сохранности объектов культурного наследия;
- 4) охрана окружающей среды, в том числе защита и сохранение природных лечебных ресурсов, предотвращение загрязнения, засорения, заиления водных объектов и истощения их вод, сохранение среды обитания водных биологических ресурсов и других объектов животного и растительного мира;
- 5) обеспечение обороны страны и безопасности государства.

В границах зон с особыми условиями использования территорий устанавливаются ограничения использования земельных участков, которые распространяются на все, что находится над и под поверхностью земель, если иное не предусмотрено законами о недрах, воздушным и водным законодательством, и ограничивают или запрещают размещение и (или) использование расположенных на таких земельных участках объектов недвижимого имущества и (или) ограничивают или запрещают использование земельных участков для осуществления иных видов деятельности, которые несовместимы с целями установления зон с особыми условиями использования территорий.

Земельные участки, включенные в границы зон с особыми условиями использования территорий, у собственников земельных участков, землепользователей, землевладельцев и арендаторов земельных участков не изымаются, если иное не предусмотрено федеральным законом.

Виды зон с особыми условиями использования территорий и ограничения использования земельных участков и объектов капитального строительства в них:

Зоны охраны объектов культурного наследия

В целях обеспечения сохранности объекта культурного наследия в его исторической среде, в соответствии с Федеральным законом от 25 июня 2002 г. № 73-ФЗ «Об объектах культурного наследия (памятниках истории и культуры) народов Российской Федерации», на сопряженной с ним территории устанавливаются зоны охраны объекта культурного наследия: охранный зона, зона регулирования застройки и хозяйственной деятельности, зона охраняемого природного ландшафта.

Необходимый состав зон охраны объекта культурного наследия определяется проектом зон охраны объекта культурного наследия.

В целях одновременного обеспечения сохранности нескольких объектов культурного наследия в их исторической среде допускается установление для данных объектов культурного наследия единой охранной зоны объектов культурного наследия, единой зоны регулирования застройки и хозяйственной деятельности и единой зоны охраняемого природного ландшафта (далее - объединенная зона охраны объектов культурного наследия).

Состав объединенной зоны охраны объектов культурного наследия определяется проектом объединенной зоны охраны объектов культурного наследия.

Требование об установлении зон охраны объекта культурного наследия к выявленному объекту культурного наследия не предъявляется.

Согласно ст. 11 п.3 Закона Краснодарского края от 23 июля 2015 г. № 3223-КЗ «Об

объектах культурного наследия (памятниках истории и культуры) народов Российской Федерации, расположенных на территории Краснодарского края» (далее – Закон КК) до разработки и утверждения проектов зон охраны объектов культурного наследия в установленном федеральным законодательством порядке в качестве предупредительной меры по обеспечению сохранности объекта культурного наследия в зависимости от общей видовой принадлежности объекта культурного наследия и в соответствии с данными государственного учета объектов культурного наследия устанавливаются следующие границы зон охраны:

1) для объектов археологического наследия:

а) поселения, городища, селища, усадьбы независимо от места их расположения - 500 метров от границ памятника по всему его периметру;

б) святилища (культовые поминальные комплексы, жертвенники), крепости (укрепления), древние церкви и храмы, стоянки (открытые и пещерные), грунтовые могильники (некрополи, могильники из каменных ящиков, скальных, пещерных склепов) - 200 метров от границ памятника по всему его периметру;

в) курганы высотой:

- до 1 метра - 50 метров от границ памятника по всему его периметру;

- до 2 метров - 75 метров от границ памятника по всему его периметру;

- до 3 метров - 125 метров от границ памятника по всему его периметру;

- свыше 3 метров - 150 метров от границ памятника по всему его периметру;

г) дольмены, каменные бабы, культовые кресты, менгиры, петроглифы, кромлехи, ацангуары, древние дороги и клеры - 50 метров от границ памятника по всему его периметру;

2) для объектов культурного наследия, имеющих в своем составе захоронения (за исключением объектов археологического наследия), - 40 метров от границы территории объекта культурного наследия по всему его периметру.

В границах зон охраны объекта археологического наследия, установленных ст.11 Закона КК, до утверждения в установленном порядке границ зон охраны, режимов использования земель и градостроительных регламентов в границах данных зон допускаются по согласованию с краевым органом охраны объектов культурного наследия работы, не создающие угрозы повреждения, разрушения или уничтожения объекта археологического наследия, в том числе сельскохозяйственные работы, работы по благоустройству и озеленению территории, не нарушающие природный ландшафт.

При проведении сельскохозяйственных работ в границах зон охраны объекта археологического наследия на глубину пахотного горизонта почвы, согласование с краевым органом охраны объектов культурного наследия не требуется.

В соответствии со ст. 6 Закона «Об увековечении памяти погибших при защите Отечества» от 14 января 1993 г. № 4292-1, Федеральным законом «О погребении и похоронном деле» от 12 января 1996 г. № 8-ФЗ в целях обеспечения сохранности воинских захоронений в местах, где они расположены, органами местного самоуправления устанавливаются охранные зоны и зоны охраняемого природного ландшафта в порядке, определяемом законодательством Российской Федерации.

Проекты планировки, застройки и реконструкции городов и других населенных пунктов, строительных объектов разрабатываются с учетом необходимости обеспечения сохранности воинских захоронений.

Строительные, земляные, дорожные и другие работы, в результате которых могут быть повреждены воинские захоронения, проводятся только после согласования с органами местного самоуправления.

Предприятия, организации, учреждения и граждане несут ответственность за сохранность воинских захоронений, находящихся на землях, предоставленных им в пользование. В случае обнаружения захоронений на предоставленных им землях они обязаны сообщить об этом в органы местного самоуправления.

Сохранность воинских захоронений обеспечивается органами местного самоуправления.

Охранная зона объекта культурного наследия - территория, в пределах которой в целях обеспечения сохранности объекта культурного наследия в его историческом ландшафтном окружении устанавливается особый режим использования земель и земельных участков, ограничивающий хозяйственную деятельность и запрещающий строительство, за исключением применения специальных мер, направленных на сохранение и регенерацию историко-градостроительной или природной среды объекта культурного наследия.

Зона регулирования застройки и хозяйственной деятельности - территория, в пределах которой устанавливается режим использования земель и земельных участков, ограничивающий строительство и хозяйственную деятельность, определяются требования к реконструкции существующих зданий и сооружений.

Зона охраняемого природного ландшафта - территория, в пределах которой устанавливается режим использования земель и земельных участков, запрещающий или ограничивающий хозяйственную деятельность, строительство и реконструкцию существующих зданий и сооружений в целях сохранения (регенерации) природного ландшафта, включая долины рек, водоемы, леса и открытые пространства, связанные композиционно с объектами культурного наследия.

Решения об установлении, изменении зон охраны объектов культурного наследия, отнесенных к особо ценным объектам культурного наследия народов Российской Федерации, объектов культурного наследия, включенных в Список всемирного наследия, принимаются, требования к градостроительным регламентам в границах территорий данных зон утверждаются федеральным органом охраны объектов культурного наследия на основании проектов зон охраны таких объектов культурного наследия с учетом представляемого соответствующим региональным органом охраны объектов культурного наследия в федеральный орган охраны объектов культурного наследия заключения. Решение о прекращении существования зон охраны указанных объектов культурного наследия принимается федеральным органом охраны объектов культурного наследия.

Решения об установлении, изменении зон охраны объектов культурного наследия, в том числе объединенной зоны охраны объектов культурного наследия (за исключением зон охраны особо ценных объектов культурного наследия народов Российской Федерации и объектов культурного наследия, включенных в Список всемирного наследия), принимаются, требования к градостроительным регламентам в границах территорий данных зон утверждаются на основании проектов зон охраны объектов культурного наследия в отношении объектов культурного наследия федерального значения либо проекта объединенной зоны охраны объектов культурного наследия - органом государственной власти субъекта Российской Федерации по согласованию с федеральным органом охраны объектов культурного наследия, а в отношении объектов культурного наследия регионального значения и объектов культурно-го наследия местного (муниципального) значения - в порядке, установленном законами субъектов Российской Федерации. Решение о прекращении существования указанных зон охраны объектов культурного наследия принимается органом государственной власти субъекта Российской Федерации.

Зоны охраны объекта культурного наследия прекращают существование без принятия решения о прекращении существования таких зон в случае исключения объекта культурного наследия из единого государственного реестра объектов культурного наследия (памятников истории и культуры) народов Российской Федерации.

Положение о зонах охраны объектов культурного наследия, включающее в себя порядок разработки проекта зон охраны объекта культурного наследия, проекта объединенной зоны охраны объектов культурного наследия, требования к режимам использования земель и земельных участков и общие принципы установления требований к градостроительным регламентам в границах территорий данных зон устанавливаются Правительством Российской Федерации.

Зоны охраны объекта культурного наследия должны быть установлены в срок не более чем два года со дня включения в реестр такого объекта культурного наследия, применительно к которому в соответствии со статьей 34.1 Федерального закона от 25 июня 2002 г. № 73-ФЗ «Об объектах культурного наследия (памятниках истории и культуры) народов Российской Федерации» устанавливается защитная зона.

Защитная зона объекта культурного наследия;

Защитными зонами объектов культурного наследия являются территории, которые прилегают к включенным в реестр памятникам и ансамблям и в границах которых в целях обеспечения сохранности объектов культурного наследия и композиционно-видовых связей (панорам) запрещаются строительство объектов капитального строительства и их реконструкция, связанная с изменением их параметров (высоты, количества этажей, площади), за исключением строительства и реконструкции линейных объектов.

Защитные зоны не устанавливаются для объектов археологического наследия, некрополей, захоронений, расположенных в границах некрополей, произведений монументального искусства, а также памятников и ансамблей, расположенных в границах достопримечательного места, в которых соответствующим органом охраны объектов культурного наследия установлены предусмотренные статьей 56.4 Федерального закона от 25.06.2002 № 73-ФЗ «Об объектах культурного наследия (памятниках истории и культуры) народов Российской Федерации» требования и ограничения.

Границы защитной зоны объекта культурного наследия устанавливаются:

1) для памятника, расположенного в границах населенного пункта, на расстоянии 100 метров от внешних границ территории памятника, для памятника, расположенного вне границ населенного пункта, на расстоянии 200 метров от внешних границ территории памятника;

2) для ансамбля, расположенного в границах населенного пункта, на расстоянии 150 метров от внешних границ территории ансамбля, для ансамбля, расположенного вне границ населенного пункта, на расстоянии 250 метров от внешних границ территории ансамбля.

В случае отсутствия утвержденных границ территории объекта культурного наследия, расположенного в границах населенного пункта, границы защитной зоны такого объекта устанавливаются на расстоянии 200 метров от линии внешней стены памятника либо от линии общего контура ансамбля, образуемого соединением внешних точек наиболее удаленных элементов ансамбля, включая парковую территорию. В случае отсутствия утвержденных границ территории объекта культурного наследия, расположенного вне границ населенного пункта, границы защитной зоны такого объекта устанавливаются на расстоянии 300 метров от линии внешней стены памятника либо от линии общего контура ансамбля, образуемого соединением внешних точек наиболее удаленных элементов ансамбля, включая парковую территорию.

Региональный орган охраны объектов культурного наследия вправе принять решение, предусматривающее установление границ защитной зоны объекта культурного наследия на расстоянии, отличном от указанных расстояний, на основании заключения историко-культурной экспертизы с учетом историко-градостроительного и ландшафтного окружения такого объекта культурного наследия в порядке, установленном Правительством Российской Федерации.

Согласно ст. 5 Федерального закона от 25 июня 2002 № 73-ФЗ «Об объектах культурного наследия (памятниках истории и культуры) народов Российской Федерации» земельные участки, в границах территорий объектов культурного наследия, включенных в единый государственный реестр объектов культурного наследия (памятников истории и культуры) народов Российской Федерации, а также в границах территорий выявленных объектов культурного наследия относятся к землям историко-культурного назначения, правовой режим которых регулируется земельным законодательством Российской Федерации и настоящим Федеральным законом.

Статьей 5.1 Федерального закона от 25.06.2002 № 73-ФЗ определяется ряд требований к

осуществлению деятельности в границах территории объекта культурного наследия, а также устанавливается особый режим использования земельного участка, водного объекта или его части, в границах которых располагается объект археологического наследия, а именно:

1) на территории памятника или ансамбля запрещаются строительство объектов капитального строительства и увеличение объемно-пространственных характеристик существующих на территории памятника или ансамбля объектов капитального строительства; проведение земляных, строительных, мелиоративных и иных работ, за исключением работ по сохранению объекта культурного наследия или его отдельных элементов, сохранению историко-градостроительной или природной среды объекта культурного наследия;

2) на территории достопримечательного места разрешаются работы по сохранению памятников и ансамблей, находящихся в границах территории достопримечательного места, работы, направленные на обеспечение сохранности особенностей достопримечательного места, являющихся основаниями для включения его в единый государственный реестр объектов культурного наследия (памятников истории и культуры) народов Российской Федерации и подлежащих обязательному сохранению; строительство объектов капитального строительства в целях воссоздания утраченной градостроительной среды; осуществление ограниченного строительства, капитального ремонта и реконструкции объектов капитального строительства при условии сохранения особенностей достопримечательного места, являющихся основаниями для включения его в единый государственный реестр объектов культурного наследия (памятников истории и культуры) народов Российской Федерации и подлежащих обязательному сохранению;

3) на территории памятника, ансамбля или достопримечательного места разрешается ведение хозяйственной деятельности, не противоречащей требованиям обеспечения сохранности объекта культурного наследия и позволяющей обеспечить функционирование объекта культурного наследия в современных условиях.

Рекомендации по эксплуатации и сохранению объекта культурного наследия:

- экскурсионный показ;
- своевременное проведение ремонтно-реставрационных работ в целях обеспечения нормального технического состояния памятника;
- благоустройство и озеленение территории, не противоречащее сохранности памятника;
- использовать преимущественно по первоначальному назначению;
- все виды строительных и ремонтных работ, касающиеся ремонта, реконструкции и реставрации памятника истории и монументального искусства необходимо предварительно согласовывать с государственным органом по охране памятников.

Охранная зона объектов электроэнергетики (объектов электросетевого хозяйства и объектов по производству электрической энергии);

Ограничения использования земельных участков и объектов капитального строительства на территории охранных зон определяются на основании постановления Правительства РФ от 24 февраля 2009 г. № 160 «О порядке установления охранных зон объектов электросетевого хозяйства и особых условий использования земельных участков, расположенных в границах таких зон» (вместе с «Правилами установления охранных зон объектов электросетевого хозяйства и особых условий использования земельных участков, расположенных в границах таких зон»).

Охранная зона объектов электросетевого хозяйства устанавливается в целях обеспечения безопасного функционирования и эксплуатации, исключения возможности повреждения линий электропередачи и иных объектов электросетевого хозяйства (п. п. 1, 2 Правил).

В частности, охранные зоны устанавливаются: вдоль воздушных линий электропередачи, вдоль подземных кабельных линий электропередачи, вдоль подводных кабельных линий электропередачи, вдоль переходов воздушных линий электропередачи через водоемы (реки, каналы, озера и др.) - п. «а» Требований к границам установления охранных зон объектов электросетевого хозяйства (Приложение к Правилам).

В охранных зонах запрещается осуществлять любые действия, которые могут нарушить безопасную работу объектов электросетевого хозяйства, в том числе привести к их повреждению или уничтожению и (или) повлечь причинение вреда жизни, здоровью граждан и имуществу физических или юридических лиц, а также повлечь нанесение экологического ущерба и возникновение пожаров (п. 8 Правил).

Ограничения использования земельных участков в границах санитарных разрывов линий электропередачи установлены СанПиН 2.2.1/2.1.1.1200-03 «Санитарно-защитные зоны и санитарная классификация предприятий, сооружений и иных объектов».

Охранная зона железных дорог;

В целях обеспечения нормальной эксплуатации железнодорожного транспорта и санитарной защиты населения устанавливаются охранные зоны, размеры которых определяются исходя из рельефа, особых природных условий местности, необходимости создания защиты жилой застройки от шумов проходящих поездов, необходимости развития объектов железнодорожного транспорта. Размеры и режимы полосы отвода и санитарно-защитных зон железных дорог устанавливаются в соответствии с ЗК РФ (п. 3 ч. 2 ст. 90), Федеральным законом от 10 января 2003 г. № 17-ФЗ «О железнодорожном транспорте в Российской Федерации» (ст. 9) и постановлением Правительства РФ от 12 октября 2006 г. № 611 «О порядке установления и использования полос отвода и охранных зон железных дорог», приказом Минтранса РФ от 06 августа 2008 г. № 126 «Об утверждении Норм отвода земельных участков, необходимых для формирования полосы отвода железных дорог, а также норм расчета охранных зон железных дорог».

Приказом Министерства путей сообщения РФ от 15 мая 1999 г. № 26Ц утверждено Положение о порядке использования земель федерального железнодорожного транспорта в пределах полосы отвода железных дорог.

В отношении земельных участков (их частей) в границах охранной зоны могут быть установлены запреты или ограничения на строительство капитальных зданий и сооружений, устройство временных дорог, вырубку древесной и кустарниковой растительности, удаление дернового покрова, проведение земляных работ, за исключением случаев, когда осуществление указанной деятельности необходимо для обеспечения устойчивой, бесперебойной и безопасной работы железнодорожного транспорта, повышения качества обслуживания пользователей услуг железнодорожного транспорта, а также в связи с устройством, обслуживанием и ремонтом линейных сооружений; распашку земель; выпас скота; выпуск поверхностных и хозяйственно-бытовых вод (п. 10 Правил, утв. постановлением Правительства РФ от 12 октября 2006 г. № 611).

Придорожные полосы автомобильных дорог;

Для автомобильных дорог, за исключением автомобильных дорог, расположенных в границах населенных пунктов, устанавливаются придорожные полосы.

В зависимости от класса и (или) категории автомобильных дорог с учетом перспектив их развития ширина каждой придорожной полосы устанавливается в размере:

- 1) семидесяти пяти метров - для автомобильных дорог первой и второй категорий;
- 2) пятидесяти метров - для автомобильных дорог третьей и четвертой категорий;
- 3) двадцати пяти метров - для автомобильных дорог пятой категории;
- 4) ста метров - для подъездных дорог, соединяющих административные центры (столицы) субъектов Российской Федерации, города федерального значения с другими населенными пунктами, а также для участков автомобильных дорог общего пользования федерального значения, построенных для объездов городов с численностью населения до двухсот пятидесяти тысяч человек;
- 5) ста пятидесяти метров - для участков автомобильных дорог, построенных для объездов городов с численностью населения свыше двухсот пятидесяти тысяч человек.

Решение об установлении придорожных полос автомобильных дорог федерального, регионального или муниципального, местного значения или об изменении таких придорожных полос принимается соответственно федеральным органом исполнительной власти, осуществляющим функции по оказанию государственных услуг и управлению государственным имуществом в сфере дорожного хозяйства, уполномоченным органом исполнительной власти субъекта Российской Федерации, органом местного самоуправления.

Решение об установлении придорожных полос частных автомобильных дорог или об изменении таких придорожных полос принимается:

1) федеральным органом исполнительной власти, осуществляющим функции по оказанию государственных услуг и управлению государственным имуществом в сфере дорожного хозяйства, в отношении частных автомобильных дорог, которые расположены на территориях двух и более субъектов Российской Федерации или строительство которых планируется осуществлять на территориях двух и более субъектов Российской Федерации;

2) уполномоченным органом исполнительной власти субъекта Российской Федерации в отношении частных автомобильных дорог, которые расположены на территориях двух и более муниципальных образований (муниципальных районов, городских округов) или строительство которых планируется осуществлять на территориях двух и более муниципальных образований (муниципальных районов, городских округов);

3) органом местного самоуправления муниципального района в отношении частных автомобильных дорог, которые расположены на территориях двух и более поселений и (или) на межселенных территориях в границах муниципального района или строительство которых планируется осуществлять в границах муниципального района на территориях двух и более поселений и (или) на межселенных территориях в границах муниципального района, а также в отношении частных автомобильных дорог, которые расположены на территориях сельских поселений (за исключением случая, установленного пунктом 3.1 настоящей части);

3.1) органом местного самоуправления сельского поселения в отношении частных автомобильных дорог, которые расположены на территории сельского поселения (в случае закрепления законом субъекта Российской Федерации за сельскими поселениями вопроса осуществления дорожной деятельности в отношении автомобильных дорог местного значения в границах населенных пунктов сельских поселений);

4) органом местного самоуправления городского поселения в отношении частных автомобильных дорог, которые расположены в границах городского поселения или строительство которых планируется осуществлять в границах городского поселения;

5) органом местного самоуправления городского округа в отношении частных автомобильных дорог, которые расположены в границах городского округа или строительство которых планируется осуществлять в границах городского округа.

Федеральный орган исполнительной власти, орган исполнительной власти субъекта Российской Федерации, орган местного самоуправления, принявшие решение об установлении придорожных полос автомобильных дорог федерального, регионального или межмуниципального, местного значения или об изменении таких придорожных полос, в течение семи дней со дня принятия такого решения направляют копию такого решения в орган местного самоуправления городского округа, орган местного самоуправления муниципального района, орган местного самоуправления поселения, в отношении территорий которых принято такое решение.

Обозначение границ придорожных полос автомобильных дорог на местности осуществляется владельцами автомобильных дорог за их счет.

Строительство, реконструкция в границах придорожных полос автомобильной дороги объектов капитального строительства, объектов, предназначенных для осуществления дорожной деятельности, объектов дорожного сервиса, установка рекламных конструкций, информационных щитов и указателей допускаются при наличии согласия в письменной форме владельца автомобильной дороги. Это согласие должно содержать технические требования и условия, подлежащие обязательному исполнению лицами, осуществляющими строительство,

реконструкцию в границах придорожных полос автомобильной дороги таких объектов, установку рекламных конструкций, информационных щитов и указателей (далее в настоящей статье - технические требования и условия, подлежащие обязательному исполнению).

Положение о придорожных полосах автомобильных дорог утверждается Правительством Российской Федерации.

Охранная зона трубопроводов (газопроводов, нефтепроводов и нефтепродуктопроводов, аммиакопроводов).

Охранные зоны трубопроводов устанавливаются согласно п. 1.1 Правил охраны магистральных трубопроводов, утв. Минтопэнерго России 29 апреля 1992 г., постановлением Госгортехнадзора России от 22 апреля 1992 г. № 9, в целях обеспечения сохранности, создания нормальных условий эксплуатации и предотвращения несчастных случаев на магистральных трубопроводах, транспортирующих нефть, природный газ, нефтепродукты, нефтяной и искусственный углеводородные газы, сжиженные углеводородные газы, нестабильный бензин и конденсат.

В соответствии с п. 4.1 Правил охранные зоны устанавливаются вдоль трасс трубопроводов, транспортирующих нефть, природный газ, нефтепродукты, нефтяной и искусственный углеводородные газы, в виде участка земли, ограниченного условными линиями, проходящими в 25 метрах от оси трубопровода с каждой стороны.

Земельные участки, которые входят в охранные зоны трубопроводов, не изымаются у землепользователей и используются ими для проведения сельскохозяйственных и иных работ с обязательным соблюдением требований Правил охраны магистральных трубопроводов (п. 4.2 Правил).

Для обеспечения нормальных условий эксплуатации и исключения возможности повреждения магистральных трубопроводов и их объектов вокруг них устанавливаются охранные зоны, размеры которых и порядок производства в которых сельскохозяйственных и других работ регламентируются Правилами охраны магистральных трубопроводов (п. 5.6 СП 36.13330.2012. Свод правил. Магистральные трубопроводы. Актуализированная редакция СНиП 2.05.06-85* (утв. Приказом Госстроя от 25.12.2012 № 108/ГС)). Необходимо учитывать, что в соответствии с Изменением № 1 к СП 36.13330.2012 «СНиП 2.05.06-85* Магистральные трубопроводы» (утв. и введено в действие Приказом Минстроя России от 18.08.2016 № 580/пр) указанный свод правил не распространяется на проектирование трубопроводов, прокладываемых на территории городов и других населенных пунктов, в морских акваториях и промыслах.

На земельных участках, прилегающих к объектам систем газоснабжения, в целях безопасной эксплуатации таких объектов устанавливаются охранные зоны газопроводов. Владельцы указанных земельных участков при их хозяйственном использовании не могут строить какие бы то ни было здания, строения, сооружения в пределах установленных минимальных расстояний до объектов системы газоснабжения без согласования с организацией - собственником системы газоснабжения или уполномоченной ею организацией; такие владельцы не имеют права чинить препятствия организации - собственнику системы газоснабжения или уполномоченной ею организации в выполнении ими работ по обслуживанию и ремонту объектов системы газоснабжения, ликвидации последствий возникших на них аварий, катастроф.

Охранная зона линий и сооружений связи.

На трассах кабельных и воздушных линий связи и линий радиодифракции:

а) устанавливаются охранные зоны с особыми условиями использования:

для подземных кабельных и для воздушных линий связи и линий радиодифракции, расположенных вне населенных пунктов на безлесных участках, - в виде участков земли вдоль этих линий, определяемых параллельными прямыми, отстоящими от трассы подземного кабеля

связи или от крайних проводов воздушных линий связи и линий радиофикации не менее чем на 2 метра с каждой стороны;

для морских кабельных линий связи и для кабелей связи при переходах через судоходные и сплавные реки, озера, водохранилища и каналы (арыки) - в виде участков водного пространства по всей глубине от водной поверхности до дна, определяемых параллельными плоскостями, отстоящими от трассы морского кабеля на 0,25 морской мили с каждой стороны или от трассы кабеля при переходах через реки, озера, водохранилища и каналы (арыки) на 100 метров с каждой стороны;

для наземных и подземных необслуживаемых усилительных и регенерационных пунктов на кабельных линиях связи - в виде участков земли, определяемых замкнутой линией, отстоящей от центра установки усилительных и регенерационных пунктов или от границы их обвалования не менее чем на 3 метра и от контуров заземления не менее чем на 2 метра;

б) создаются просеки в лесных массивах и зеленых насаждениях:

при высоте насаждений менее 4 метров - шириной не менее расстояния между крайними проводами воздушных линий связи и линий радиофикации плюс 4 метра (по 2 метра с каждой стороны от крайних проводов до ветвей деревьев);

при высоте насаждений более 4 метров - шириной не менее расстояния между крайними проводами воздушных линий связи и линий радиофикации плюс 6 метров (по 3 метра с каждой стороны от крайних проводов до ветвей деревьев);

вдоль трассы кабеля связи - шириной не менее 6 метров (по 3 метра с каждой стороны от кабеля связи);

в) все работы в охранных зонах линий и сооружений связи, линий и сооружений радиофикации выполняются с соблюдением действующих нормативных документов по правилам производства и приемки работ.

Приаэродромная территория.

Приаэродромная территория устанавливается решением уполномоченного Правительством Российской Федерации федерального органа исполнительной власти в целях обеспечения безопасности полетов воздушных судов, перспективного развития аэропорта и исключения негативного воздействия оборудования аэродрома и полетов воздушных судов на здоровье человека и окружающую среду в соответствии с Градостроительным кодексом Российской Федерации, земельным законодательством, законодательством о градостроительной деятельности с учетом требований законодательства в области обеспечения санитарно-эпидемиологического благополучия населения.

Решением, указанным в абзаце первом настоящего пункта, на приаэродромной территории устанавливаются ограничения использования земельных участков и (или) расположенных на них объектов недвижимости и осуществления экономической и иной деятельности в соответствии с Градостроительным кодексом Российской Федерации (далее - ограничения использования объектов недвижимости и осуществления деятельности).

Приаэродромная территория является зоной с особыми условиями использования территорий.

На приаэродромной территории могут выделяться следующие подзоны, в которых устанавливаются ограничения использования объектов недвижимости и осуществления деятельности:

1) первая подзона, в которой запрещается размещать объекты, не предназначенные для организации и обслуживания воздушного движения и воздушных перевозок, обеспечения взлета, посадки, руления и стоянки воздушных судов;

2) вторая подзона, в которой запрещается размещать объекты, не предназначенные для обслуживания пассажиров и обработки багажа, грузов и почты, обслуживания воздушных судов, хранения авиационного топлива и заправки воздушных судов, обеспечения энергоснабжения, а также объекты, не относящиеся к инфраструктуре аэропорта;

3) третья подзона, в которой запрещается размещать объекты, высота которых превышает ограничения, установленные уполномоченным Правительством Российской Федерации федеральным органом исполнительной власти при установлении соответствующей приаэродромной территории;

4) четвертая подзона, в которой запрещается размещать объекты, создающие помехи в работе наземных объектов средств и систем обслуживания воздушного движения, навигации, посадки и связи, предназначенных для организации воздушного движения и расположенных вне первой подзоны;

5) пятая подзона, в которой запрещается размещать опасные производственные объекты, функционирование которых может повлиять на безопасность полетов воздушных судов;

6) шестая подзона, в которой запрещается размещать объекты, способствующие привлечению и массовому скоплению птиц;

7) седьмая подзона, в которой ввиду превышения уровня шумового, электромагнитного воздействий, концентраций загрязняющих веществ в атмосферном воздухе запрещается размещать объекты, виды которых в зависимости от их функционального назначения определяются уполномоченным Правительством Российской Федерации федеральным органом исполнительной власти при установлении соответствующей приаэродромной территории с учетом требований законодательства в области обеспечения санитарно-эпидемиологического благополучия населения, если иное не установлено федеральными законами.

Размещение линий связи и линий электропередачи, сооружений различного назначения вне района аэродрома (вертодрома), если их истинная высота превышает 50 м, согласовываются с территориальным органом Федерального агентства воздушного транспорта.

Зона охраняемого объекта.

Определение границ зон охраняемых объектов и согласование с федеральным органом исполнительной власти в области государственной охраны градостроительных регламентов для таких зон осуществляются в порядке, установленном Правительством Российской Федерации (Постановление Правительства РФ от 31 августа 2019 г. № 1132 «Об утверждении Положения о зоне охраняемого объекта»).

Охраняемые объекты - здания, строения, сооружения (в том числе отдельные помещения), прилегающие к ним земельные участки (водные объекты), территории (акватории), защита которых осуществляется органами государственной охраны в целях обеспечения безопасности объектов государственной охраны; здания, строения, сооружения (в том числе отдельные помещения), земельные участки и водные объекты, предоставленные органам государственной охраны в соответствии с законодательством Российской Федерации;

Зона охраняемого объекта - территория (акватория), в границах которой в соответствии с федеральным законодательством устанавливаются особые условия ее использования;

Зона охраняемого объекта устанавливается бессрочно для исключения причин и условий, порождающих угрозу безопасности объектов государственной охраны и охраняемых объектов, в том числе в отношении вновь создаваемого объекта (планируемого к строительству) или в случае реконструкции охраняемого объекта.

Размер зоны охраняемого объекта и ее границы определяются с учетом размера земельного участка, на котором расположены охраняемые объекты, застройки земельного участка и застройки вокруг него, рельефа местности, а также с учетом иных условий, обеспечивающих безопасность объектов государственной охраны и охраняемых объектов.

Расстояние от границ охраняемого объекта до границ зоны охраняемого объекта не должно превышать 1 километр, а в горной местности - 3 километра.

В границах зоны охраняемого объекта может устанавливаться запрет на:

строительство и реконструкцию объектов капитального строительства, в том числе многоквартирных домов, объектов индивидуального жилищного строительства, торгово-развлекательных центров, вертодромов, вертолетных площадок, аэродромов, подземных

- сооружений (метрополитен, транспортные туннели, пешеходные переходы, парковки, коллекторы, бомбоубежища), гостиниц и иных средств размещения;
- размещение и эксплуатацию любых объектов недвижимого имущества;
- размещение и эксплуатацию любых некапитальных строений, сооружений, в том числе временных;
- расположение посадочных площадок и площадок десантирования (приземления);
- использование земельных участков для строительства, а также для ведения садоводства, огородничества, крестьянского (фермерского), личного подсобного хозяйства и животноводства;
- строительство новых дорог (в том числе велодорожек и путепроводов) для движения наземного транспорта;
- строительство сооружений связи;
- устройство якорных стоянок в акватории водного объекта или ее части;
- размещение надземных и наземных инженерных коммуникаций (теплотрассы, водопроводы, газопроводы, водостоки, канализации, электрические кабели и иные кабельные линии);
- установку и эксплуатацию всех типов и видов рекламных конструкций и «транспарантов-перетяжек»;
- устройство свалок, создание мест погребения, мест, отведенных для захоронения биологических отходов, и иных объектов, оказывающих негативное воздействие на состояние подземных вод;
- размещение на фасадах зданий (строений, сооружений) информационных досок, надписей и обозначений с площадью информационного поля более 0,3 кв. метра, вывесок и указателей высотой более 0,6 метра с размещением выше отметки нижнего края оконных проемов 2-го этажа здания (строения, сооружения) в виде объемных букв и знаков;
- посадку древесных насаждений и кустарников, нарушающих исторически сложившуюся систему озеленения и благоустройства;
- размещение инженерно-технического оборудования на главных фасадах зданий, строений, сооружений;
- установку произведений монументально-декоративного искусства (фонтаны, малые архитектурные формы) высотой более 3,5 метра;
- использование акватории водных объектов в целях любительского рыболовства, прогулок, в том числе лыжных прогулок, занятий буерным спортом и сноукэмпингом;
- осуществление полетов беспилотных воздушных судов любой максимальной взлетной массы;
- использование беспилотных аппаратов, перемещающихся по земле, на воде и под водой;
- организацию и функционирование тиров, стрелково-стендовых комплексов и стрельбищ, а также пейнтбольных, страйкбольных клубов и иных учебных, спортивных и досуговых организаций, использующих изделия, имеющие внешнее и (или) конструктивное сходство с оружием;
- осуществление деятельности всех видов промышленных и сельскохозяйственных предприятий, создающих в том числе повышенные транспортные потоки;
- эксплуатацию химически опасных, взрывопожароопасных и иных опасных производственных объектов;
- использование морского и внутреннего водного транспорта;
- организацию зон массового отдыха и пляжей водных объектов;
- осуществление деятельности по накоплению, обработке, утилизации, обезвреживанию и размещению отходов производства и потребления;
- организацию аэроклубов, а также запуск аэростатов, шаров-зондов и других беспилотных воздушных судов;
- проведение массовых общественно-политических, спортивных, культурных, зрелищно-развлекательных или иных мероприятий;

осуществление оптовой и розничной торговли, в том числе всех действий, связанных с продажей и ремонтом автомобилей и мотоциклов;

использование для осуществления рекреационной деятельности лесов, а также земельных участков в составе земель особо охраняемых природных территорий;

туристскую деятельность и деятельность по разработке месторождений полезных ископаемых и природных лечебных ресурсов, а также деятельность по санаторно-курортному лечению и профилактике заболеваний, медицинской реабилитации, организации отдыха граждан.

Зона охраняемого военного объекта, охранная зона военного объекта, запретные и специальные зоны, устанавливаемые в связи с размещением указанных объектов.

Согласно постановлению Правительства РФ от 5 мая 2014 г. № 405 «Об установлении запретных и иных зон с особыми условиями использования земель для обеспечения функционирования военных объектов Вооруженных Сил Российской Федерации, других войск, воинских формирований и органов, выполняющих задачи в области обороны страны» (вместе с «Положением об установлении запретных и иных зон с особыми условиями использования земель для обеспечения функционирования военных объектов Вооруженных Сил Российской Федерации, других войск, воинских формирований и органов, выполняющих задачи в области обороны страны»):

«военные объекты» - существующие или планируемые к строительству полигоны, аэродромы, узлы связи, базы, склады, арсеналы и иные используемые для нужд обороны страны и безопасности государства объекты, а также объекты недвижимого имущества, расположенные на позициях войск и воинских частей, на стационарных пунктах управления, в военных научно-исследовательских организациях, комплексы зданий и отдельные здания, строения и сооружения Вооруженных Сил Российской Федерации, других войск, воинских формирований и органов, выполняющих задачи в области обороны;

«Вооруженные Силы Российской Федерации, другие войска, воинские формирования и органы, выполняющие задачи в области обороны» - главные командования, главные штабы видов Вооруженных Сил Российской Федерации, командования (штабы) военных округов, объединенные стратегические командования, командования (штабы) родов войск, центральные органы военного управления Министерства обороны Российской Федерации, другие постоянные (штатные) и временно создаваемые (нештатные) органы управления войсками (силами), командиры (начальники) воинских формирований и органов, органы управления войсками национальной гвардии Российской Федерации, командиры (начальники) соединений и воинских частей (учреждений) войск национальной гвардии Российской Федерации, инженерно-технических и дорожно-строительных воинских формирований при федеральных органах исполнительной власти, а также спасательных воинских формирований федерального органа исполнительной власти, уполномоченного на решение задач в области гражданской обороны, Службы внешней разведки Российской Федерации, органов федеральной службы безопасности, органов государственной охраны и федерального органа обеспечения мобилизационной подготовки органов государственной власти Российской Федерации, воинских подразделений федеральной противопожарной службы и создаваемых на военное время специальных формирований, органы военной прокуратуры и военные следственные органы Следственного комитета Российской Федерации;

«запретная зона» - территория вокруг военного объекта, включающая земельный участок, на котором он размещен, в границах которой в соответствии с настоящим Положением запрещается или ограничивается хозяйственная и иная деятельность с целью обеспечения безопасности населения при функционировании военного объекта и возникновении на нем чрезвычайных ситуаций природного и техногенного характера или совершении террористического акта;

«зона охраняемого военного объекта» - территория, в границах которой ограничивается строительство объектов капитального строительства, предусматривающих

эксплуатацию оборудования, создающего искусственные, в том числе индустриальные, радиопомехи, а также использование стационарного или переносного приемо-передающего оборудования, препятствующего нормальному функционированию военного объекта;

«охранная зона военного объекта» - территория, в границах которой принимаются особые меры по обеспечению безопасного функционирования и защите военного объекта, включающие меры по обеспечению безопасного хранения вооружения, военной техники, ракет и боеприпасов, а также иного имущества военного назначения при возникновении чрезвычайных ситуаций природного и техногенного характера или совершении террористического акта;

«внешний периметр военного объекта» - граница земельного участка, занимаемого военным объектом, используемого федеральным органом исполнительной власти (федеральным государственным органом), в котором федеральным законодательством предусмотрена военная служба;

«специальная зона» - территория вокруг военного объекта, в границах которой с целью обеспечения защиты сосредоточенных на военном объекте сведений, составляющих государственную тайну, запрещается или ограничивается ведение хозяйственной деятельности, строительство объектов капитального строительства, проживание и (или) нахождение физических лиц.

В случае если земельный участок, занимаемый военным объектом и используемый федеральным органом исполнительной власти (федеральным государственным органом), в котором федеральным законодательством предусмотрена военная служба, не поставлен на государственный кадастровый учет, внешний периметр военного объекта образуется прямыми линиями, соединяющими характерные точки внешних границ контуров зданий, строений и сооружений военного объекта, строительство которых не завершено, таким образом, чтобы все здания, строения и сооружения военного объекта располагались в границах единой территории.

Запретные зоны и специальные зоны являются территориями с особыми условиями использования находящихся в их границах земельных участков.

В границах запретной зоны могут (при необходимости) устанавливаться зоны охраняемых военных объектов и охранные зоны военных объектов.

Целями установления запретных зон являются:

а) обеспечение обороны страны, защиты населения и бесперебойного функционирования военных объектов;

б) безопасность эксплуатации военных объектов и хранения вооружения, военной техники, ракет и боеприпасов, а также иного имущества военного назначения;

в) недопущение разрушающего и иного воздействия на военные объекты, в том числе вследствие возникновения чрезвычайных ситуаций природного и техногенного характера или совершения террористического акта (далее - чрезвычайная ситуация);

г) защита населения при функционировании военных объектов и возникновении чрезвычайных ситуаций на них.

Целями установления специальных зон являются:

а) обеспечение безопасности государства, сохранность сведений, составляющих государственную тайну, и противодействие иностранным техническим разведкам;

б) обеспечение бесперебойного функционирования и безопасности эксплуатации военных объектов.

Для военных объектов, расположенных в границах населенных пунктов, запретная зона и специальная зона устанавливаются по внешнему ограждению территории военного объекта или, если такое ограждение отсутствует, по его внешнему периметру.

Для военных объектов, расположенных вне населенных пунктов, внешняя граница запретной зоны устанавливается на расстоянии не более чем 3 километра от внешнего ограждения территории военного объекта или, если такое ограждение отсутствует, от его внешнего периметра. Ширина запретной зоны военного объекта определяется величиной расчетного радиуса воздействия поражающих факторов военного объекта, возникающих при

нарушении его нормального функционирования вследствие возникновения чрезвычайных ситуаций.

Внешняя граница зоны охраняемого военного объекта устанавливается на расстоянии, не превышающем 2 километров от внешнего ограждения территории военного объекта или, если такое ограждение отсутствует, от его внешнего периметра. Ширина зоны охраняемого военного объекта определяется с учетом норм электромагнитной совместимости и помехозащищенности оборудования, эксплуатируемого на военном объекте. Зона охраняемого военного объекта не устанавливается, если ее внешняя граница совпадает с границей запретной зоны.

Граница охранной зоны военного объекта устанавливается в пределах запретной зоны (или в пределах зоны охраняемого военного объекта, если она установлена) на территории, непосредственно примыкающей к внешнему ограждению территории военного объекта или, если такое ограждение отсутствует, к его внешнему периметру:

а) на расстоянии, не превышающем 400 метров, - для военных объектов, на которых хранятся боеприпасы, ракеты, взрывчатые, радиоактивные, отравляющие, химически и биологически опасные вещества, легковоспламеняющиеся и (или) горючие жидкости, а также горюче-смазочные материалы;

б) на расстоянии, не превышающем 100 метров, - для прочих военных объектов.

Внешняя граница специальной зоны устанавливается на расстоянии не более чем 400 метров от внешнего ограждения территории военного объекта или, если такое ограждение отсутствует, от его внешнего периметра, за исключением внешних границ ранее установленных специальных зон.

Внешние границы специальной зоны могут оборудоваться ограждением. Требования к ограждению специальной зоны определяются руководителем федерального органа исполнительной власти (федерального государственного органа), в ведении которого находится военный объект.

На территории охранной зоны военного объекта без специального разрешения федерального органа исполнительной власти (федерального государственного органа), в ведении которого находится военный объект, запрещается:

а) проживание и (или) нахождение физических лиц;

б) осуществление хозяйственной и иной деятельности в соответствии с настоящим Положением;

в) размещение объектов производственного, социально-бытового и иного назначения, устройство туристических лагерей и зон отдыха, размещение и оборудование стоянок автотранспорта, разведение открытого огня (костров), стрельба из любых видов оружия, использование взрывных устройств и пиротехнических средств, проведение земляных, строительных, мелиоративных, хозяйственных и иных работ, за исключением противопожарных и других мероприятий по обеспечению безопасности военного объекта, в том числе фитосанитарных мероприятий, любыми лицами, за исключением лиц, обеспечивающих функционирование военного объекта или использующих его.

На территории зоны охраняемого военного объекта строительство объектов капитального строительства, ввод в эксплуатацию оборудования, создающего искусственные, в том числе индустриальные, радиопомехи, а также размещение и эксплуатация стационарного или переносного приемно-передающего оборудования с мощностью передатчиков более 5 Вт осуществляются исключительно по согласованию с федеральным органом исполнительной власти (федеральным государственным органом), в ведении которого находится военный объект. При этом параметры электромагнитной совместимости оборудования, создающего радиопомехи военному объекту, определяются по внешней границе зоны охраняемого военного объекта.

На территории зоны охраняемого военного объекта не допускается ликвидация дорог и переправ, а также осушение и отведение русел рек.

На территории запретной зоны запрещается строительство объектов капитального строительства производственного, социально-бытового и иного назначения, а также проведение

ландшафтно-реабилитационных, рекреационных и иных работ, создающих угрозу безопасности военного объекта и сохранности находящегося на нем имущества.

В пределах запретной зоны не допускается устройство стрельбищ и тиров, стрельба из всех видов оружия, а также использование взрывных устройств и пиротехнических средств.

Использование расположенных в границах запретной зоны водных объектов и воздушного пространства над ней регулируется нормами водного и воздушного законодательства Российской Федерации.

На территории специальной зоны ведение хозяйственной деятельности, строительство объектов капитального строительства, проживание и (или) нахождение физических лиц осуществляются по согласованию с федеральным органом исполнительной власти (федеральным государственным органом), в ведении которого находится военный объект.

Отчуждение объектов недвижимого имущества, расположенных на территории запретной зоны, специальной зоны и создающих угрозу безопасности военного объекта и сохранности находящегося на нем имущества, осуществляется в установленном законодательством Российской Федерации порядке.

Охранная зона особо охраняемой природной территории (государственного природного заповедника, национального парка, природного парка, памятника природы);

Для предотвращения неблагоприятных антропогенных воздействий на государственные природные заповедники, национальные парки, природные парки и памятники природы на прилегающих к ним земельных участках и водных объектах устанавливаются охранные зоны. Положение об охранных зонах указанных особо охраняемых природных территорий утверждается Правительством Российской Федерации. Ограничения использования земельных участков и водных объектов в границах охранной зоны устанавливаются решением об установлении охранной зоны особо охраняемой природной территории.

Решения об установлении, изменении, о прекращении существования охранных зон особо охраняемых природных территорий принимаются в отношении:

а) охранных зон государственных природных заповедников, национальных парков и памятников природы федерального значения федеральным органом исполнительной власти, в ведении которого находятся указанные особо охраняемые природные территории;

б) охранных зон природных парков и памятников природы регионального значения высшим должностным лицом субъекта Российской Федерации (руководителем высшего исполнительного органа государственной власти субъекта Российской Федерации).

Обязательным приложением к решению о создании особо охраняемой природной территории являются сведения о границах такой территории, которые должны содержать графическое описание местоположения границ такой территории, перечень координат характерных точек этих границ в системе координат, используемой для ведения Единого государственного реестра недвижимости.

Форма графического описания местоположения границ особо охраняемой природной территории, требования к точности определения координат характерных точек границ особо охраняемой природной территории, формату электронного документа, содержащего указанные сведения, устанавливаются федеральным органом исполнительной власти, осуществляющим функции по выработке государственной политики и нормативно-правовому регулированию в сфере ведения Единого государственного реестра недвижимости, осуществления государственного кадастрового учета недвижимого имущества, государственной регистрации прав на недвижимое имущество и сделок с ним, предоставления сведений, содержащихся в Едином государственном реестре недвижимости.

Основные виды разрешенного использования земельных участков, расположенных в границах особо охраняемых природных территорий, определяются положением об особо охраняемой природной территории. Положением об особо охраняемой природной территории могут быть также предусмотрены вспомогательные виды разрешенного использования земельных участков. В случае зонирования особо охраняемой природной территории основные

и вспомогательные виды разрешенного использования земельных участков предусматриваются положением об особо охраняемой природной территории применительно к каждой функциональной зоне особо охраняемой природной территории.

В случаях, если разрешенное использование земельных участков в границах особо охраняемой природной территории допускает строительство на них, в положении об особо охраняемой природной территории устанавливаются предельные (максимальные и (или) минимальные) параметры разрешенного строительства, реконструкции объектов капитального строительства.

Указанные виды разрешенного использования земельных участков и предельные параметры разрешенного строительства, реконструкции объектов капитального строительства не распространяются на случаи размещения линейных объектов. При этом не допускается размещение линейных объектов в границах особо охраняемых природных территорий в случаях, установленных Федеральным законом от 14 марта 1995 г. № 33-ФЗ «Об особо охраняемых природных территориях», а в случае зонирования особо охраняемой природной территории - в границах ее функциональных зон, режим которых, установленный в соответствии с Федеральным законом от 14 марта 1995 г. № 33-ФЗ «Об особо охраняемых природных территориях», запрещает размещение таких линейных объектов.

Охранная зона стационарных пунктов наблюдений за состоянием окружающей среды, ее загрязнением;

В целях получения достоверной информации о состоянии окружающей среды, ее загрязнении вокруг стационарных пунктов наблюдений создаются охранные зоны, в которых устанавливаются ограничения использования земельных участков. Положение об охранных зонах стационарных пунктов наблюдений утверждается Правительством Российской Федерации (Федеральный закон от 19 июля 1998 г. № 113-ФЗ «О гидрометеорологической службе»).

Водоохранная (рыбоохранная) зона.

В целях сохранения условий для воспроизводства водных биоресурсов устанавливаются рыбоохранные зоны, на территориях которых вводятся ограничения хозяйственной и иной деятельности.

Порядок установления рыбоохранных зон, ограничения осуществления хозяйственной и иной деятельности и особенности введения таких ограничений в рыбоохранных зонах определяются Правительством Российской Федерации.

При территориальном планировании, градостроительном зонировании, планировке территории, архитектурно-строительном проектировании, строительстве, реконструкции, капитальном ремонте объектов капитального строительства, внедрении новых технологических процессов и осуществлении иной деятельности должны применяться меры по сохранению водных биоресурсов и среды их обитания. Данная деятельность осуществляется только по согласованию с федеральным органом исполнительной власти в области рыболовства в порядке, установленном Правительством Российской Федерации.

Меры по сохранению водных биоресурсов и среды их обитания, порядок их осуществления определяются Правительством Российской Федерации.

Рыбоохранные зоны и их границы устанавливаются Федеральным агентством по рыболовству в целях сохранения условий для воспроизводства водных биологических ресурсов.

Рыбоохранной зоной является территория, прилегающая к акватории водного объекта рыбохозяйственного значения, на которой вводятся ограничения хозяйственной и иной деятельности.

Ширина рыбоохранной зоны рек и ручьев устанавливается от их истока до устья и составляет для рек и ручьев протяженностью:

до 10 километров - 50 метров;

от 10 до 50 километров - 100 метров;

от 50 километров и более - 200 метров.

Ширина рыбоохранной зоны озера, водохранилища, за исключением водохранилища, расположенного на водотоке, или озера, расположенного внутри болота, устанавливается в размере 50 метров.

Ширина рыбоохранной зоны водохранилища, расположенного на водотоке, устанавливается равной ширине рыбоохранной зоны этого водотока.

Ширина рыбоохранной зоны моря составляет 500 метров.

Ширина рыбоохранных зон магистральных или межхозяйственных каналов совпадает по ширине с полосами отводов таких каналов.

Рыбоохранные зоны для рек, ручьев или их частей, помещенных в закрытые коллекторы, не устанавливаются.

Ширина рыбоохранных зон рек, ручьев, озер, водохранилищ, имеющих особо ценное рыбохозяйственное значение (места нагула, зимовки, нереста и размножения водных биологических ресурсов), устанавливается в размере 200 метров.

Ширина рыбоохранных зон прудов, обводненных карьеров, имеющих гидравлическую связь с реками, ручьями, озерами, водохранилищами и морями, составляет 50 метров.

Водоохранными зонами являются территории, которые примыкают к береговой линии (границам водного объекта) морей, рек, ручьев, каналов, озер, водохранилищ и на которых устанавливается специальный режим осуществления хозяйственной и иной деятельности в целях предотвращения загрязнения, засорения, заиления указанных водных объектов и истощения их вод, а также сохранения среды обитания водных биологических ресурсов и других объектов животного и растительного мира (в ред. Федерального закона от 13 июля 2015 г. № 244-ФЗ).

В границах водоохранных зон устанавливаются прибрежные защитные полосы, на территориях которых вводятся дополнительные ограничения хозяйственной и иной деятельности.

За пределами территорий городов и других населенных пунктов ширина водоохранной зоны рек, ручьев, каналов, озер, водохранилищ и ширина их прибрежной защитной полосы устанавливаются от местоположения соответствующей береговой линии (границы водного объекта), а ширина водоохранной зоны морей и ширина их прибрежной защитной полосы - от линии максимального прилива. При наличии централизованных ливневых систем водоотведения и набережных границы прибрежных защитных полос этих водных объектов совпадают с парапетами набережных, ширина водоохранной зоны на таких территориях устанавливается от парапета набережной.

Ширина водоохранной зоны рек или ручьев устанавливается от их истока для рек или ручьев протяженностью:

- 1) до десяти километров - в размере пятидесяти метров;
- 2) от десяти до пятидесяти километров - в размере ста метров;
- 3) от пятидесяти километров и более - в размере двухсот метров.

Для реки, ручья протяженностью менее десяти километров от истока до устья водоохранная зона совпадает с прибрежной защитной полосой. Радиус водоохранной зоны для истоков реки, ручья устанавливается в размере пятидесяти метров.

Ширина водоохранной зоны озера, водохранилища, за исключением озера, расположенного внутри болота, или озера, водохранилища с акваторией менее 0,5 квадратного километра, устанавливается в размере пятидесяти метров. Ширина водоохранной зоны водохранилища, расположенного на водотоке, устанавливается равной ширине водоохранной зоны этого водотока.

Ширина водоохранной зоны моря составляет пятьсот метров.

Водоохранные зоны магистральных или межхозяйственных каналов совпадают по ширине с полосами отводов таких каналов.

Водоохранные зоны рек, их частей, помещенных в закрытые коллекторы, не устанавливаются.

В границах водоохраных зон запрещаются:

- 1) использование сточных вод в целях регулирования плодородия почв;
- 2) размещение кладбищ, скотомогильников, объектов размещения отходов производства и потребления, химических, взрывчатых, токсичных, отравляющих и ядовитых веществ, пунктов захоронения радиоактивных отходов;
- 3) осуществление авиационных мер по борьбе с вредными организмами;
- 4) движение и стоянка транспортных средств (кроме специальных транспортных средств), за исключением их движения по дорогам и стоянки на дорогах и в специально оборудованных местах, имеющих твердое покрытие;
- 5) строительство и реконструкция автозаправочных станций, складов горюче-смазочных материалов (за исключением случаев, если автозаправочные станции, склады горюче-смазочных материалов размещены на территориях портов, инфраструктуры внутренних водных путей, в том числе баз (сооружений) для стоянки маломерных судов, объектов органов федеральной службы безопасности), станций технического обслуживания, используемых для технического осмотра и ремонта транспортных средств, осуществление мойки транспортных средств;
- 6) размещение специализированных хранилищ пестицидов и агрохимикатов, применение пестицидов и агрохимикатов;
- 7) сброс сточных, в том числе дренажных, вод;
- 8) разведка и добыча общераспространенных полезных ископаемых (за исключением случаев, если разведка и добыча общераспространенных полезных ископаемых осуществляются пользователями недр, осуществляющими разведку и добычу иных видов полезных ископаемых, в границах предоставленных им в соответствии с законодательством Российской Федерации о недрах участков недр на основании утвержденного технического проекта в соответствии со статьей 19.1 Закона Российской Федерации от 21 февраля 1992 г. № 2395-1 «О недрах»).

В границах водоохраных зон допускаются проектирование, строительство, реконструкция, ввод в эксплуатацию, эксплуатация хозяйственных и иных объектов при условии оборудования таких объектов сооружениями, обеспечивающими охрану водных объектов от загрязнения, засорения, заиления и истощения вод в соответствии с водным законодательством и законодательством в области охраны окружающей среды. Выбор типа сооружения, обеспечивающего охрану водного объекта от загрязнения, засорения, заиления и истощения вод, осуществляется с учетом необходимости соблюдения установленных в соответствии с законодательством в области охраны окружающей среды нормативов допустимых сбросов загрязняющих веществ, иных веществ и микроорганизмов. В целях настоящей статьи под сооружениями, обеспечивающими охрану водных объектов от загрязнения, засорения, заиления и истощения вод, понимаются:

- 1) централизованные системы водоотведения (канализации), централизованные ливневые системы водоотведения;
- 2) сооружения и системы для отведения (сброса) сточных вод в централизованные системы водоотведения (в том числе дождевых, талых, инфильтрационных, поливомоечных и дренажных вод), если они предназначены для приема таких вод;
- 3) локальные очистные сооружения для очистки сточных вод (в том числе дождевых, талых, инфильтрационных, поливомоечных и дренажных вод), обеспечивающие их очистку исходя из нормативов, установленных в соответствии с требованиями законодательства в области охраны окружающей среды и Градостроительного кодекса Российской Федерации;
- 4) сооружения для сбора отходов производства и потребления, а также сооружения и системы для отведения (сброса) сточных вод (в том числе дождевых, талых, инфильтрационных, поливомоечных и дренажных вод) в приемники, изготовленные из водонепроницаемых материалов;

5) сооружения, обеспечивающие защиту водных объектов и прилегающих к ним территорий от разливов нефти и нефтепродуктов и иного негативного воздействия на окружающую среду.

Прибрежная защитная полоса;

Ширина прибрежной защитной полосы устанавливается в зависимости от уклона берега водного объекта и составляет тридцать метров для обратного или нулевого уклона, сорок метров для уклона до трех градусов и пятьдесят метров для уклона три и более градуса.

Для расположенных в границах болот проточных и сточных озер и соответствующих водотоков ширина прибрежной защитной полосы устанавливается в размере пятидесяти метров.

Ширина прибрежной защитной полосы реки, озера, водохранилища, имеющих особо ценное рыбохозяйственное значение (места нереста, нагула, зимовки рыб и других водных биологических ресурсов), устанавливается в размере двухсот метров независимо от уклона прилегающих земель.

На территориях населенных пунктов при наличии централизованных ливневых систем водоотведения и набережных границы прибрежных защитных полос совпадают с парапетами набережных. Ширина водоохранной зоны на таких территориях устанавливается от парапета набережной. При отсутствии набережной ширина водоохранной зоны, прибрежной защитной полосы измеряется от местоположения береговой линии (границы водного объекта).

В границах прибрежных защитных полос наряду с ограничениями, установленными в границах водоохранной зоны, запрещаются:

- 1) распашка земель;
- 2) размещение отвалов размываемых грунтов;
- 3) выпас сельскохозяйственных животных и организация для них летних лагерей, ванн.

Установление на местности границ водоохранной зоны и границ прибрежных защитных полос водных объектов, в том числе посредством специальных информационных знаков, осуществляется в порядке, установленном Правительством Российской Федерации.

Установление границ осуществляется:

органами государственной власти субъектов Российской Федерации - при реализации переданных полномочий Российской Федерации по осуществлению мер по охране водных объектов или их частей, находящихся в федеральной собственности и расположенных на территориях субъектов Российской Федерации, за исключением водоемов, которые полностью расположены на территориях соответствующих субъектов Российской Федерации и использование водных ресурсов которых осуществляется для обеспечения питьевого и хозяйственно-бытового водоснабжения 2 и более субъектов Российской Федерации, в соответствии с перечнем таких водоемов, установленным Правительством Российской Федерации;

Федеральным агентством водных ресурсов и его территориальными органами - в отношении водоемов, которые полностью расположены на территориях соответствующих субъектов Российской Федерации, использование водных ресурсов которых осуществляется для обеспечения питьевого и хозяйственно-бытового водоснабжения 2 и более субъектов Российской Федерации и которые входят в перечень водоемов, установленный Правительством Российской Федерации, а также морей или их отдельных частей.

В целях установления границ органы государственной власти обеспечивают:

- а) определение ширины водоохранной зоны и ширины прибрежной защитной полосы для каждого водного объекта в соответствии со статьей 65 Водного кодекса Российской Федерации;
- б) описание границ водоохранной зоны и границ прибрежных защитных полос водного объекта, их координат и опорных точек;
- в) отображение границ водоохранной зоны и границ прибрежных защитных полос водных объектов на картографических материалах;

г) установление границ водоохранных зон и границ прибрежных защитных полос водных объектов непосредственно на местности, в том числе посредством размещения специальных информационных знаков.

При установлении границ водоохранных зон и границ прибрежных защитных полос водных объектов могут использоваться сведения, содержащиеся на включенных в федеральный или ведомственные картографо-геодезические фонды топографических картах наиболее крупных масштабов, созданных в отношении соответствующей территории.

Описание границ водоохранных зон и границ прибрежных защитных полос водного объекта, их координат и опорных точек осуществляется с точностью определения координат характерных точек границ зоны с особыми условиями использования территории, установленной уполномоченным Правительством Российской Федерации федеральным органом исполнительной власти.

Сведения о границах водоохранных зон и границах прибрежных защитных полос водных объектов, в том числе картографические материалы, представляются в месячный срок в бумажном и электронном виде (в том числе в виде файлов с использованием схем для формирования документов в формате XML, обеспечивающих считывание и контроль содержащихся в них данных) в Федеральное агентство водных ресурсов для внесения в государственный водный реестр в соответствии с Положением о ведении государственного водного реестра, утвержденным постановлением Правительства Российской Федерации от 28 апреля 2007 г. № 253 «О порядке ведения государственного водного реестра».

Границы водоохранных зон и границы прибрежных защитных полос водных объектов считаются установленными с даты внесения сведений о них в государственный кадастр недвижимости.

Органы государственной власти, обеспечивают размещение специальных информационных знаков на всем протяжении границ водоохранных зон и прибрежных защитных полос водных объектов в характерных точках рельефа, а также в местах пересечения водных объектов дорогами, в зонах отдыха и других местах массового пребывания граждан и поддержание этих знаков в надлежащем состоянии.

Собственники земель, землевладельцы и землепользователи земельных участков, на землях которых находятся водоохранные зоны и прибрежные защитные полосы водных объектов, обеспечивают беспрепятственный доступ представителей органов государственной власти, в целях осуществления размещения на соответствующих земельных участках специальных информационных знаков и поддержания их в надлежащем состоянии.

Образцы специальных информационных знаков для обозначения границ водоохранных зон и границ прибрежных защитных полос водных объектов утверждаются Министерством природных ресурсов и экологии Российской Федерации.

Округ санитарной (горно-санитарной) охраны лечебно-оздоровительных местностей, курортов и природных лечебных ресурсов;

Природные лечебные ресурсы, лечебно-оздоровительные местности, а также курорты и их земли являются соответственно особо охраняемыми объектами и территориями. Их охрана осуществляется посредством установления округов санитарной (горно-санитарной) охраны.

Границы и режим округов санитарной (горно-санитарной) охраны, установленные для лечебно-оздоровительных местностей и курортов федерального значения, утверждаются Правительством Российской Федерации, а для лечебно-оздоровительных местностей и курортов регионального и местного значения - исполнительными органами государственной власти субъектов Российской Федерации.

В составе округа санитарной (горно-санитарной) охраны выделяется до трех зон.

На территории первой зоны запрещаются проживание и все виды хозяйственной деятельности, за исключением работ, связанных с исследованиями и использованием природных лечебных ресурсов в лечебных и оздоровительных целях при условии применения экологически чистых и рациональных технологий.

На территории второй зоны запрещаются размещение объектов и сооружений, не связанных непосредственно с созданием и развитием сферы курортного лечения и отдыха, а также проведение работ, загрязняющих окружающую среду, природные лечебные ресурсы и приводящих к их истощению.

На территории третьей зоны вводятся ограничения на размещение промышленных и сельскохозяйственных организаций и сооружений, а также на осуществление хозяйственной деятельности, сопровождающейся загрязнением окружающей среды, природных лечебных ресурсов и их истощением.

Обеспечение установленного режима санитарной (горно-санитарной) охраны осуществляется: в первой зоне - пользователями, во второй и третьей зонах - пользователями, землепользователями, землевладельцами, арендаторами, собственниками земельных участков и проживающими в этих зонах гражданами.

Санитарно-оздоровительные мероприятия и ликвидация очагов загрязнения в округах санитарной (горно-санитарной) охраны осуществляются за счет средств пользователей, землепользователей, землевладельцев, арендаторов, собственников земельных участков и граждан, нарушивших режим санитарной (горно-санитарной) охраны.

Зоны санитарной охраны источников питьевого и хозяйственно-бытового водоснабжения, а также устанавливаемые в случаях, предусмотренных Водным кодексом Российской Федерации, в отношении подземных водных объектов зоны специальной охраны;

Зоны санитарной охраны источников питьевого и хозяйственно-бытового водоснабжения устанавливаются, изменяются, прекращают существование по решению органа исполнительной власти субъекта Российской Федерации. При этом решения об установлении, изменении зоны санитарной охраны источников питьевого и хозяйственно-бытового водоснабжения принимаются при наличии санитарно-эпидемиологического заключения о соответствии границ таких зон и ограничений использования земельных участков в границах таких зон санитарным правилам. Положение о зонах санитарной охраны источников питьевого и хозяйственно-бытового водоснабжения утверждается Правительством Российской Федерации.

В целях обеспечения граждан питьевой водой в случае возникновения чрезвычайной ситуации осуществляется резервирование источников питьевого и хозяйственно-бытового водоснабжения на основе защищенных от загрязнения и засорения подземных водных объектов. Для таких источников устанавливаются зоны специальной охраны, режим которых соответствует режиму зон санитарной охраны подземных источников питьевого и хозяйственно-бытового водоснабжения.

Зоны затопления и подтопления.

Решение об установлении, изменении зон затопления, подтопления принимается уполномоченным Правительством Российской Федерации федеральным органом исполнительной власти с участием заинтересованных органов исполнительной власти субъектов Российской Федерации и органов местного самоуправления. Положение о зонах затопления, подтопления утверждается Правительством Российской Федерации.

Зоны затопления, подтопления устанавливаются или изменяются решением Федерального агентства водных ресурсов (его территориальных органов) на основании предложений органа исполнительной власти субъекта Российской Федерации, подготовленных совместно с органами местного самоуправления, об установлении границ зон затопления, подтопления (далее - предложения) и сведений о границах этих зон, которые должны содержать графическое описание местоположения границ этих зон, перечень координат характерных границ таких зон в системе координат, установленной для ведения Единого государственного реестра недвижимости.

Форма графического описания местоположения границ зон затопления, подтопления, а также требования к точности определения координат характерных точек границ зоны с особыми условиями использования территории, формату электронного документа,

содержащего сведения о границах зон затопления, подтопления, устанавливаются Министерством экономического развития Российской Федерации.

Решение об установлении или изменении зон затопления, подтопления оформляется актом Федерального агентства водных ресурсов (его территориальных органов).

В границах зон затопления, подтопления, в соответствии с законодательством Российской Федерации о градостроительной деятельности отнесенных к зонам с особыми условиями использования территорий, запрещаются:

1) размещение новых населенных пунктов и строительство объектов капитального строительства без обеспечения инженерной защиты таких населенных пунктов и объектов от затопления, подтопления;

2) использование сточных вод в целях регулирования плодородия почв;

3) размещение кладбищ, скотомогильников, объектов размещения отходов производства и потребления, химических, взрывчатых, токсичных, отравляющих и ядовитых веществ, пунктов хранения и захоронения радиоактивных отходов;

4) осуществление авиационных мер по борьбе с вредными организмами.

Зоны затопления устанавливаются в отношении:

а) территорий, которые прилегают к незарегулированным водотокам, затапливаемых при половодьях и паводках однопроцентной обеспеченности (повторяемость один раз в 100 лет) с учетом фактически затапливаемых территорий за предыдущие 100 лет наблюдений;

б) территорий, прилегающих к устьевым участкам водотоков, затапливаемых в результате нагонных явлений расчетной обеспеченности;

в) территорий, прилегающих к естественным водоемам, затапливаемых при уровнях воды однопроцентной обеспеченности;

г) территорий, прилегающих к водохранилищам, затапливаемых при уровнях воды, соответствующих форсированному подпорному уровню воды водохранилища;

д) территорий, прилегающих к зарегулированным водотокам в нижних бьефах гидроузлов, затапливаемых при пропуске гидроузлами паводков расчетной обеспеченности.

Зоны подтопления устанавливаются в отношении территорий, прилегающих к зонам затопления, повышение уровня грунтовых вод которых обуславливается подпором грунтовых вод уровнями высоких вод водных объектов.

В границах зон подтопления устанавливаются:

а) территории сильного подтопления - при глубине залегания грунтовых вод менее 0,3 метра;

б) территории умеренного подтопления - при глубине залегания грунтовых вод от 0,3 - 0,7 до 1,2 - 2 метров от поверхности;

в) территории слабого подтопления - при глубине залегания грунтовых вод от 2 до 3 метров.

Комплекс защитных мероприятий от затопления.

1. На участках промышленных и коммунально-складских предприятий запрещается (без осуществления инженерных мероприятий по защите территории от затопления и проведения комплекса мероприятий по инженерной подготовке территории):

- новые отводы земельных участков под строительство производственных и коммунально-складских объектов, размещение гаражей, складов ядохимикатов, минеральных удобрений, горюче-смазочных материалов;

- расширение действующих объектов промышленного и коммунально-складского назначения;

- размещение автостоянок, заправок топливом, моек и ремонт автотранспорта;

- наличие животноводческих ферм, скотомогильников, захоронение промышленных, бытовых и сельскохозяйственных отходов, складирование навоза и мусора;

- вырубка древесно-кустарниковых насаждений (кроме рубок ухода и санитарных рубок).

Необходимо:

- проведение мероприятий по укреплению участков, подверженных эрозии склонов (травяное и древесно-кустарниковое озеленение, подпорные стенки, насыпи и т.п.);
- максимальное озеленение;
- руководителям промышленных и коммунально-складских предприятий ежегодно разрабатывать и осуществлять план противопаводковых мероприятий.

2. На жилых и курортных территориях не допускается (без осуществления инженерных мероприятий по защите территории от затопления и проведения комплекса мероприятий по инженерной подготовке территории):

- осуществление новых отводов земельных участков под жилищное строительство и прочее капитальное строительство;
- увеличение существующих приусадебных участков;
- узаконивание самовольных построек, кроме жилых домов, возведенных на основе действующих на момент строительства законодательных актов;
- заключение договора аренды земельного участка без:
 - предварительного страхования всего имущества на случай затопления и подтопления;
 - включения в договор пункта о том, что в случае затопления территории, муниципальные власти не несут ответственность за причиненный стихией материальный ущерб;
 - предварительного договора с соответствующим спец. предприятием на вывоз мусора с участка за пределы затопляемой зоны;
- расширение действующих объектов социального назначения;
- складирование навоза и мусора;
- использование навозных стоков на удобрение;
- использование ядохимикатов при авиационной обработке почвы.

Договор на аренду земельного участка в зоне затопления и подтопления заключается сроком до двух лет и может быть перезаключен по истечении срока договора лишь при условии выполнения предписаний и рекомендаций данного Регламента.

Необходимо:

- выполнение мероприятий по защите от затопления на основании технико-экономического обоснования вариантов инженерной защиты (путем искусственного повышения территории, строительства дамб обвалования или частичного искусственного повышения территории и строительства дамб обвалования);
 - организация и очистка поверхностного стока;
 - дренирование территории;
 - осуществление централизованной системы ливневой канализации с выводом сточных вод на очистные сооружения.

На территориях жилищного строительства устанавливаются:

- минимальная высота цоколя жилого дома – 1,5 м;
- подсыпка территорий;
- отсутствие жилых помещений в жилых домах этажностью свыше одного при высоте цоколя менее 1,5 м в объеме первого этажа.

Строительство (реконструкция) объектов капитального строительства, в отношении которых выдается разрешение на строительство или уведомление о соответствии указанных в уведомлении о планируемом строительстве параметров объекта индивидуального жилищного строительства или садового дома установленным параметрам и допустимости размещения объекта индивидуального жилищного строительства или садового дома на земельном участке, должно вестись с соблюдением требований главы 2 Федерального закона от 30 декабря 2009 г. № 384-ФЗ.

Частью 5 статьи 36 Градостроительного кодекса Российской Федерации предусмотрено, что применительно к зонам с особыми условиями использования территории

градостроительные регламенты устанавливаются в соответствии с законодательством Российской Федерации, в связи, с чем включены следующие положения:

1. Получение застройщиком в органе местного самоуправления муниципального района (городского поселения, в зависимости от полномочий по выдаче разрешения на строительство, далее уполномоченный орган) исходных данных - о прогнозируемом уровне воды в зоне затопления и (или) прогнозируемого уровня грунтовых вод в зоне подтопления;

2. Подготовка перечня мероприятий по инженерной защите объекта капитального строительства и территории от подтопления, затопления, который может быть выполнен индивидуальным предпринимателем или юридическим лицом, являющимися членами саморегулируемых организаций в области архитектурно-строительного проектирования, либо лицом, специализирующимся на проектировании гидротехнических сооружений;

3. До подачи застройщиком в уполномоченный орган уведомления о планируемом строительстве или реконструкции объекта индивидуального жилищного строительства или садового дома (далее - уведомление о планируемом строительстве) в инициативном порядке передается в уполномоченный орган перечень мероприятий по инженерной защите объекта капитального строительства от подтопления, затопления, подготовленный лицами, указанными в пункте 2;

4. До подачи застройщиком в уполномоченный орган уведомления об окончании строительства в инициативном порядке застройщиком передается заключение (акт) о выполнении перечня мероприятий по инженерной защите объекта капитального строительства и территории от подтопления, затопления подтверждающий соответствие параметров построенного, реконструированного жилого дома жилого или садового дома требованиям, установленным перечнем, выполненным в соответствии с пунктом 2, и подписанным лицом, являющимся членом саморегулируемых организаций в области архитектурно-строительного проектирования или строительства, содержащее вывод о выполнении мероприятий (их комплекса) требованиям по обеспечению инженерной защите объекта от затопления (или подтопления), с указанием наименования водного объекта, при паводке 1% обеспеченности.

На территориях размещения общественно-деловой застройки не допускается (без осуществления инженерных мероприятий по защите территории от затопления и проведения комплекса мероприятий по инженерной подготовке территории):

- осуществление новых отводов земельных участков под строительство объектов общественно-деловой активности;
- увеличение существующих приобъектных участков;
- узаконивание самовольных построек кроме построек, возведенных на основе действующих на момент строительства законодательных актов;
- заключение договора аренды земельного участка без:
 - предварительного страхования всего имущества на случай затопления и подтопления;
 - включения в договор пункта о том, что в случае затопления территории, муниципальные власти не несут ответственность за причиненный стихией материальный ущерб;
- предварительного договора с соответствующим спец. предприятием на вывоз мусора с участка за пределы затопляемой зоны;
- расширение действующих объектов социального назначения.

Договор на аренду земельного участка в зоне затопления паводками 1% обеспеченности заключается сроком до двух лет и может быть перезаключен по истечении срока договора лишь при условии выполнения предписаний и рекомендаций данного Регламента.

Необходимо:

- осуществление для застройки централизованной канализации с выводом сточных вод на очистные сооружения;
- проведение мероприятий по укреплению участков, подверженных эрозии склонов (травяное и древесно-кустарниковое озеленение, подпорные стенки, насыпи и т.п.);
- максимальное озеленение участков центров общественно-деловой активности.

В отношении инженерно-коммуникационных сетей, головных магистральных сооружений необходимо:

- иметь всем транспортным и инженерно-эксплуатационным службам ежегодно разрабатываемый план противопаводковых мероприятий и осуществлять его;
- максимальное конструктивное и гидроизоляционное укрепление инженерно-коммуникационных сетей и головных магистральных сооружений;
- проведение противопаводковых мероприятий в водоохраных зонах водозаборов;
- осуществление централизованной канализации жилой застройки с выводом сточных вод на очистные сооружения;
- выработать мероприятия, исключая продолжительные аварийные выбросы при авариях ливнеотводной канализации.

Размещение зданий жилой, курортной, общественно-деловой застройки, а также зданий производственного назначения необходимо осуществлять с учетом границ зон затопления, нанесенных на карту градостроительного зонирования.

Санитарно-защитная зона.

Санитарно-защитные зоны устанавливаются в отношении действующих, планируемых к строительству, реконструируемых объектов капитального строительства, являющихся источниками химического, физического, биологического воздействия на среду обитания человека (далее - объекты), в случае формирования за контурами объектов химического, физического и (или) биологического воздействия, превышающего санитарно-эпидемиологические требования.

Решение об установлении, изменении или о прекращении существования санитарно-защитной зоны принимают следующие уполномоченные органы по результатам рассмотрения заявления об установлении, изменении или о прекращении существования санитарно-защитной зоны:

а) Федеральная служба по надзору в сфере защиты прав потребителей и благополучия человека - в отношении объектов I и II класса опасности в соответствии с классификацией, установленной санитарно-эпидемиологическими требованиями (далее - санитарная классификация), групп объектов, в состав которых входят объекты I и (или) II класса опасности, а также в отношении объектов, не включенных в санитарную классификацию;

б) территориальные органы Федеральной службы по надзору в сфере защиты прав потребителей и благополучия человека - в отношении объектов III - V класса опасности в соответствии с санитарной классификацией, а также в отношении групп объектов, в состав которых входят объекты III - V класса опасности.

В случае если в отношении аэродрома в соответствии с Воздушным кодексом Российской Федерации принято решение об установлении приаэродромной территории с выделенной на ней седьмой подзоной, предусмотренной подпунктом 7 пункта 3 статьи 47 Воздушного кодекса Российской Федерации, принятие решения об установлении санитарно-защитной зоны в отношении этого аэродрома или аэропорта, в состав которого он входит, не требуется. Указанное решение об установлении приаэродромной территории является основанием для принятия в соответствии с настоящими Правилами решения о прекращении существования санитарно-защитной зоны в отношении такого аэродрома или аэропорта, в состав которого он входит, принятого до установления этой приаэродромной территории.

В границах санитарно-защитной зоны не допускается использования земельных участков в целях:

а) размещения жилой застройки, объектов образовательного и медицинского назначения, спортивных сооружений открытого типа, организаций отдыха детей и их оздоровления, зон рекреационного назначения и для ведения садоводства;

б) размещения объектов для производства и хранения лекарственных средств, объектов пищевых отраслей промышленности, оптовых складов продовольственного сырья и пищевой продукции, комплексов водопроводных сооружений для подготовки и хранения питьевой воды,

использования земельных участков в целях производства, хранения и переработки сельскохозяйственной продукции, предназначенной для дальнейшего использования в качестве пищевой продукции, если химическое, физическое и (или) биологическое воздействие объекта, в отношении которого установлена санитарно-защитная зона, приведет к нарушению качества и безопасности таких средств, сырья, воды и продукции в соответствии с установленными к ним требованиями.

Зона ограничений передающего радиотехнического объекта, являющегося объектом капитального строительства;

Гигиенические требования к размещению и эксплуатации стационарных передающих радиотехнических объектов (ПРТО), работающих в диапазоне частот 30 кГц - 300 ГГц, в том числе находящихся на специальных испытательных полигонах, устанавливаются Санитарно-эпидемиологическими правилами и нормативами «Гигиенические требования к размещению и эксплуатации передающих радиотехнических объектов. СанПиН 2.1.8/2.2.4.1383-03», утвержденными Главным государственным санитарным врачом Российской Федерации 9 июня 2003 г.

Требования Санитарных правил направлены на предотвращение неблагоприятного влияния на здоровье человека электромагнитных полей радиочастотного диапазона (ЭМП РЧ), создаваемых ПРТО радиосвязи, радиовещания, телевидения, радиолокации, радиоловительского диапазона (3 - 30 МГц).

При размещении антенн радиоловительских радиостанций (РРС) диапазона 3 - 30 МГц, радиостанций гражданского диапазона частот 26,5 - 27,5 МГц (РГД) с эффективной излучаемой мощностью более 100 Вт до 1000 Вт включительно, должна быть обеспечена невозможность доступа людей в зону установки антенны на расстояние не менее 10 м от любой ее точки. При установке на здании антенна должна быть смонтирована на высоте не менее 1,5 м над крышей при обеспечении расстояния от любой ее точки до соседних строений не менее 10 м для любого типа антенны и любого направления излучения.

При размещении антенн РРС и РГД с эффективной излучаемой мощностью от 1000 до 5000 Вт должна быть обеспечена невозможность доступа людей и отсутствие соседних строений на расстоянии не менее 25 м от любой точки антенны независимо от ее типа и направления излучения. При установке на крыше здания антенна должна монтироваться на высоте не менее 5 м над крышей.

Рекомендуется размещение антенн ПРТО (в т.ч. РРС, РГД) на отдельно стоящих опорах и мачтах.

Допускается размещение передающих антенн на крышах жилых, общественных и других зданий и в иных местах при соблюдении условий по п. п. 3.3, 3.4, 3.14, 3.15 СанПиН 2.1.8/2.2.4.1383-03».

Размещение только приемных антенн не ограничивается и не требует получения санитарно-эпидемиологических заключений.

В целях защиты населения от воздействия ЭМП, создаваемых антеннами ПРТО, устанавливаются санитарно-защитные зоны (СЗЗ) и зоны ограничения с учетом перспективного развития ПРТО и населенного пункта.

Границы СЗЗ определяются на высоте 2 м от поверхности земли по ПДУ, указанным в п. п. 3.3 и 3.4 СанПиН 2.1.8/2.2.4.1383-03».

Зона ограничения представляет собой территорию, на внешних границах которой на высоте от поверхности земли более 2 м уровни ЭМП превышают ПДУ.

Внешняя граница зоны ограничения определяется по максимальной высоте зданий перспективной застройки, на высоте верхнего этажа которых уровень ЭМП не превышает ПДУ.

Для ПРТО с мощностью передатчиков более 100 кВт, расположенных в черте жилой застройки, границы СЗЗ устанавливаются решением Главного государственного санитарного врача Российской Федерации или его заместителя по результатам санитарно-эпидемиологической экспертизы, проводимой ФГУЗ «Федеральный центр гигиены и эпидемиологии», профильным научно-исследовательским институтом.

Запрещается без согласования с Управлением Роспотребнадзора в субъекте федерации внесение изменений в условия и режимы работы ПРТО (в т.ч. РРС, РГД), которые приводят к увеличению уровней ЭМП на селитебной территории.

СЗЗ и зона ограничений не могут иметь статус селитебной территории, а также не могут использоваться для размещения площадок для стоянки и остановки всех видов транспорта, предприятий по обслуживанию автомобилей, бензозаправочных станций, складов нефти и нефтепродуктов и т.п.

СЗЗ и зона ограничений или какая-либо их часть не могут рассматриваться как резервная территория ПРТО и использоваться для расширения промышленной площадки.

СЗЗ не может рассматриваться как территория для размещения коллективных или индивидуальных дачных и садово-огородных участков.

Охранная зона пунктов государственной геодезической сети, государственной нивелирной сети и государственной гравиметрической сети.

Охранные зоны пунктов государственной геодезической сети, государственной нивелирной сети и государственной гравиметрической сети (далее соответственно - пункты, охранные зоны пунктов) устанавливаются для всех пунктов (постановление Правительства РФ от 21.08.2019 № 1080 «Об охранных зонах пунктов государственной геодезической сети, государственной нивелирной сети и государственной гравиметрической сети» (вместе с «Положением об охранных зонах пунктов государственной геодезической сети, государственной нивелирной сети и государственной гравиметрической сети»)).

Государственная геодезическая сеть состоит из фундаментальной астрономо-геодезической сети, высокоточной геодезической сети, спутниковой геодезической сети 1 класса, астрономо-геодезической сети 1 и 2 классов, геодезической сети сгущения 3 и 4 классов;

Государственная нивелирная сеть состоит из Кронштадтского футштока, являющегося исходным нивелирным пунктом государственной нивелирной сети, нивелирной сети I класса, нивелирной сети II класса, нивелирной сети III класса, нивелирной сети IV класса;

Государственная гравиметрическая сеть состоит из исходных (главных) гравиметрических пунктов, расположенных в гг. Москве и Новосибирске, государственной фундаментальной гравиметрической сети, государственной гравиметрической сети 1 класса.

Решение об установлении, изменении или о прекращении существования охранных зон пунктов фундаментальной астрономо-геодезической сети, Кронштадтского футштока, являющегося исходным нивелирным пунктом государственной нивелирной сети, исходных (главных) гравиметрических пунктов, расположенных в гг. Москве и Новосибирске, принимается Федеральной службой государственной регистрации, кадастра и картографии.

Решение об установлении, изменении или о прекращении существования охранных зон пунктов высокоточной геодезической сети, спутниковой геодезической сети 1 класса, астрономо-геодезической сети 1 и 2 классов, геодезической сети сгущения 3 и 4 классов, нивелирной сети I класса, нивелирной сети II класса, нивелирной сети III класса, нивелирной сети IV класса, государственной фундаментальной гравиметрической сети, государственной гравиметрической сети 1 класса принимается территориальными органами Федеральной службы государственной регистрации, кадастра и картографии по месту нахождения указанных пунктов.

Решение об установлении охранных зон новых пунктов принимается в случае включения информации о новых пунктах в федеральный фонд пространственных данных.

Решение о прекращении существования охранных зон пунктов принимается в случае исключения информации о пунктах из федерального фонда пространственных данных в связи с утратой пунктов.

Решение об изменении охранных зон пунктов принимается в случаях изменения местоположения пунктов или изменения контуров зданий (строений, сооружений), в конструктивных элементах которых размещены центры пунктов государственной

геодезической сети и государственной нивелирной сети, а также в подвалах которых размещены пункты государственной гравиметрической сети, после включения в федеральный фонд пространственных данных измененных сведений о местоположении пунктов либо после изменения сведений, содержащихся в Едином государственном реестре недвижимости, о контурах таких зданий (строений, сооружений) соответственно.

Охранные зоны пунктов считаются установленными, измененными или прекращенными со дня внесения в установленном порядке в Единый государственный реестр недвижимости соответствующих сведений о границах охранных зон пунктов.

Местоположение пунктов на местности обозначается центрами пунктов (реперами, марками) и (или) наружными опознавательными знаками.

В пределах границ охранных зон пунктов запрещается использование земельных участков для осуществления видов деятельности, приводящих к повреждению или уничтожению наружных опознавательных знаков пунктов, нарушению неизменности местоположения их центров, уничтожению, перемещению, засыпке или повреждению составных частей пунктов.

Также на земельных участках в границах охранных зон пунктов запрещается проведение работ, размещение объектов и предметов, которые могут препятствовать доступу к пунктам.

В границах охранной зоны пунктов территории, в отношении которых устанавливаются различные ограничения использования земельных участков, не выделяются.

Рыбохозяйственная заповедная зона.

Водные объекты рыбохозяйственного значения или их участки, имеющие важное значение для сохранения водных биоресурсов ценных видов, могут быть объявлены рыбохозяйственными заповедными зонами.

Рыбохозяйственной заповедной зоной является водный объект или его часть с прилегающей к ним территорией, на которых устанавливается особый режим хозяйственной и иной деятельности в целях сохранения водных биоресурсов и создания условий для развития аквакультуры и рыболовства.

В рыбохозяйственных заповедных зонах хозяйственная и иная деятельность может быть запрещена полностью или частично либо постоянно или временно.

Порядок образования рыбохозяйственных заповедных зон, виды хозяйственной и иной деятельности, которые могут быть запрещены или ограничены в рыбохозяйственных заповедных зонах, определяются Правительством Российской Федерации.

Зона минимальных расстояний до магистральных или промышленных трубопроводов (газопроводов, нефтепроводов и нефтепродуктопроводов, аммиакопроводов);

Расстояния от оси подземных и наземных (в насыпи) трубопроводов до населенных пунктов, отдельных промышленных и сельскохозяйственных предприятий, зданий и сооружений должны приниматься в зависимости от класса и диаметра трубопроводов, степени ответственности объектов и необходимости обеспечения их безопасности, но не менее значений, указанных в таблице 4 СП 36.13330.2012. «Свод правил. Магистральные трубопроводы. Актуализированная редакция СНиП 2.05.06-85*».

Расстояния от КС (компрессорная станция), ГРС (газораспределительная станция), НПС (нефтеперекачивающая станция), ПС (перекачивающая станция нефтепродуктов) до населенных пунктов, промышленных предприятий, зданий и сооружений следует принимать в зависимости от класса и диаметра газопровода и категории НПС (нефтеперекачивающая станция), ПС (перекачивающая станция нефтепродуктов) и необходимости обеспечения их безопасности, но не менее значений, указанных в таблице 5 СП 36.13330.2012. «Свод правил. Магистральные трубопроводы. Актуализированная редакция СНиП 2.05.06-85*».

Охранная зона тепловых сетей.

Ограничения использования земельных участков охранной зоны тепловых сетей установлены приказом Минстроя РФ от 17 августа 1992 г. № 197 «О типовых правилах охраны коммунальных тепловых сетей».

Охрана тепловых сетей осуществляется для обеспечения сохранности их элементов и бесперебойного теплоснабжения потребителей путем проведения комплекса мер организационного и запретительного характера.

Охране подлежит весь комплекс сооружений и устройств, входящих в тепловую сеть: трубопроводы и камеры с запорной и регулирующей арматурой и контрольно-измерительными приборами, компенсаторы, опоры, насосные станции, баки-аккумуляторы горячей воды, центральные и индивидуальные тепловые пункты, электрооборудование управления задвижками, кабели устройств связи и телемеханики (п. 1 Типовых правил).

В пределах охранных зон тепловых сетей не допускается производить действия, которые могут повлечь нарушения в нормальной работе тепловых сетей, их повреждение, несчастные случаи или которые препятствуют ремонту (например, размещать автозаправочные станции, хранилища горюче-смазочных материалов, складировать агрессивные химические материалы; загромождать подходы и подъезды к объектам и сооружениям тепловых сетей, складировать тяжелые и громоздкие материалы, возводить временные строения и заборы; устраивать спортивные и игровые площадки, неорганизованные рынки, остановочные пункты общественного транспорта, стоянки всех видов машин и механизмов, гаражи; устраивать всякого рода свалки, разжигать костры, сжигать бытовой мусор или промышленные отходы) (п. 5 Типовых правил).

Иные ограничения использования земельных участков и объектов капитального строительства.

В защитных лесах и на особо защитных участках лесов запрещается осуществление деятельности, несовместимой с их целевым назначением и полезными функциями.

В лесах, расположенных на территориях национальных парков, природных парков и государственных природных заказников, запрещается проведение сплошных рубок лесных насаждений, если иное не предусмотрено правовым режимом функциональных зон, установленных в границах этих особо охраняемых природных территорий.

В пределах внутренних водных путей, расположенных за пределами территорий поселений, организации внутреннего водного транспорта вправе использовать безвозмездно для работ, связанных с судоходством, береговую полосу - полосу земли шириной 20 метров от края воды вглубь берега при среднемноголетнем уровне воды на свободных реках и нормальном уровне воды на искусственно созданных внутренних водных путях. На берегу, имеющем уклон более 45 градусов, береговая полоса определяется от края берега вглубь берега. Особые условия пользования береговой полосой устанавливаются Правительством Российской Федерации.

Иностранные граждане, иностранные юридические лица, лица без гражданства, а также юридические лица, в уставном (складочном) капитале которых доля иностранных граждан, иностранных юридических лиц, лиц без гражданства составляет более чем 50 процентов, могут обладать земельными участками из земель сельскохозяйственного назначения только на праве аренды.

Собственники, владельцы и пользователи земельных участков, на которых размещены геодезические пункты, обязаны уведомлять федеральный орган исполнительной власти в области геодезии и картографии и его территориальные органы о всех случаях повреждения или уничтожения геодезических пунктов, а также предоставлять возможность подъезда (подхода) к геодезическим пунктам при проведении геодезических и картографических работ.

На земельные участки, через которые осуществляется проход или проезд к стационарным пунктам наблюдений, входящим в государственную наблюдательную сеть гидрометеорологической службы, могут быть установлены сервитуты в порядке, определенном законодательством Российской Федерации.

Земельные участки (их части) полосы отвода железных дорог, не занятые объектами железнодорожного транспорта и объектами, предназначенными для обеспечения безопасности движения и эксплуатации железнодорожного транспорта, могут использоваться в соответствии

с законодательством Российской Федерации для сельскохозяйственного производства, оказания услуг пассажирам, складирования грузов, устройства погрузочно-разгрузочных площадок, сооружения прирельсовых складов (за исключением складов горюче-смазочных материалов и автозаправочных станций любых типов, а также складов, предназначенных для хранения опасных веществ и материалов) и иных целей при условии соблюдения требований безопасности движения, установленных федеральными законами.

В границах полосы отвода в целях обеспечения безопасности движения и эксплуатации железнодорожного транспорта заинтересованная организация обязана обеспечить следующий режим использования земельных участков:

а) не допускать размещение капитальных зданий и сооружений, многолетних насаждений и других объектов, ухудшающих видимость железнодорожного пути и создающих угрозу безопасности движения и эксплуатации железнодорожного транспорта;

б) не допускать в местах расположения инженерных коммуникаций строительство и размещение каких-либо зданий и сооружений, если это угрожает безопасности движения и эксплуатации железнодорожного транспорта, а в местах расположения водопроводных, канализационных сетей и водозаборных сооружений - проведение сельскохозяйственных работ;

в) не допускать в местах прилегания к сельскохозяйственным угодьям разрастание сорной травянистой и древесно-кустарниковой растительности;

г) не допускать в местах прилегания к лесным массивам скопление сухостоя, валежника, порубочных остатков и других горючих материалов;

д) отделять границу полосы отвода на участках курсирования поездов на паровозной тяге от опушки естественного леса противопожарной опашкой шириной от 3 до 5 метров или минерализованной полосой шириной не менее 3 метров.

Размещение объектов капитального строительства, инженерных коммуникаций, линий электропередачи, связи, магистральных газо-, нефтепроводов и других линейных сооружений в границах полосы отвода допускается только по согласованию с заинтересованной организацией.

Статья 52. Порядок организации строительства.

Строительство новых, реконструкция и снос существующих зданий и сооружений (далее - строительство), возводимых на основании разрешения на строительство, полученного в установленном порядке, а также благоустройство и инженерная подготовка территорий должна осуществляться в соответствии с требованиями «СП 48.13330.2011. Свод правил. Организация строительства. Актуализированная редакция СНиП 12-01-2004» (утв. Приказом Минрегиона РФ от 27 декабря 2010 г. № 781) (далее Свод Правил) .

При строительстве линейных сооружений, линий электропередачи, связи, трубопроводов и других объектов технической инфраструктуры, а также в полосе отчуждения железных дорог, в полосе отвода автомобильных дорог и других транспортных путей должны дополнительно учитываться требования действующих нормативных документов.

В отношении объектов военной инфраструктуры Вооруженных Сил Российской Федерации, объектов, сведения о которых составляют государственную тайну, объектов производства, переработки, хранения радиоактивных и взрывчатых веществ и материалов, объектов по хранению и уничтожению химического оружия и средств взрывания, иных объектов, для которых устанавливаются требования, связанные с обеспечением ядерной и радиационной безопасности в области использования атомной энергии, должны соблюдаться требования, установленные государственными заказчиками, федеральными органами исполнительной власти, уполномоченными в области обеспечения безопасности указанных объектов, и государственными контрактами (договорами).

Требования данной статьи не распространяются на здания и сооружения, строительство которых в соответствии с законодательством о градостроительной деятельности может осуществляться без разрешения на строительство, а также на объекты индивидуального жилищного строительства, возводимые застройщиками (физическими лицами) собственными

силами, в том числе с привлечением наемных работников, на принадлежащих им земельных участках.

Согласно Своду Правил, строительные работы должны выполняться лицом, осуществляющим строительство, в соответствии с действующим законодательством, проектной, рабочей и организационно-технологической документацией.

Строительная площадка.

1. Лицо, осуществляющее строительство, должно обеспечивать уборку территории стройплощадки и пятиметровой прилегающей зоны. Бытовой и строительный мусор, а также снег должны вывозиться своевременно в сроки и в порядке, установленных органом местного самоуправления.

2. В случае необходимости по требованию органа местного самоуправления лицо, осуществляющее строительство, должно оборудовать строительную площадку, выходящую на городскую территорию, пунктами очистки или мойки колес транспортных средств на выездах, а также устройствами или бункерами для сбора мусора, а на линейных объектах - в местах, указанных органом местного самоуправления.

При необходимости временного использования определенных территорий, не включенных в строительную площадку, для нужд строительства, не представляющих опасности для населения и окружающей среды, режим использования, охраны (при необходимости) и уборки этих территорий определяется соглашением с владельцами этих территорий (для общественных территорий - с органом местного самоуправления).

3. Лицо, осуществляющее строительство, до начала любых работ должно оградить строительную площадку и опасные зоны работ за ее пределами в соответствии с требованиями нормативных документов.

При въезде на площадку следует установить информационные щиты с указанием наименования объекта, названия застройщика (заказчика), исполнителя работ (подрядчика, генподрядчика), фамилии, должности и номеров телефонов ответственного производителя работ по объекту и представителя органа госстройнадзора (в случаях, когда надзор осуществляется) или местного самоуправления, курирующего строительство, сроков начала и окончания работ, схемы объекта.

Наименование и номер телефона исполнителя работ наносят также на щитах инвентарных ограждений мест работ вне стройплощадки, мобильных зданиях и сооружениях, крупногабаритных элементах оснастки, кабельных барабанах и т.п.

4. Если эксплуатация имеющихся и оставляемых на строительной площадке зданий и сооружений прекращается, застройщиком должны быть приняты меры, исключающие причинение вреда населению и окружающей среде (отключены коммуникации, опорожнены имеющиеся емкости, удалены опасные или ядовитые вещества и т.п.). Лицо, осуществляющее строительство, должно принять меры, препятствующие несанкционированному доступу в здание людей и животных.

5. Внутриплощадочные подготовительные работы должны быть выполнены до начала строительного-монтажных работ в соответствии с проектом производства работ.

6. В течение всего срока строительства лицо, осуществляющее строительство, должно обеспечивать доступ на строительную площадку и строящееся здание (сооружение) представителей строительного контроля застройщика (заказчика), авторского надзора и органов государственного надзора.

Статья 53. Действие настоящих Правил по отношению к ранее возникшим правоотношениям

Настоящие Правила вступает в силу со дня их официального опубликования.

Ранее принятые нормативные правовые акты Темрюкского городского поселения Темрюкского района по вопросам землепользования и застройки применяются в части, не противоречащей настоящим Правилам.

Заместитель главы
Темрюкского городского поселения
Темрюкского района

М.В. Казакова