



**АДМИНИСТРАЦИЯ МУНИЦИПАЛЬНОГО ОБРАЗОВАНИЯ
ТЕМРЮКСКИЙ РАЙОН**

ПОСТАНОВЛЕНИЕ

от 26.01.2018

№ 66

г. Темрюк

**О проведении публичных слушаний по проекту планировки и проекту
межевания территории для размещения объекта:
«Реконструкция ГУ-27 месторождения Северо - Нефтяное»,
расположенного в границах Старотитаровского сельского поселения
Темрюкского района Краснодарского края**

На основании статей 42, 43, 45, 46 Градостроительного кодекса Российской Федерации, Федерального закона от 6 октября 2003 года № 131-ФЗ «Об общих принципах организации местного самоуправления в Российской Федерации», Устава муниципального образования Темрюкский район, решения XII сессии Совета муниципального образования Темрюкский район VI созыва от 29 апреля 2016 года № 123 «Об утверждении Положения о порядке проведения публичных слушаний на территории муниципального образования Темрюкский район», постановления администрации муниципального образования Темрюкский район от 28 августа 2017 года № 1468 «О разработке проекта планировки и проекта межевания территории для размещения объекта: «Реконструкция ГУ-27 месторождения Северо - Нефтяное», расположенного в границах Старотитаровского сельского поселения Темрюкского района Краснодарского края» п о с т а н о в л я ю:

1. Назначить проведение публичных слушаний по проекту планировки и проекту межевания территории для размещения объекта: «Реконструкция ГУ-27 месторождения Северо - Нефтяное», расположенного в границах Старотитаровского сельского поселения Темрюкского района Краснодарского края (приложения № 1-6) на 22 февраля 2018 года, начало в 10-00 часов.

Местом проведения публичных слушаний определить актовый зал администрации Старотитаровского сельского поселения Темрюкского района по адресу: Российская Федерация, Краснодарский край, Темрюкский район, ст-ца Старотитаровская, пер. Красноармейский, 9.

2. Создать оргкомитет по проведению публичных слушаний и утвердить его состав (приложение № 7).

3. Создать рабочую группу по учету предложений и проведению публичных слушаний и утвердить её состав (приложение № 8).

4. Утвердить и опубликовать порядок учета предложений и участия граждан в обсуждении проекта (приложение № 9).

5. Установить, что заявки на участие в публичных слушаниях по проекту планировки и проекту межевания территории для размещения объекта: «Реконструкция ГУ-27 месторождения Северо - Нефтяное», расположенного в границах Старотитаровского сельского поселения Темрюкского района Краснодарского края, принимаются в письменной форме со дня опубликования настоящего постановления до 19 февраля 2018 года включительно. Заявки принимаются в рабочие дни по адресу: Российская Федерация, Краснодарский край, Темрюкский район, г. Темрюк, ул. Ленина, 14, каб.18, с 08-00 до 17-00 часов.

6. Отделу по взаимодействию со СМИ (Кистанова) официально разместить (опубликовать) постановление «О проведении публичных слушаний по проекту планировки и проекту межевания территории для размещения объекта: «Реконструкция ГУ-27 месторождения Северо - Нефтяное», расположенного в границах Старотитаровского сельского поселения Темрюкского района Краснодарского края» на официальном сайте муниципального образования Темрюкский район в информационно-телекоммуникационной сети «Интернет».

7. Контроль за выполнением настоящего постановления возложить на заместителя главы муниципального образования Темрюкский район Е.П. Пронько.

8. Постановление вступает в силу на следующий день после его официального опубликования.

Глава муниципального образования
Темрюкский район

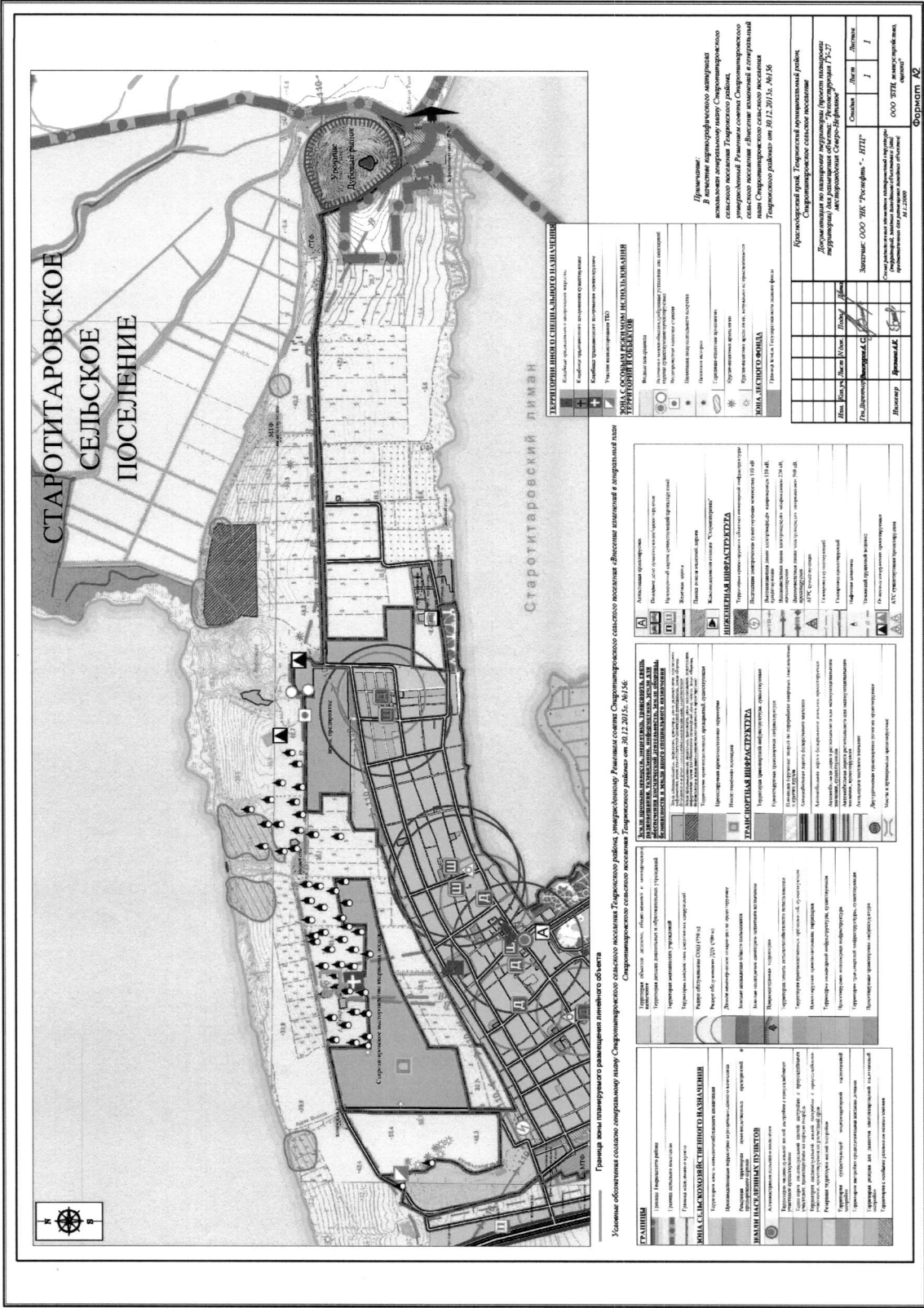


Ф.В. Бабенков

Приложение № 1

к постановлению администрации
муниципального образования
Темрюкский район

от 28.04.2022 № 66



Заместитель главы
муниципального образования
Темрюкский район

Е.П. Пронько

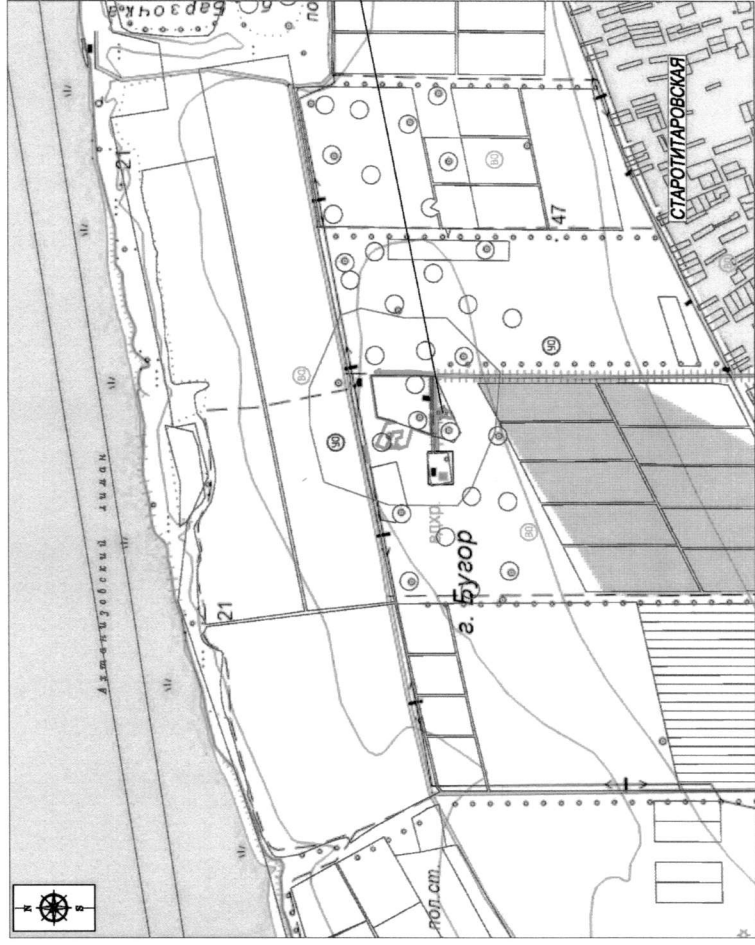
ГРАФИКИ График работы районного исполнительного органа График работы администрации поселения График работы администрации городского округа График работы администрации муниципального района	МУНИЦИПАЛЬНО-ПРАВОВЫЕ ДОКУМЕНТЫ Муниципальное образование Муниципальный район Муниципальный округ Муниципальный округ с городским округом Муниципальный округ с городским округом и городским округом Муниципальный округ с городским округом и городским округом с городским округом Муниципальный округ с городским округом и городским округом с городским округом и городским округом	УЧАСТИЕ ГОРОДСКОГО ОУГОДА Участие городского округа в формировании территории муниципального района Участие городского округа в формировании территории муниципального района с городским округом Участие городского округа в формировании территории муниципального района с городским округом и городским округом Участие городского округа в формировании территории муниципального района с городским округом и городским округом с городским округом	ИЗМЕНЕНИЯ В ГРАНИЦАХ МУНИЦИПАЛЬНЫХ ОБРАЗОВАНИЙ Изменения в границах муниципального района Изменения в границах городского округа Изменения в границах муниципального района с городским округом Изменения в границах муниципального района с городским округом и городским округом Изменения в границах муниципального района с городским округом и городским округом с городским округом	ИЗМЕНЕНИЯ В ГРАНИЦАХ МУНИЦИПАЛЬНЫХ ОБРАЗОВАНИЙ Изменения в границах муниципального района Изменения в границах городского округа Изменения в границах муниципального района с городским округом Изменения в границах муниципального района с городским округом и городским округом Изменения в границах муниципального района с городским округом и городским округом с городским округом
---	---	--	---	---

ФОРМАТ №		
Муниципальный район	Муниципальный округ	Муниципальный округ с городским округом
Муниципальный округ	Муниципальный округ с городским округом	Муниципальный округ с городским округом и городским округом
Муниципальный округ с городским округом	Муниципальный округ с городским округом и городским округом	Муниципальный округ с городским округом и городским округом с городским округом
Муниципальный округ с городским округом и городским округом	Муниципальный округ с городским округом и городским округом с городским округом	Муниципальный округ с городским округом и городским округом с городским округом и городским округом
Муниципальный округ с городским округом и городским округом с городским округом	Муниципальный округ с городским округом и городским округом с городским округом и городским округом	Муниципальный округ с городским округом и городским округом с городским округом и городским округом с городским округом

Приложение № 2

к постановлению администрации
муниципального образования
Темрюкский район

от 06.01.2008 № 06



Зоны действия поражающих факторов при взрывах с пожаром-вспышкой

Условное обозначение	Параметр	Связь
—	Зона, поражающая выходящими продуктами взрыва	С_Л_ИТС_Участок 1 7,4

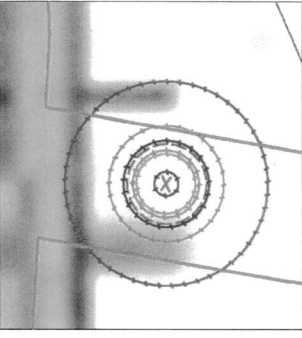
Возможное число пострадавших:

Связь	Возможное число пострадавших	Возможное число пострадавших с тяжелыми повреждениями
С_Л_ИТС_Участок 1	3	0
С_Л_ИТС_Участок 1	3	0

Условные обозначения:

- Границы зоны планируемого размещения линейного объекта
- Границы земельных участков
- Материал собственности (СНИП 72-01-95)
- Землетрясение - высокая опасность
- Ураганы - умеренно опасная

Зоны действия поражающих факторов при взрывах с пожаром



Ц_Л_ИТС_Участок 1, С_Л_ИТС_Участок 1 (22000)

Условное обозначение	Параметр	Связь
→→→	Без несущих и последующих в течение 15 мин. разрушений в радиусе 10 м от центра взрыва	С_Л_ИТС_Участок 1 8,9
→→→	Большой разрушений в радиусе 10 м от центра взрыва (с 2-3-й ступенью)	И, 7
→→→	Неразрушающая область радиуса 20-30 м от центра взрыва (с 2-3-й ступенью)	9,0
→→→	Неразрушающая область радиуса 3-5 м от центра взрыва (с 4-й ступенью)	6,2
→→→	Вспыхивание факельных сферических облаков (на расстоянии 15 м от центра взрыва)	5,5
→→→	Вспыхивание факельных облаков (на расстоянии 5 м от центра взрыва)	4,5
→→→	Вспыхивание огня (на расстоянии 3 м от центра взрыва)	-

Муниципальное образование	Участок	Инициатор	Срок	Исполнитель	Подпись
Темрюкский район	С_Л_ИТС_Участок 1	Инициатор	И	Исполнитель	

Адрес: Темрюкский район, Старотитаровское сельское поселение
 Документация по планировке территории (проект планировки территории) утверждена 06.01.2008 № 06

Согласовано: ООО "ТЭК "Роснефть" - "ИПЗ"
 ООО "ПТК" - инициатор работ

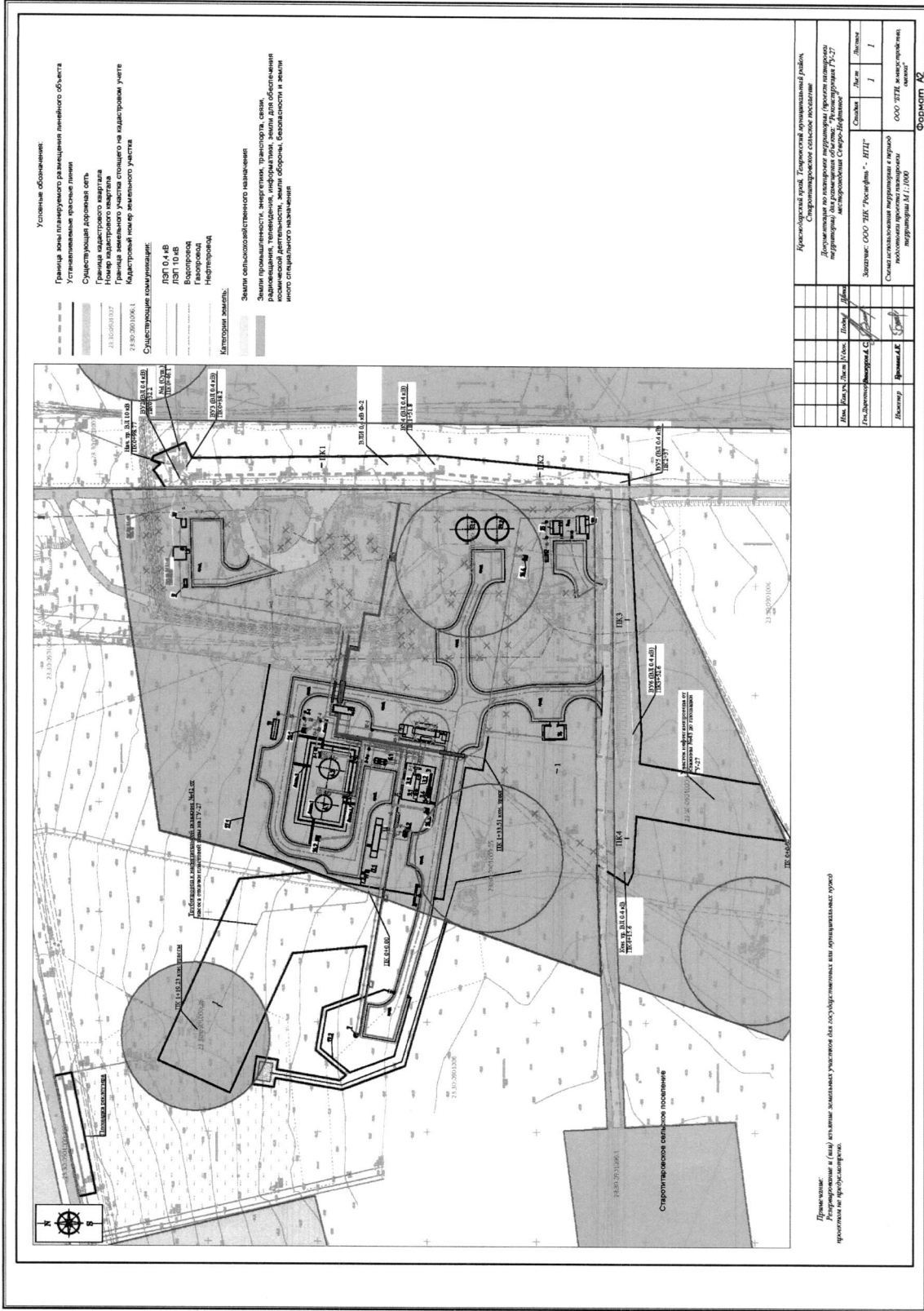
Согласовано: ООО "ТЭК" - инициатор работ



Приложение № 5

к постановлению администрации
муниципального образования
Темрюкский район

от 26.01.2018 № 66



Заместитель главы
муниципального образования
Темрюкский район

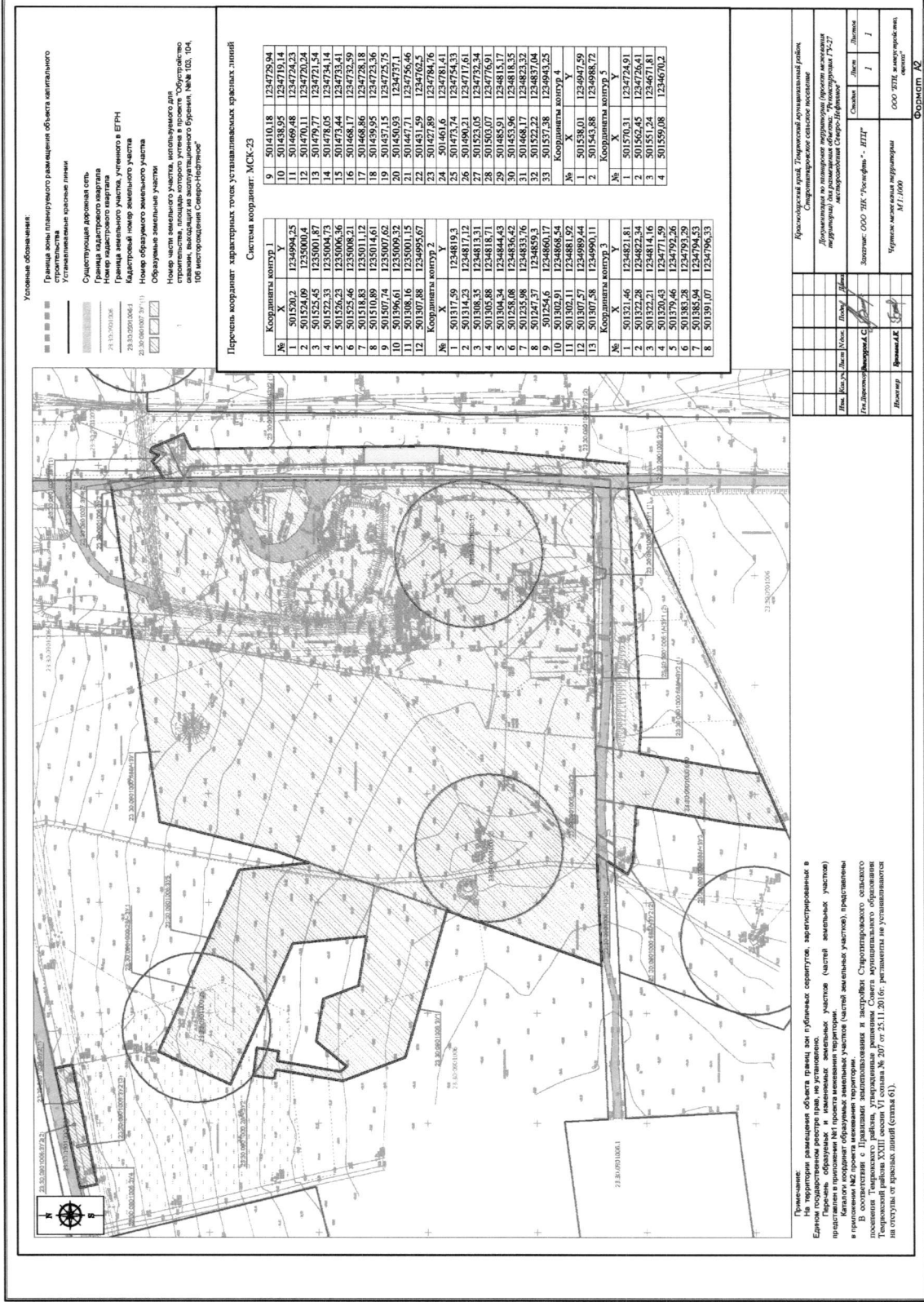
(Handwritten signature)

Е.П. Пронько

Приложение № 6

к постановлению администрации
муниципального образования
Темрюкский район

от 26.11.2018 № 66



Условные обозначения:

- Границы зоны планируемого размещения объектов капитального строительства
- Установившиеся красные линии
- Существующие дорожная сеть
- Существующие объекты благоустройства
- Границы земельного участка, учтенного в ЕРН
- Номер кадастрового квартала
- Кадастровый номер земельного участка
- Номер образуемого земельного участка
- Образование земельных участков
- Номер части земельного участка, ипотечному для строительства, площадь которого учтена в проекте "Образование земельного участка" кадастрового Бюро, №№ 100, 104, 106 местоположении Северный-Западный"

Перечень координат характерных точек устанавливаемых красных линий
Система координат: МСК-23

Координаты контур 1		
№	X	Y
9	5014101,18	1234729,94
10	501438,95	1234719,14
11	501438,95	1234720,24
12	501470,11	1234720,24
13	501479,77	1234721,54
14	501478,05	1234734,14
15	501473,44	1234733,41
16	501468,17	1234732,59
17	501468,86	1234728,18
18	501459,95	1234723,36
19	501457,15	1234725,75
20	501459,15	1234725,75
21	501447,71	1234715,46
22	501431,59	1234762,5
23	501427,89	1234784,76
24	501461,6	1234781,41
25	501473,74	1234754,33
26	501490,21	1234717,61
27	501523,05	1234752,54
28	501503,07	1234716,91
29	501473,44	1234716,91
30	501453,96	1234818,35
31	501468,17	1234823,32
32	501522,22	1234843,04
33	501537,38	1234943,25
Координаты контур 4		
№	X	Y
1	501538,01	1234947,59
2	501543,88	1234988,72
Координаты контур 5		
№	X	Y
1	501570,31	1234724,91
2	501562,45	1234726,41
3	501551,24	1234671,81
4	501559,08	1234670,2

Примечание:
 На территории размещения объекта границ зон рубящих организмов зарегистрированы в Едином государственном реестре прав, не установлено.
 Территория образуемого земельного участка (части земельных участков) не является частью территории, на которой находится объект, а также не является объектом государственного регулирования оборота земель сельскохозяйственного назначения и находится в собственности Темрюкского района, утвержденных решением Совета муниципального образования Темрюкский район XXII сессии VI созыва № 207 от 25.11.2016г. регламента не устанавливаются на отступы от красных линий (статья 6).

Проектировщик: Т.С.Бороздина, главный инженер район
 Специализированное проектное учреждение

Исполнитель: Д.П.Прунько, инженер
 Документация по планировке территории (проект землеустройства территории) для размещения объектов: "Реконструкция ПЗ-27 территории размещения объектов капитального строительства"

Заполнил: О.Ю.Ткаченко - ИИПР
 Проверил: Д.П.Прунько
 Утвердил: Д.П.Прунько
 ООО "ЭПЭ", инженер-проектировщик
 ИЛ / 10/18

Формат А3

Заместитель главы
 муниципального образования
 Темрюкский район

Е.П. Прунько

ПРИЛОЖЕНИЕ № 7

УТВЕРЖДЕН
постановлением администрации
муниципального образования
Темрюкский район
от 26.01.2018 № 66

СОСТАВ
оргкомитета по проведению публичных слушаний

- | | |
|--------------------------------|--|
| Пронько
Евгений Петрович | - заместитель главы муниципального образования Темрюкский район; |
| Турлюн
Игорь Владимирович | - начальник управления архитектуры и градостроительства администрации муниципального образования Темрюкский район, архитектор района; |
| Ветрова
Валерия Сергеевна | - начальник правового управления администрации муниципального образования Темрюкский район; |
| Голец
Евгения Николаевна | - главный специалист управления архитектуры и градостроительства администрации муниципального образования Темрюкский район; |
| Мальшева
Наталья Евгеньевна | - начальник градостроительного отдела муниципального казенного учреждения «Архитектурный центр» муниципального образования Темрюкский район (по согласованию). |

Заместитель главы
муниципального образования
Темрюкский район



Е.П. Пронько

ПРИЛОЖЕНИЕ № 8

УТВЕРЖДЕН
постановлением администрации
муниципального образования
Темрюкский район
от 26.01.2018 № 66

СОСТАВ
рабочей группы по учету предложений и проведению публичных
слушаний

Выгулярова
Наталья Александровна - главный специалист управления архитектуры и градостроительства администрации муниципального образования Темрюкский район;

Побиванец
Ирина Ивановна - главный специалист управления архитектуры и градостроительства администрации муниципального образования Темрюкский район;

Рыбченко
Ольга Сергеевна - главный специалист управления архитектуры и градостроительства администрации муниципального образования Темрюкский район.

Заместитель главы
муниципального образования
Темрюкский район



Е.П. Пронько

УТВЕРЖДЕН
постановлением администрации
муниципального образования
Темрюкский район
от 26.01.2018 № 66

ПОРЯДОК
учета предложений и участия граждан в обсуждении проекта

1. Население муниципального образования Темрюкский район с момента опубликования (обнародования) постановления «О проведении публичных слушаний по проекту планировки и проекту межевания территории для размещения объекта: «Реконструкция ГУ-27 месторождения Северо - Нефтяное», расположенного в границах Старотитаровского сельского поселения Темрюкского района Краснодарского края» вправе участвовать в его обсуждении в следующих формах:

- 1) проведение собраний граждан по месту жительства;
- 2) массовое обсуждение проекта планировки и проекта межевания территории для размещения объекта: «Реконструкция ГУ-27 месторождения Северо - Нефтяное», расположенного в границах Старотитаровского сельского поселения Темрюкского района Краснодарского края;
- 3) в иных формах, не противоречащих действующему законодательству.

2. Предложения о дополнениях и (или) изменениях проекта планировки и проекта межевания территории для размещения объекта: «Реконструкция ГУ-27 месторождения Северо - Нефтяное», расположенного в границах Старотитаровского сельского поселения Темрюкского района Краснодарского края (далее - предложения), выдвинутые на публичных слушаниях, указывают в итоговом документе публичных слушаний.

3. Предложения населения к опубликованному (обнародованному) постановлению «О проведении публичных слушаний по проекту планировки и проекту межевания территории для размещения объекта: «Реконструкция ГУ-27 месторождения Северо - Нефтяное», расположенного в границах Старотитаровского сельского поселения Темрюкского района Краснодарского края» могут вноситься со дня его опубликования и до 19 февраля 2018 года включительно в оргкомитет по проведению публичных слушаний, и рассматриваются им в соответствии с настоящим Порядком.

4. Внесенные предложения регистрируются оргкомитетом по проведению публичных слушаний.

5. Предложения не должны противоречить Конституции Российской Федерации, требованиям Федерального закона от 6 октября 2003 года

№ 131-ФЗ «Об общих принципах организации местного самоуправления в Российской Федерации», Градостроительного кодекса Российской Федерации, федерального законодательства, законодательства Краснодарского края, муниципальных нормативных правовых актов муниципального образования Темрюкский район, в частности, требованиям Устава муниципального образования Темрюкский район, Положения о порядке проведения публичных слушаний в муниципальном образовании Темрюкский район, утвержденного решением XII сессии Совета муниципального образования Темрюкский район VI созыва от 29 апреля 2016 года № 123.

6. Предложения должны соответствовать требованиям:

1) обеспечивать однозначное толкование;

2) быть понятными, краткими и по существу рассматриваемого вопроса.

7. Предложения, внесенные с нарушением требований и сроков, предусмотренных настоящим порядком, по решению оргкомитета по проведению публичных слушаний, могут быть оставлены без рассмотрения.

Заместитель главы
муниципального образования
Темрюкский район



Е.П. Пронько