



**АДМИНИСТРАЦИЯ МУНИЦИПАЛЬНОГО ОБРАЗОВАНИЯ
ТЕМРЮКСКИЙ РАЙОН**

ПОСТАНОВЛЕНИЕ

от 25.12.2018

№ 1808

г. Темрюк

Об утверждении проекта планировки территории (проект планировки, проект межевания) в целях реконструкции линейных объектов газопровода высокого давления от ст. Тамань до энергоблока «Таманской базы сжиженных углеводородных газов» и водопровода от ст. Тамань до энергоблока «Таманской базы сжиженных углеводородных газов», расположенных на территории Таманского сельского поселения Темрюкского района Краснодарского края

На основании Федерального закона от 6 октября 2003 года № 131-ФЗ «Об общих принципах организации местного самоуправления в Российской Федерации», статей 42, 43, 45, 46 Градостроительного кодекса Российской Федерации, Устава муниципального образования Темрюкский район, рассмотрев заключения о результатах публичных слушаний от 13 ноября 2018 года, **п о с т а н о в л я ю:**

1. Утвердить проект планировки территории (проект планировки, проект межевания) в целях реконструкции линейных объектов газопровода высокого давления от ст. Тамань до энергоблока «Таманской базы сжиженных углеводородных газов» и водопровода от ст. Тамань до энергоблока «Таманской базы сжиженных углеводородных газов», расположенных на территории Таманского сельского поселения Темрюкского района Краснодарского края (приложение).

2. Отделу по взаимодействию со СМИ (Кистанова) официально опубликовать настоящее постановление в периодическом печатном издании газете Темрюкского района «Тамань» и официально опубликовать (разместить) на официальном сайте муниципального образования Темрюкский район в информационно-телекоммуникационной сети «Интернет».


3. Контроль за выполнением настоящего постановления возложить на заместителя главы муниципального образования Темрюкский район Е.П. Пронько.

4. Постановление вступает в силу на следующий день после его официального опубликования.

Глава муниципального образования
Темрюкский район

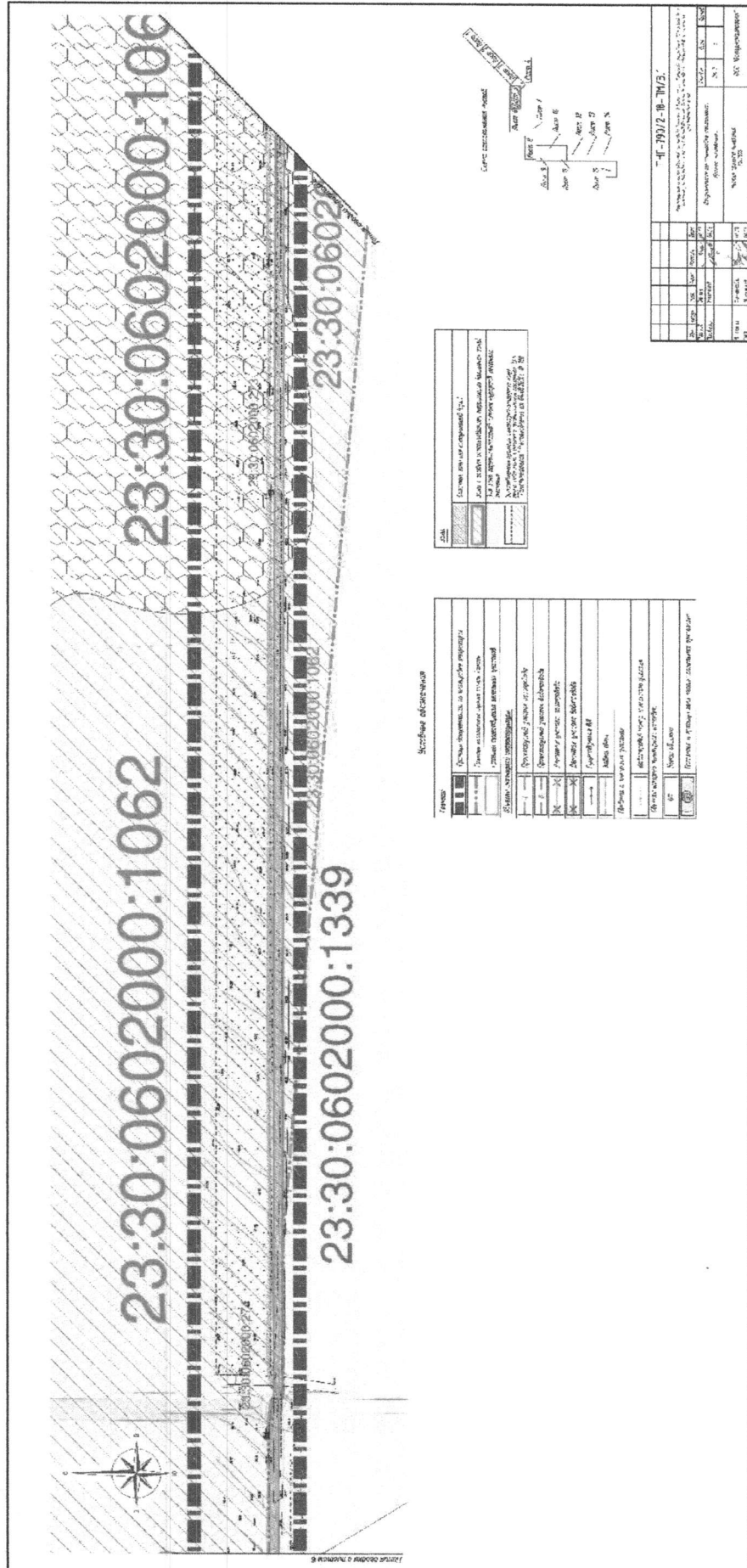


Ф.В. Бабенков



ИЖ - 190/2-8-ИЖ/31

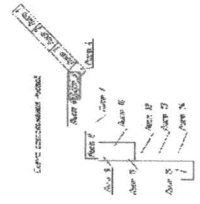
№ документа	ИЖ	ИЖ	ИЖ	ИЖ	ИЖ
№ листа	1	2	3	4	5
№ пункта	1	2	3	4	5
№ участка	1	2	3	4	5
№ объекта	1	2	3	4	5
№ здания	1	2	3	4	5
№ сооружения	1	2	3	4	5
№ помещения	1	2	3	4	5
№ земельного участка	1	2	3	4	5
№ кадастрового участка	1	2	3	4	5



Материал основания

Код	Наименование материала	Единица измерения	Количество
1	Песок	м ³	
2	Щебень	м ³	
3	Гравий	м ³	
4	Сыпучий асфальт	м ³	
5	Сыпучий цемент	м ³	
6	Сыпучий гипс	м ³	
7	Сыпучий мел	м ³	
8	Сыпучий известняк	м ³	
9	Сыпучий мрамор	м ³	
10	Сыпучий кварц	м ³	
11	Сыпучий гранит	м ³	
12	Сыпучий базальт	м ³	
13	Сыпучий диабаз	м ³	
14	Сыпучий перidot	м ³	
15	Сыпучий нефелин	м ³	
16	Сыпучий анортит	м ³	
17	Сыпучий эпидиот	м ³	
18	Сыпучий кварц	м ³	
19	Сыпучий гранит	м ³	
20	Сыпучий базальт	м ³	
21	Сыпучий диабаз	м ³	
22	Сыпучий перidot	м ³	
23	Сыпучий нефелин	м ³	
24	Сыпучий анортит	м ³	
25	Сыпучий эпидиот	м ³	
26	Сыпучий кварц	м ³	
27	Сыпучий гранит	м ³	
28	Сыпучий базальт	м ³	
29	Сыпучий диабаз	м ³	
30	Сыпучий перidot	м ³	
31	Сыпучий нефелин	м ³	
32	Сыпучий анортит	м ³	
33	Сыпучий эпидиот	м ³	
34	Сыпучий кварц	м ³	
35	Сыпучий гранит	м ³	
36	Сыпучий базальт	м ³	
37	Сыпучий диабаз	м ³	
38	Сыпучий перidot	м ³	
39	Сыпучий нефелин	м ³	
40	Сыпучий анортит	м ³	
41	Сыпучий эпидиот	м ³	
42	Сыпучий кварц	м ³	
43	Сыпучий гранит	м ³	
44	Сыпучий базальт	м ³	
45	Сыпучий диабаз	м ³	
46	Сыпучий перidot	м ³	
47	Сыпучий нефелин	м ³	
48	Сыпучий анортит	м ³	
49	Сыпучий эпидиот	м ³	
50	Сыпучий кварц	м ³	

Код	Наименование материала	Единица измерения	Количество
1	Песок	м ³	
2	Щебень	м ³	
3	Гравий	м ³	
4	Сыпучий асфальт	м ³	
5	Сыпучий цемент	м ³	
6	Сыпучий гипс	м ³	
7	Сыпучий мел	м ³	
8	Сыпучий известняк	м ³	
9	Сыпучий мрамор	м ³	
10	Сыпучий кварц	м ³	
11	Сыпучий гранит	м ³	
12	Сыпучий базальт	м ³	
13	Сыпучий диабаз	м ³	
14	Сыпучий перidot	м ³	
15	Сыпучий нефелин	м ³	
16	Сыпучий анортит	м ³	
17	Сыпучий эпидиот	м ³	
18	Сыпучий кварц	м ³	
19	Сыпучий гранит	м ³	
20	Сыпучий базальт	м ³	
21	Сыпучий диабаз	м ³	
22	Сыпучий перidot	м ³	
23	Сыпучий нефелин	м ³	
24	Сыпучий анортит	м ³	
25	Сыпучий эпидиот	м ³	
26	Сыпучий кварц	м ³	
27	Сыпучий гранит	м ³	
28	Сыпучий базальт	м ³	
29	Сыпучий диабаз	м ³	
30	Сыпучий перidot	м ³	
31	Сыпучий нефелин	м ³	
32	Сыпучий анортит	м ³	
33	Сыпучий эпидиот	м ³	
34	Сыпучий кварц	м ³	
35	Сыпучий гранит	м ³	
36	Сыпучий базальт	м ³	
37	Сыпучий диабаз	м ³	
38	Сыпучий перidot	м ³	
39	Сыпучий нефелин	м ³	
40	Сыпучий анортит	м ³	
41	Сыпучий эпидиот	м ³	
42	Сыпучий кварц	м ³	
43	Сыпучий гранит	м ³	
44	Сыпучий базальт	м ³	
45	Сыпучий диабаз	м ³	
46	Сыпучий перidot	м ³	
47	Сыпучий нефелин	м ³	
48	Сыпучий анортит	м ³	
49	Сыпучий эпидиот	м ³	
50	Сыпучий кварц	м ³	




№ 1-1931/2-18-11/3	
Исполнитель:	ООО "Контрактор"
Заказчик:	ООО "Контрактор"
Состав:	1. Проект 2. 3. 4. 5. 6. 7. 8. 9. 10. 11. 12. 13. 14. 15. 16. 17. 18. 19. 20. 21. 22. 23. 24. 25. 26. 27. 28. 29. 30. 31. 32. 33. 34. 35. 36. 37. 38. 39. 40. 41. 42. 43. 44. 45. 46. 47. 48. 49. 50.
Дата:	2018 г.
Лист:	5

Условные обозначения

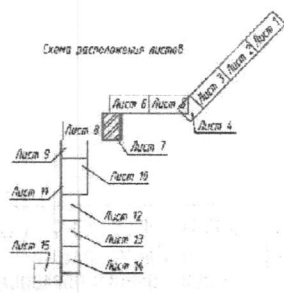
Границы:	
	Границы документально оформленной территории
	Границы земельного участка по кадастру
	Границы существующих земельных участков
Объекты инженерной инфраструктуры:	
	Проектируемый участок газопровода
	Проектируемый участок водопровода
	Демонтированный участок газопровода
	Демонтированный участок водопровода
	Существующая ВЛ
	Кабель связи
Объекты в земельных участках:	
	Кадастровый номер земельного участка
Объекты старинно-культурного наследия:	
	№ 7
	Поселенные и археологические памятники археологии
Зоны:	
	Земельный участок с ограничением вида
	Зона с особым режимом использования территории (охраняемая зона)
	Зона охраны санитарно-защитной зоны объектов размещения отходов
	Исключенная зона санитарно-защитной зоны объектов размещения отходов (по постановлению Правительства от 04.08.2005 № 108)

Линия сводки с листом 6



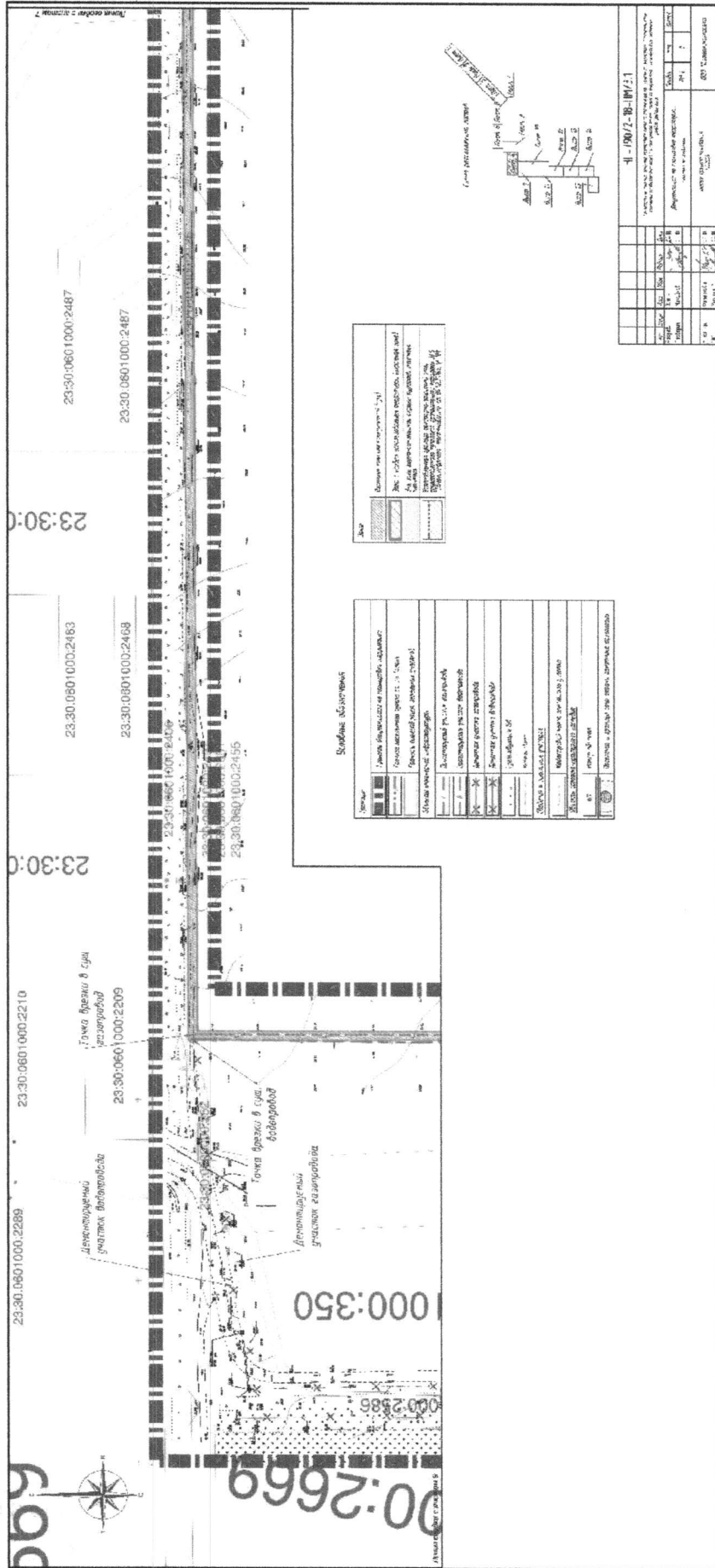


Линия сводки с листом 6

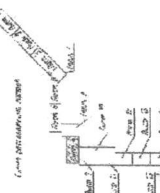
Схема расположения листов




ТНГ-790/2-18-ПМ/3.1					
Результат оценки качества выполнения работ по проекту на территории "Земельный участок с кадастровым номером 50:08:0080301:001" (объекты по адресу: Республика Татарстан, г. Казань, ул. Мухоморова, д. 10)					
Имя	Подпись	Дата	Инициалы	Должность	Дата
Разработчик	И.С.И.И.И.	14.11.18	И.С.И.	Инженер	14.11.18
Проверенный	И.С.И.И.И.	14.11.18	И.С.И.	Инженер	14.11.18
И.И.И.И.И.	И.С.И.И.И.	14.11.18	И.С.И.	Инженер	14.11.18
И.И.И.И.И.	И.С.И.И.И.	14.11.18	И.С.И.	Инженер	14.11.18
Итого арктических листов				000 "Фирма-проектировщик"	

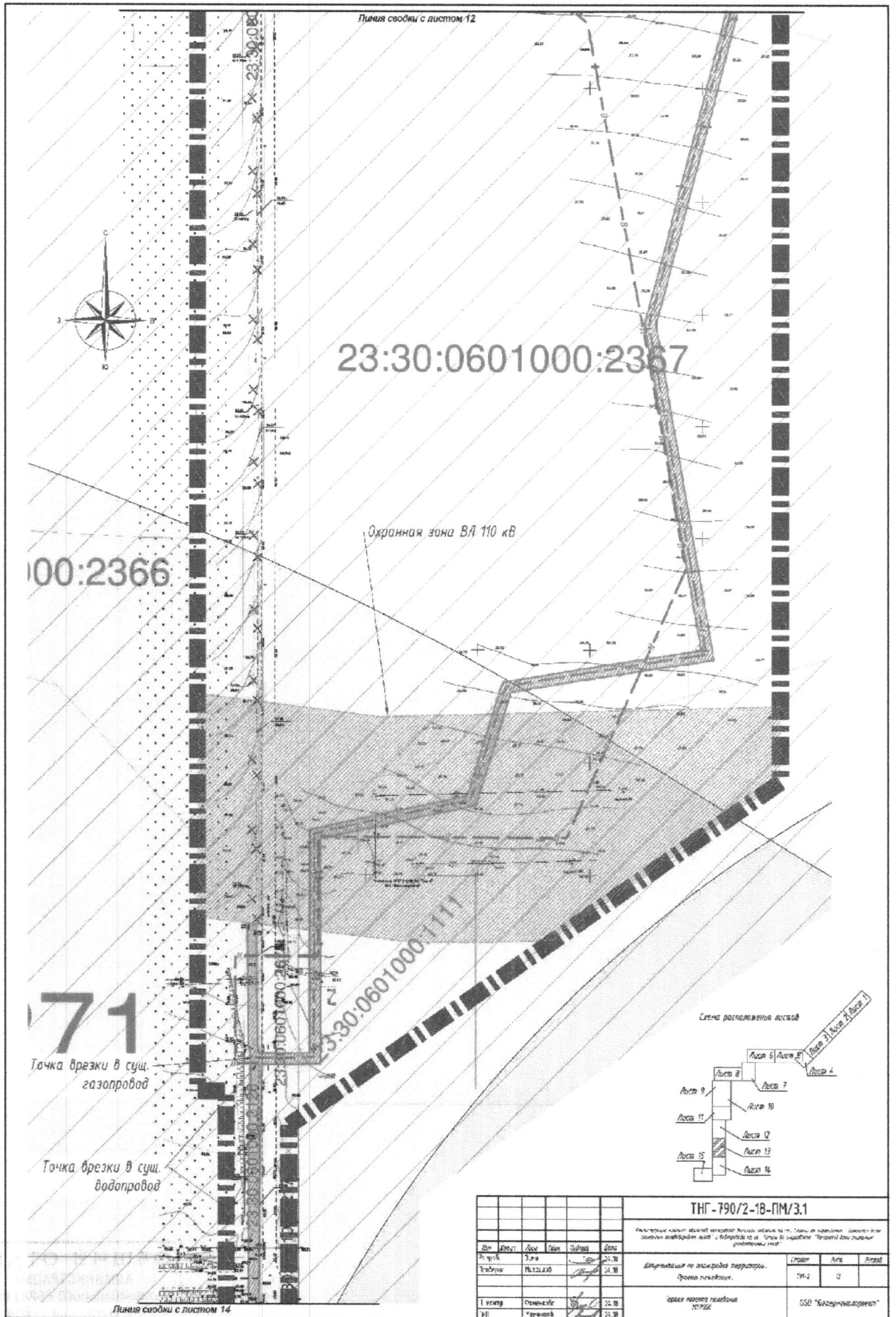


Ил. 1-080/2-18-110/2.1			
№	Контур	Содержание	Экз. №
1	Водоотведение	Исходные данные	2
2	Газ	Исходные данные	2
3	Водопровод	Исходные данные	2
4	Газ	Исходные данные	2
5	Водопровод	Исходные данные	2
6	Газ	Исходные данные	2
7	Водопровод	Исходные данные	2
8	Газ	Исходные данные	2
9	Водопровод	Исходные данные	2
10	Газ	Исходные данные	2
11	Водопровод	Исходные данные	2
12	Газ	Исходные данные	2
13	Водопровод	Исходные данные	2
14	Газ	Исходные данные	2
15	Водопровод	Исходные данные	2
16	Газ	Исходные данные	2
17	Водопровод	Исходные данные	2
18	Газ	Исходные данные	2
19	Водопровод	Исходные данные	2
20	Газ	Исходные данные	2
21	Водопровод	Исходные данные	2
22	Газ	Исходные данные	2
23	Водопровод	Исходные данные	2
24	Газ	Исходные данные	2
25	Водопровод	Исходные данные	2
26	Газ	Исходные данные	2
27	Водопровод	Исходные данные	2
28	Газ	Исходные данные	2
29	Водопровод	Исходные данные	2
30	Газ	Исходные данные	2




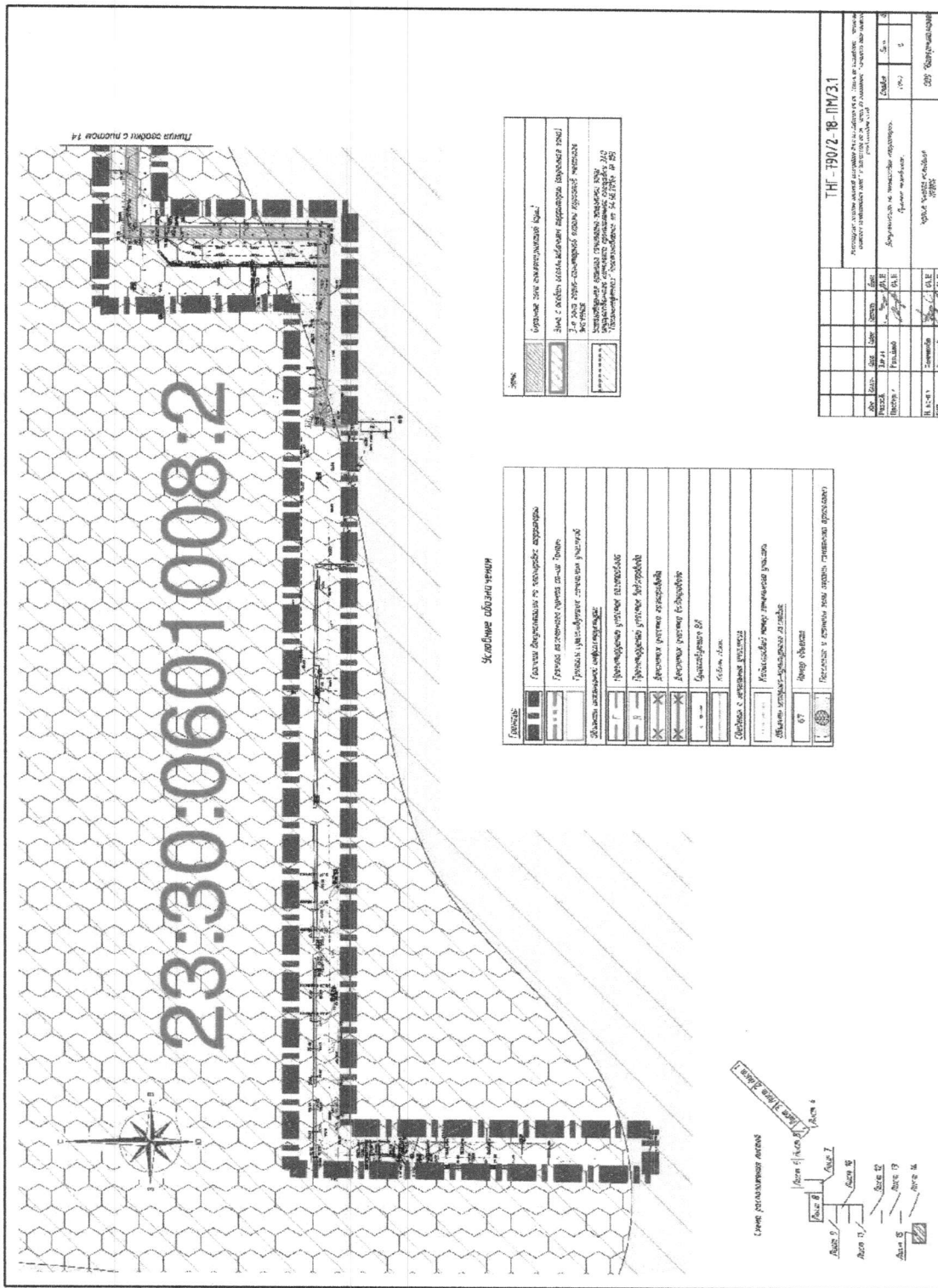


ТНГ-790/2-18-ПМ/3.1					
Формат: А3 (300x420 мм) Ориентация: Вертикаль (или Горизонталь) Шкала: 1:1000 (или другая)					
№ п/п	Исполн.	Дата	Этап	Подпись	Знак
1	Исполн.	Дата	Этап	Подпись	Знак
2	Исполн.	Дата	Этап	Подпись	Знак
3	Исполн.	Дата	Этап	Подпись	Знак
4	Исполн.	Дата	Этап	Подпись	Знак
Информация об объекте проектирования					Листы
Имя объекта					№
Имя заказчика					№
Имя подрядчика					№



ТНГ - 790/2-18-ПМ/3.1					
Изм.	Листы	Дата	Имя	Содерж.	Дата
1	1-15	3.1.16	21.10
2	16-21	24.10
Дополнительно по аксиальной паразитной...					
Проект расчётный.					
Итого листов 21 шт.					
Итого листов 21 шт.					
Итого листов 21 шт.					ООО "Газпромэнерго"
Итого листов 21 шт.					Итого листов 21 шт.





Заместитель главы
муниципального образования
Темрюкский район

Е.П. Пронько