

**АДМИНИСТРАЦИЯ МУНИЦИПАЛЬНОГО ОБРАЗОВАНИЯ  
ТЕМРЮКСКИЙ РАЙОН**

**ПОСТАНОВЛЕНИЕ**

от 26.01.2018

№ 64

г. Темрюк

**Об утверждении проекта планировки территории части ст-цы Курчанской  
в границах кадастрового квартала 23:30:1302025, совмещенного с  
проектом межевания, для ведения личного подсобного хозяйства**

На основании Федерального закона от 6 октября 2003 года № 131-ФЗ «Об общих принципах организации местного самоуправления в Российской Федерации», статей 42, 43, 45, 46 Градостроительного кодекса Российской Федерации, Устава муниципального образования Темрюкский район, рассмотрев заключение о результатах публичных слушаний от 9 января 2018 года, п о с т а н о в л я ю:

1. Утвердить проект планировки территории части ст-цы Курчанской в границах кадастрового квартала 23:30:1302025, совмещенного с проектом межевания, для ведения личного подсобного хозяйства (приложения № 1-5).

2. Отделу по взаимодействию со СМИ (Кистанова) официально разместить (опубликовать) настоящее постановление на официальном сайте муниципального образования Темрюкский район в информационно-телекоммуникационной сети «Интернет».

3. Контроль за выполнением настоящего постановления возложить на заместителя главы муниципального образования Темрюкский район Е.П. Пронько.

4. Постановление вступает в силу на следующий день после его официального опубликования.

Глава муниципального образования  
Темрюкский район



Ф.В. Бабенков

# Приложение №1

## К постановлению администрации

### муниципального образования

#### Темрюкский район

от 26.01.2018 № 64

№ п/п	Содержание	№ п/п	Содержание
1	Границы станции Курчанск	21	Зона сельскохозяйственных угодий
2	Границы зон размещения объектов жилищно-коммунального назначения	22	Зона размещения объектов на заготовку
3	Зона размещения объектов жилищно-коммунального назначения	23	Зона складов
4	Зона размещения объектов жилищно-коммунального назначения	24	Зона складов
5	Зона размещения объектов жилищно-коммунального назначения	25	Зона складов
6	Зона размещения объектов жилищно-коммунального назначения	26	Зона складов
7	Зона размещения объектов жилищно-коммунального назначения	27	Зона складов
8	Зона размещения объектов жилищно-коммунального назначения	28	Зона складов
9	Зона размещения объектов жилищно-коммунального назначения	29	Зона складов
10	Зона размещения объектов жилищно-коммунального назначения	30	Зона складов
11	Зона размещения объектов жилищно-коммунального назначения	31	Зона складов
12	Зона размещения объектов жилищно-коммунального назначения	32	Зона складов
13	Зона размещения объектов жилищно-коммунального назначения	33	Зона складов
14	Зона размещения объектов жилищно-коммунального назначения	34	Зона складов
15	Зона размещения объектов жилищно-коммунального назначения	35	Зона складов
16	Зона размещения объектов жилищно-коммунального назначения	36	Зона складов
17	Зона размещения объектов жилищно-коммунального назначения	37	Зона складов
18	Зона размещения объектов жилищно-коммунального назначения	38	Зона складов
19	Зона размещения объектов жилищно-коммунального назначения	39	Зона складов
20	Зона размещения объектов жилищно-коммунального назначения	40	Зона складов

**УСЛОВНЫЕ ОБОЗНАЧЕНИЯ**

№ п/п	Содержание	№ п/п	Содержание
1	Зона размещения объектов жилищно-коммунального назначения	21	Зона складов
2	Зона размещения объектов жилищно-коммунального назначения	22	Зона складов
3	Зона размещения объектов жилищно-коммунального назначения	23	Зона складов
4	Зона размещения объектов жилищно-коммунального назначения	24	Зона складов
5	Зона размещения объектов жилищно-коммунального назначения	25	Зона складов
6	Зона размещения объектов жилищно-коммунального назначения	26	Зона складов
7	Зона размещения объектов жилищно-коммунального назначения	27	Зона складов
8	Зона размещения объектов жилищно-коммунального назначения	28	Зона складов
9	Зона размещения объектов жилищно-коммунального назначения	29	Зона складов
10	Зона размещения объектов жилищно-коммунального назначения	30	Зона складов
11	Зона размещения объектов жилищно-коммунального назначения	31	Зона складов
12	Зона размещения объектов жилищно-коммунального назначения	32	Зона складов
13	Зона размещения объектов жилищно-коммунального назначения	33	Зона складов
14	Зона размещения объектов жилищно-коммунального назначения	34	Зона складов
15	Зона размещения объектов жилищно-коммунального назначения	35	Зона складов
16	Зона размещения объектов жилищно-коммунального назначения	36	Зона складов
17	Зона размещения объектов жилищно-коммунального назначения	37	Зона складов
18	Зона размещения объектов жилищно-коммунального назначения	38	Зона складов
19	Зона размещения объектов жилищно-коммунального назначения	39	Зона складов
20	Зона размещения объектов жилищно-коммунального назначения	40	Зона складов

**Схема размещения элемента планировочной структуры в границах Курчанского сельского поселения. Масштаб 1:10 000.**

**Схема размещения элемента планировочной структуры в границах Курчанского сельского поселения. Масштаб 1:500 000.**

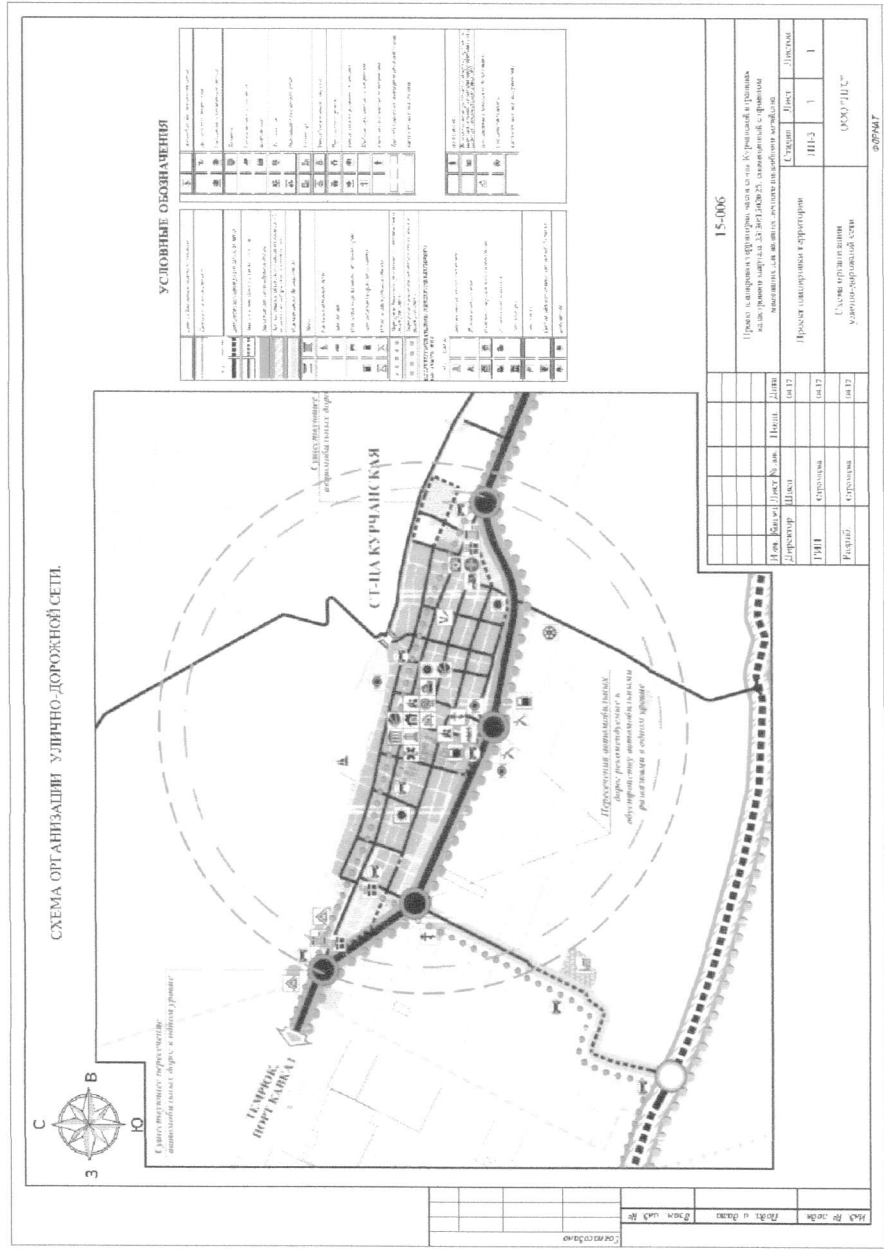
1. Плановый элемент планировки станции Курчанск в границах Курчанского сельского поселения, утвержденного распоряжением администрации Темрюкского района Краснодарского края, районной частью 21 ПК Жигитов территориальному району Краснодарского края и утвержденного решением городского совета Курчанской поселковой администрации.

2. Условное обозначение размещения элементов планировки в границах Курчанской Курчанского сельского поселения, в зоне сельскохозяйственных угодий.

### Заместитель главы муниципального образования Темрюкский район

*[Подпись]*  
**Е.П. Пронько**

Приложение №2  
к постановлению администрации  
муниципального образования  
Темрюковский район  
от 26.09.2018 № 64

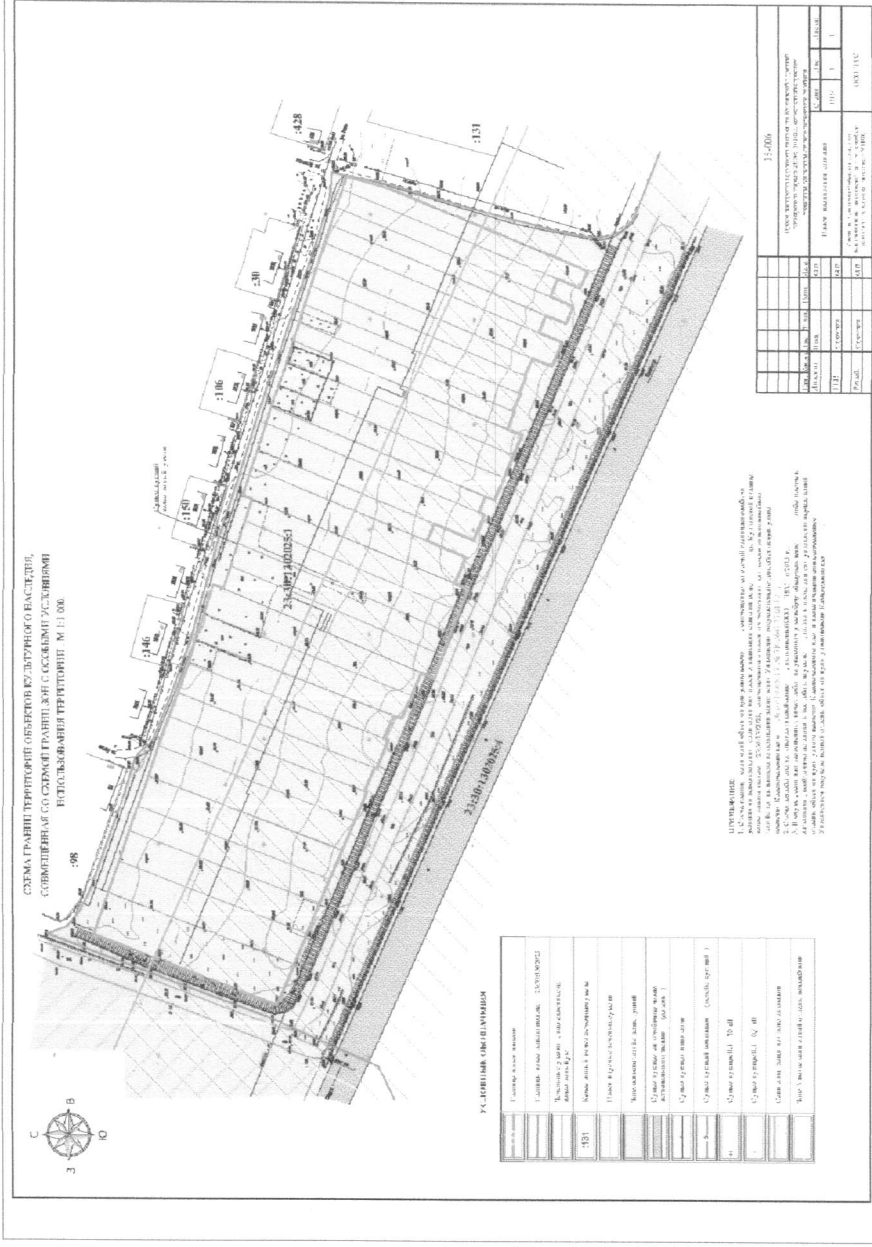


Заместитель главы  
муниципального образования  
Темрюковский район

Е.П. Пронько

**Приложение №3**  
**к постановлению администрации**  
**муниципального образования**  
**Темрюкский район**

от 26.04.2014 № 64

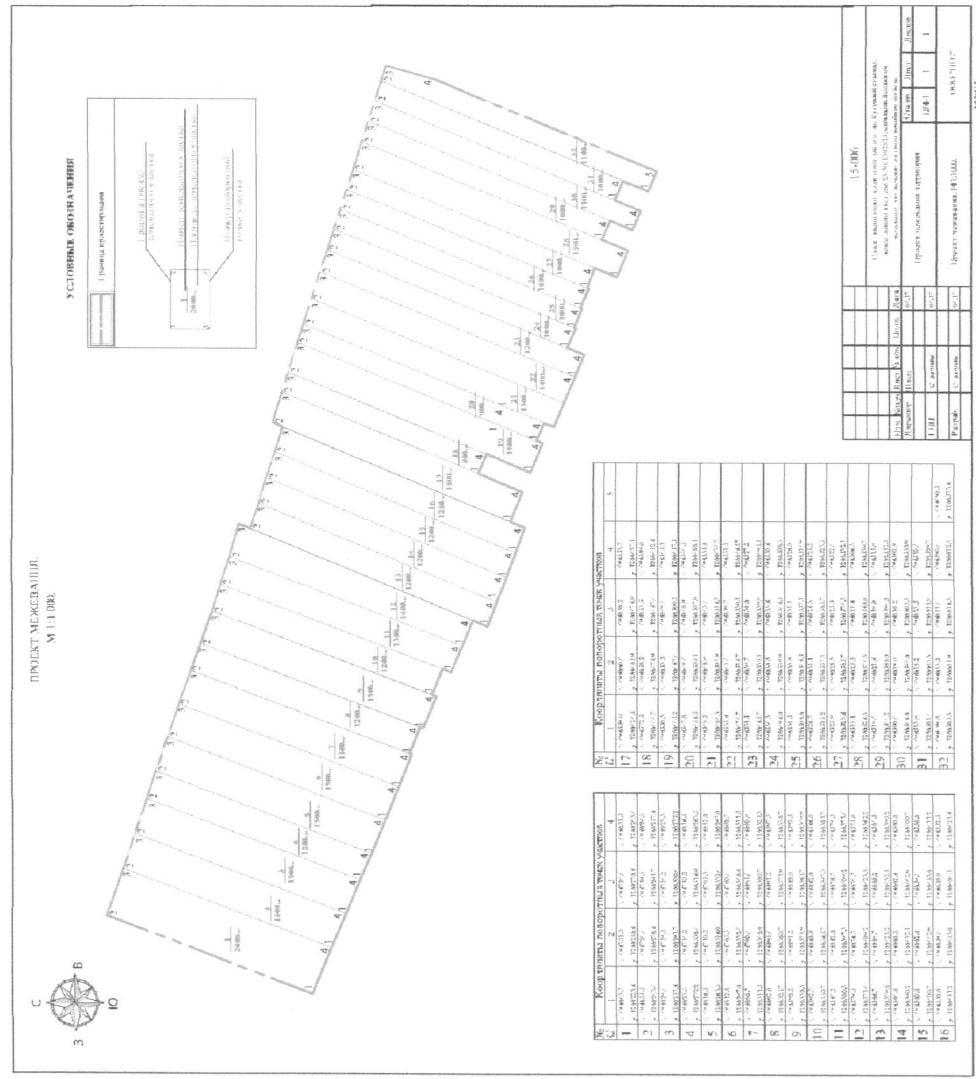


**Заместитель главы**  
**муниципального образования**  
**Темрюкский район**

*Handwritten signature*

**Е.П. Пронько**

Приложение №4  
к постановлению администрации  
муниципального образования  
Темрюкский район  
от 26.07.2018 № 64



Заместитель главы  
муниципального образования  
Темрюкский район

Е.П. Пронько

Приложение №5  
к постановлению администрации  
муниципального образования  
Темрюкский район  
от 26.07.2018 № 64

6. Каталог координат поворотных точек  
образусмых (формируемых) земельных участков

№ участка	Координаты поворотных точек участков				
	1	2	3	4	5
1	x-496043.7 y-1266223.6	x-496731.3 y-1266256.6	x-496724.4 y-1266276.6	x-49635.3 y-1266263.4	
2	x-496655.3 y-1266243.4	x-496724.4 y-1266276.6	x-496719.3 y-1266291.7	x-496209.3 y-1266257.6	
3	x-496629.4 y-1266257.6	x-496714.3 y-1266291.7	x-496714.3 y-1266291.7	x-496523.3 y-1266272.2	
4	x-496623.3 y-1266272.2	x-496710.3 y-1266306.4	x-496710.3 y-1266306.4	x-49618.5 y-1266253.5	
5	x-496616.5 y-1266272.2	x-496710.3 y-1266306.4	x-496708.3 y-1266312.4	x-496613.6 y-1266297.6	
6	x-496613.6 y-1266297.6	x-496705.3 y-1266332.4	x-496700.4 y-1266346.6	x-496606.7 y-1266311.5	
7	x-496606.7 y-1266311.5	x-496700.4 y-1266346.6	x-496695.4 y-1266360.7	x-496500.9 y-1266325.3	
8	x-496603.0 y-1266325.3	x-496695.4 y-1266360.7	x-496691.2 y-1266371.9	x-496507.3 y-1266356.7	
9	x-496596.2 y-1266325.3	x-496691.2 y-1266360.7	x-496686.0 y-1266385.7	x-496590.5 y-1266349.9	
10	x-496592.7 y-1266350.7	x-496686.0 y-1266385.7	x-496682.6 y-1266397.3	x-496586.0 y-1266361.7	
11	x-496586.3 y-1266350.7	x-496682.6 y-1266397.3	x-496678.7 y-1266409.3	x-496579.5 y-1266371.4	
12	x-496579.5 y-1266371.4	x-496678.7 y-1266409.3	x-496674.7 y-1266423.3	x-496575.0 y-1266362.2	
13	x-496568.7 y-1266379.6	x-496674.7 y-1266423.3	x-496669.7 y-1266431.1	x-496568.6 y-1266390.2	
14	x-496566.3 y-1266390.2	x-496669.7 y-1266431.1	x-496662.2 y-1266442.9	x-496566.6 y-1266400.7	
15	x-496560.6 y-1266390.2	x-496662.2 y-1266442.9	x-496659.4 y-1266453.6	x-496561.6 y-1266411.2	
16	x-496556.6 y-1266400.7	x-496659.4 y-1266453.6	x-496656.0 y-1266464.1	x-496552.5 y-1266421.6	
17	x-496551.6 y-1266411.2	x-496656.0 y-1266464.1	x-496652.2 y-1266476.9	x-496553.7 y-1266437.1	
18	x-496549.0 y-1266424.5	x-496652.2 y-1266476.9	x-496648.7 y-1266487.4	x-496553.7 y-1266452.6	
19	x-496545.3 y-1266447.7	x-496648.7 y-1266487.4	x-496644.4 y-1266500.1	x-496549.1 y-1266477.5	
20	x-496540.2 y-1266465.3	x-496644.4 y-1266500.1	x-496640.9 y-1266507.9	x-496546.1 y-1266486.1	
21	x-496535.8 y-1266486.1	x-496640.9 y-1266507.9	x-496637.7 y-1266518.7	x-496543.6 y-1266497.4	
22	x-496531.1 y-1266497.4	x-496637.7 y-1266518.7	x-496634.4 y-1266530.1	x-496541.1 y-1266485.7	
23	x-496526.3 y-1266507.9	x-496634.4 y-1266530.1	x-496630.6 y-1266539.9	x-496538.3 y-1266495.1	
24	x-496521.6 y-1266521.6	x-496630.6 y-1266539.9	x-496627.4 y-1266548.5	x-496535.8 y-1266506.3	
25	x-496516.9 y-1266536.3	x-496627.4 y-1266548.5	x-496624.2 y-1266557.1	x-496533.3 y-1266514.9	
26	x-496512.2 y-1266550.6	x-496624.2 y-1266557.1	x-496621.0 y-1266565.7	x-496530.8 y-1266528.0	
27	x-496507.5 y-1266565.3	x-496621.0 y-1266565.7	x-496617.8 y-1266574.3	x-496528.4 y-1266532.1	
28	x-496502.8 y-1266579.8	x-496617.8 y-1266574.3	x-496614.6 y-1266582.9	x-496525.9 y-1266546.7	
29	x-496498.1 y-1266594.3	x-496614.6 y-1266582.9	x-496611.4 y-1266591.5	x-496523.4 y-1266561.2	
30	x-496493.4 y-1266608.8	x-496611.4 y-1266591.5	x-496608.2 y-1266600.1	x-496520.9 y-1266575.6	
31	x-496488.7 y-1266623.3	x-496608.2 y-1266600.1	x-496605.0 y-1266608.8	x-496518.4 y-1266590.1	
32	x-496484.0 y-1266637.8	x-496605.0 y-1266608.8	x-496601.8 y-1266617.4	x-496515.9 y-1266604.6	x-496496.1 y-1266573.6

Заместитель главы  
муниципального образования  
Темрюкский район



Е.П. Пронько