

**АДМИНИСТРАЦИЯ МУНИЦИПАЛЬНОГО ОБРАЗОВАНИЯ
ТЕМРЮКСКИЙ РАЙОН
ПОСТАНОВЛЕНИЕ**

от 10.01.2017

№ 24

г. Темрюк

О проведении публичных слушаний по проекту планировки с проектом межевания территории для линейного объекта: «Распределительный газопровод низкого давления по ул. Ленина от ул. Краснофлотской до ул. Виноградской в пос. Кучугуры Темрюкского района Краснодарского края»

На основании статей 45, 46 Градостроительного кодекса Российской Федерации, Федерального закона от 6 октября 2003 года № 131-ФЗ «Об общих принципах организации местного самоуправления в Российской Федерации», Устава муниципального образования Темрюкский район, решения XII сессии Совета муниципального образования Темрюкский район VI созыва от 29 апреля 2016 года № 123 «Об утверждении Положения о порядке проведения публичных слушаний на территории муниципального образования Темрюкский район», постановления администрации Фонталовского сельского поселения Темрюкского района от 16 октября 2015 года № 5 «О подготовке проекта планировки с проектом межевания территории для линейного объекта: «Распределительный газопровод низкого давления по ул. Ленина от ул. Краснофлотской до ул. Виноградской в пос. Кучугуры Темрюкского района Краснодарского края», постановляю:

1. Назначить проведение публичных слушаний по проекту планировки с проектом межевания территории для линейного объекта: «Распределительный газопровод низкого давления по ул. Ленина от ул. Краснофлотской до ул. Виноградской в пос. Кучугуры Темрюкского района Краснодарского края» (приложение № 1-3) на 23 января 2017 года начало 10-00 часов.

Местом проведения публичных слушаний определить актовый зал сельского Дома Культуры по адресу: Российская Федерация, Краснодарский край, Темрюкский район, пос. Кучугуры, ул. Ленина, 41.

2. Создать оргкомитет по проведению публичных слушаний и утвердить его состав (приложение № 4).

3. Создать рабочую группу по учету предложений и проведению публичных слушаний и утвердить её состав (приложение № 5).

4. Утвердить и опубликовать порядок учета предложений и участия граждан в обсуждении проекта (приложение № 6).

5. Установить, что заявки на участие в публичных слушаниях по проекту

планировки с проектом межевания территории для линейного объекта: «Распределительный газопровод низкого давления по ул. Ленина от ул. Краснофлотской до ул. Виноградской в пос. Кучугуры Темрюкского района Краснодарского края» принимаются в письменной форме со дня опубликования постановления «О проведении публичных слушаний по проекту планировки с проектом межевания территории для линейного объекта: «Распределительный газопровод низкого давления по ул. Ленина от ул. Краснофлотской до ул. Виноградской в пос. Кучугуры Темрюкского района Краснодарского края» по 20 января 2017 года включительно. Заявки принимаются в рабочие дни по адресу: Российская Федерация, Краснодарский край, Темрюкский район, г. Темрюк, ул. Ленина, 14, каб. 24, с 08.00 до 17.00 часов.

6. Отделу по взаимодействию со СМИ (Кистанова) разместить (опубликовать) постановление «О проведении публичных слушаний по проекту планировки с проектом межевания территории для линейного объекта: «Распределительный газопровод низкого давления по ул. Ленина от ул. Краснофлотской до ул. Виноградской в пос. Кучугуры Темрюкского района Краснодарского края» на официальном сайте муниципального образования Темрюкский район в информационно-телекоммуникационной сети «Интернет».

7. Контроль за выполнением настоящего постановления возложить на заместителя главы муниципального образования Темрюкский район Д.А. Сиенко.

8. Постановление вступает в силу на следующий день после его официального опубликования.

Исполняющий обязанности
главы муниципального образования
Темрюкский район



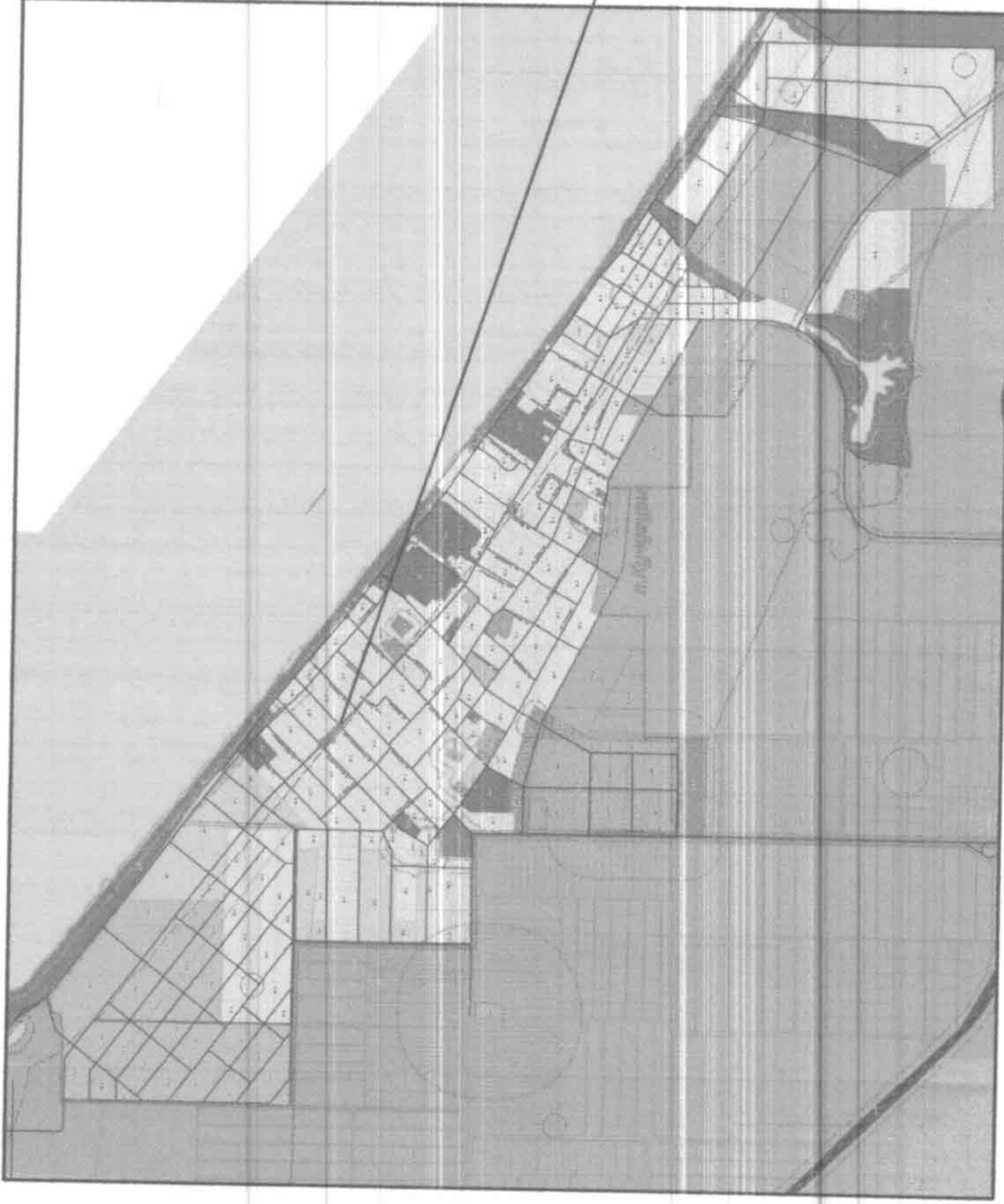
Ф.В. Бабенков

ПРИЛОЖЕНИЕ № 1

к постановлению администрации
муниципального образования
Темрюкский район

от 10.01.2017 № 24

Схема расположения элемента планировочной структуры.



ППМ-02.2016-01									
Изм.	Лист	Листов	Дата	Стадия		Лист	Листов		
	Страница			Проект планировки с проектом межевания территории		1	-		
Разработчик	Переводчик			Схема расположения элемента планировочной структуры.				ООО "Газпроект"	
Н. контр.	М. штаб								

Проект планировки с проектом межевания территории для линейного объекта "Распределительной газопровод высокой давления" участка от ул.Рассветной до ул.Виноградной в пос.Кучука Темрюкского района Краснодарского края

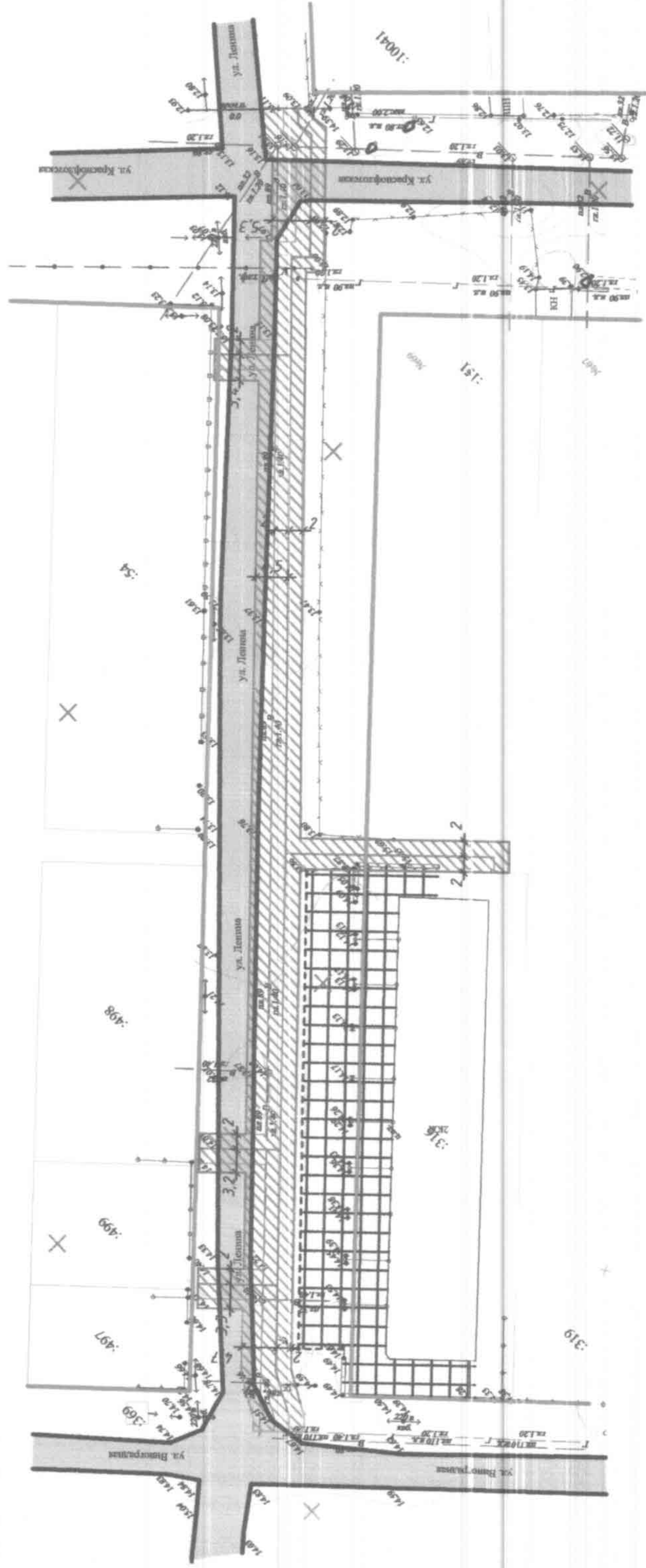
Заместитель главы
муниципального образования
Темрюкский район

Д.А. Сиенко

ПРИЛОЖЕНИЕ № 2

к постановлению администрации
муниципального образования
Темрюкский район
от 10.01.2016 № 24

Чертеж планировки территории. М 1:500



Основные технико-экономические показатели

№ п/п	Назначение	Показатели
1	Площадь проектируемой территории в том числе территории:	0,139 Га
	- Протяженность газопровода	0,257 км
2	Площадь участка для строительства газопровода	0,139 Га

Имя, № подразделения и дата
Подпись
Имя, № подразделения и дата

Условные обозначения:

- Граница участка поставленных на кадастровый учет
- Граница охранной зоны проектируемого газопровода низкого давления (2 метра от оси с каждой стороны)
- Граница отвода земельного участка под проектируемый газопровод
- Существующий газопровод
- Красные линии
- Дорога (существующая)
- Водопровод (существующий)
- Кабель связи (существующий)
- Электричество (существующее)
- Капитальные строения (существующие)

ПММ-02.2016-01

Проект планировки с проектом неведения территории для линейного объекта. Распределительный газопровод низкого давления по ул. Липовая от ул. Космодемьянской до ул. Школьной в поселке/пос. Темрюкского района Краснодарского края.

Изм.	Лист	Подпись	Дата

Исполнитель	Лист		Листов
	Стадия	Лист	
Инженер	П	1	-
Н. контр.	Молова		

Проект планировки с проектом неведения территории с проектом межевания территории

Чертеж планировки территории. М 1:500

ООО "Газпроект"

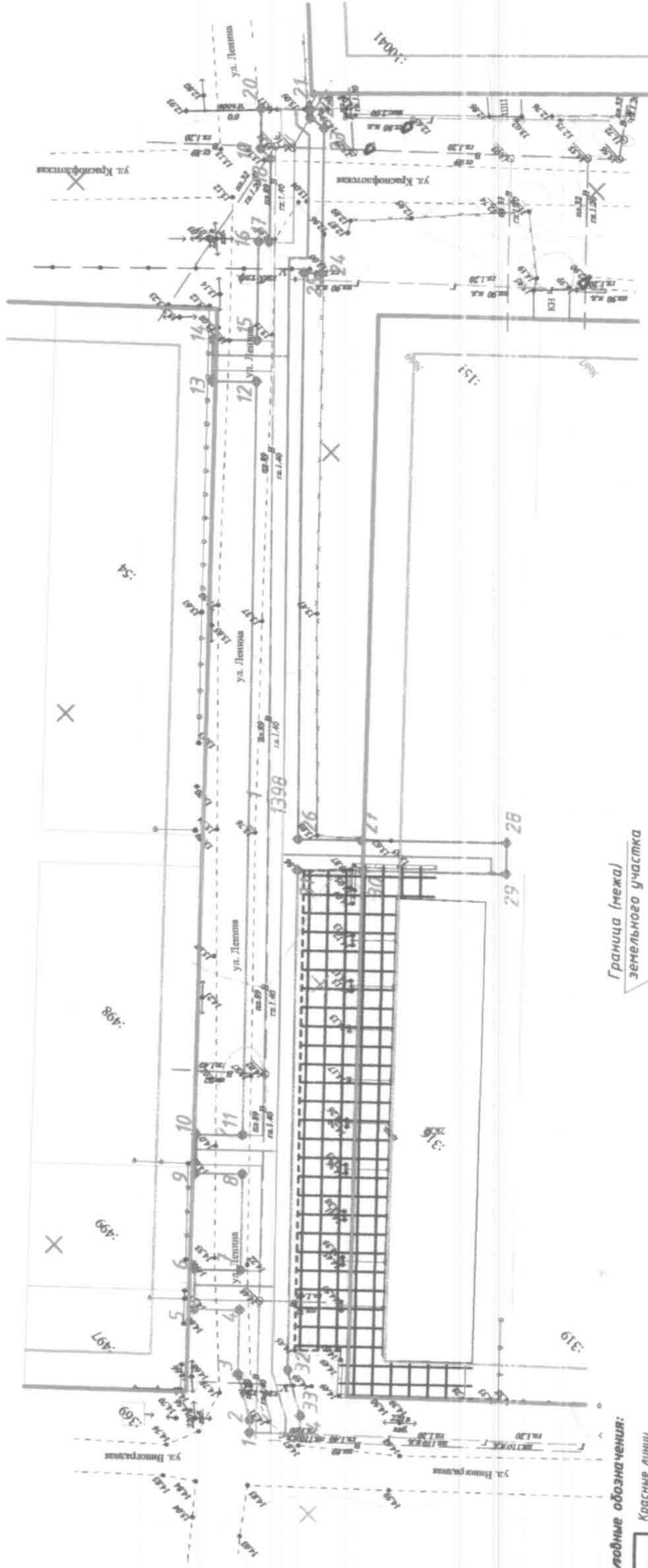
Заместитель главы
муниципального образования
Темрюкский район

Д.А. Сиенко

ПРИЛОЖЕНИЕ № 3

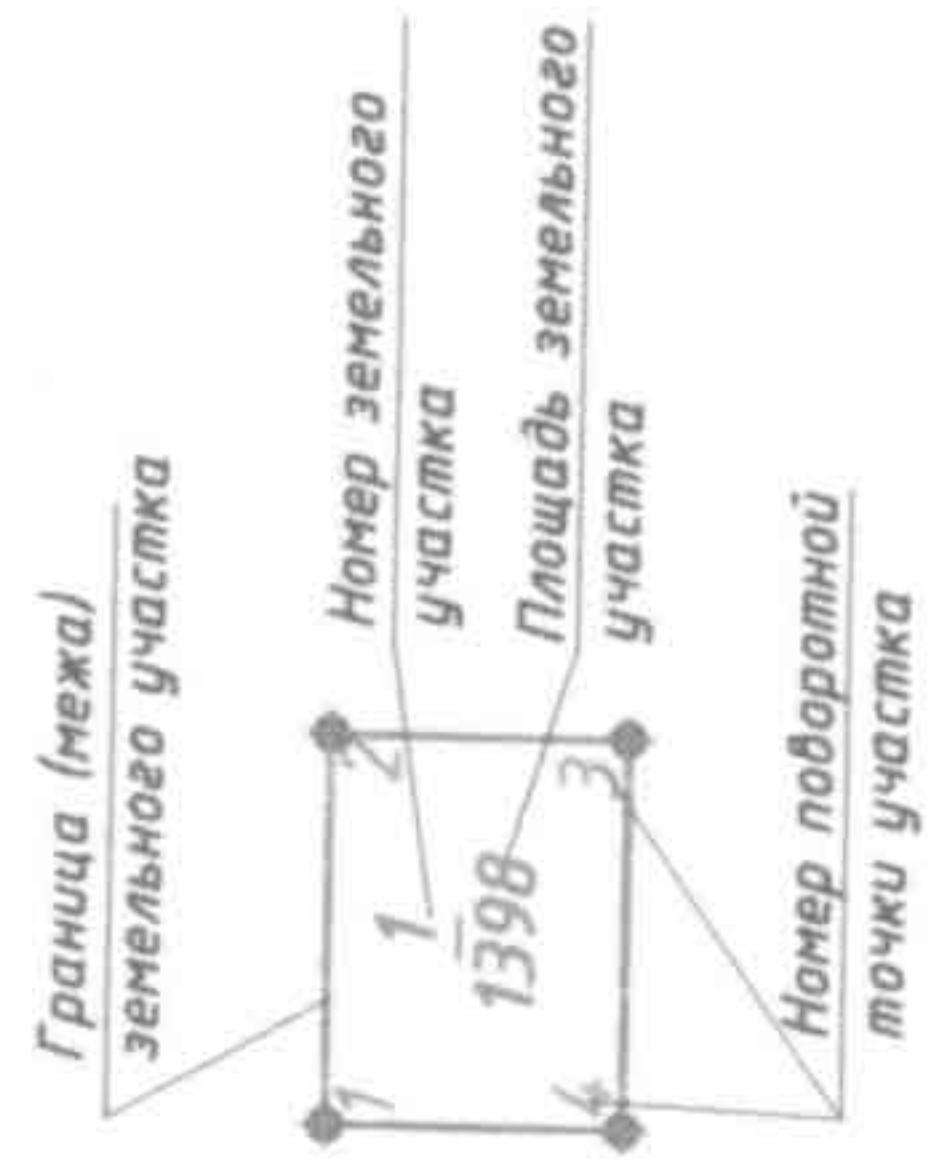
к постановлению администрации
муниципального образования
Темрюкский район
от 10.01.2016 № 24

Чертеж межевания территории. М 1:500



Условные обозначения:

- Красные линии
- Линии отступа от красных линий в целях определения места допустимого размещения зданий, строений, сооружений
- Границы застроенных земельных участков, в том числе границы земельных участков, на которых расположены линейные объекты
- Проектируемый газопровод
- Существующий газопровод
- Границы зоны действия публичного сервитута - охранный зоны проектируемого газопровода низкого давления (2 метра от оси с каждой стороны)
- Граница формируемого земельного участка, планируемого для предоставления физическим или юридическим лицам для строительства газопровода низкого давления



- 1) Границы земельных участков, предназначенных для размещения объектов капитального строительства федерального, регионального или местного значения - не предусматриваются.
- 2) Границы территорий объектов культурного наследия - смотри лист ПЛМ - 4.
- 3) Границы зон с особыми условиями использования территорий - смотри лист ПЛМ - 5

Координаты границ земельного участка

№ участка	Обозначение характерных точек границы	Координаты	
		X	Y
1	1	52034,8,24	1218963,38
2	2	52034,7,08	1218964,54
3	3	52034,3,87	1218970,27
4	4	520337,88	1218976,27
5	5	52034,2,21	1218980,59
6	6	520338,4,2	1218984,40
7	7	520334,0,3	1218980,02
8	8	520325,0,3	1218989,05
9	9	520329,5,3	1218993,54
10	10	520325,8,8	1218997,19
11	11	520321,4,4	1218992,76
12	12	520250,7,0	1219063,69
13	13	520254,7,3	1219067,70
14	14	520250,8,0	1219071,58
15	15	52024,6,8,2	1219067,61
16	16	520237,5,4	1219076,91
17	17	520236,5,1	1219075,88
18	18	520228,7,5	1219083,66
19	19	520228,7,5	1219085,61
20	20	520224,9,9	1219089,37
21	21	520220,2,4	1219084,62
22	22	520221,1,2	1219083,74
23	23	520220,7,3	1219081,50
24	24	520234,3,1	1219067,88
25	25	520236,0,3	1219069,60
26	26	520288,7,7	1219015,97
27	27	520282,3,5	1219009,28
28	28	520268,9,0	1218995,75
29	29	520271,6,8	1218993,00
30	30	520285,4,0	1219006,88
31	31	520291,7,3	1219013,03
32	32	520338,6,2	1218966,01
33	33	52034,1,7,7	1218960,22
34	34	520343,4,2	1218958,56

ПЛМ-02.2016-01			
Изн.	Лист	Подпись	Дата
ГИП	Семичева		
Инженер	Перелобч		
Н. контр.	Молова		
Проект планировки с проектом межевания территории			Лист
			7
Чертеж межевания территории			Лист
М 1:500			000 "Газпроект"

Заместитель главы
муниципального образования
Темрюкский район

Д.А. Сиенко

ПРИЛОЖЕНИЕ № 4

УТВЕРЖДЕН
постановлением администрации
муниципального образования
Темрюкский район
от 10.01.2017 № 24

СОСТАВ
оргкомитета по проведению публичных слушаний

- | | |
|---------------------------------|--|
| Сиенко
Дмитрий Александрович | - заместитель главы муниципального образования Темрюкский район; |
| Кравец
Татьяна Витальевна | - начальник управления архитектуры и градостроительства администрации муниципального образования Темрюкский район, главный архитектор; |
| Ветрова
Валерия Сергеевна | - начальник правового управления администрации муниципального образования Темрюкский район; |
| Голец
Евгения Николаевна | - главный специалист управления архитектуры и градостроительства администрации муниципального образования Темрюкский район; |
| Малышева
Наталья Евгеньевна | - главный специалист МКУ «Архитектурный центр» муниципального образования Темрюкский район (по согласованию). |
- Заместитель главы
муниципального образования
Темрюкский район



Д.А. Сиенко

ПРИЛОЖЕНИЕ № 5

УТВЕРЖДЕН
постановлением администрации
муниципального образования
Темрюкский район
от 10.01.2017 № 24

СОСТАВ
рабочей группы по учету предложений и проведению публичных
слушаний

Выгулярова
Наталья Александровна

- главный специалист управления архитектуры и градостроительства администрации муниципального образования Темрюкский район;

Побиванец
Ирина Ивановна

- главный специалист управления архитектуры и градостроительства администрации муниципального образования Темрюкский район;

Рыбченко
Ольга Сергеевна

- главный специалист управления архитектуры и градостроительства администрации муниципального образования Темрюкский район.

Заместитель главы
муниципального образования
Темрюкский район



Д.А. Сиенко

ПРИЛОЖЕНИЕ № 6

УТВЕРЖДЕН
постановлением администрации
муниципального образования
Темрюкский район
от 10.01.2017 № 24

ПОРЯДОК учета предложений и участия граждан в обсуждении проекта

1. Население муниципального образования Темрюкский район с момента опубликования (обнародования) постановления «О проведении публичных слушаний по проекту планировки с проектом межевания территории для линейного объекта: «Распределительный газопровод низкого давления по ул. Ленина от ул. Краснофлотской до ул. Виноградской в пос. Кучугуры Темрюкского района Краснодарского края» вправе участвовать в его обсуждении в следующих формах:

1) проведение собраний граждан по месту жительства;

2) массового обсуждения проекта планировки территории с проектом межевания территории для линейного объекта: «Распределительный газопровод низкого давления по ул. Ленина от ул. Краснофлотской до ул. Виноградской в пос. Кучугуры Темрюкского района Краснодарского края»;

3) в иных формах, не противоречащих действующему законодательству.

2. Предложения о дополнениях и (или) изменениях по проекту планировки с проектом межевания территории для линейного объекта: «Распределительный газопровод низкого давления по ул. Ленина от ул. Краснофлотской до ул. Виноградской в пос. Кучугуры Темрюкского района Краснодарского края» (далее - предложения), выдвинутые на публичных слушаниях, указывают в итоговом документе публичных слушаний.

3. Предложения населения к опубликованному (обнародованному) постановлению по проекту планировки с проектом межевания территории для линейного объекта: «Распределительный газопровод низкого давления по ул. Ленина от ул. Краснофлотской до ул. Виноградской в пос. Кучугуры Темрюкского района Краснодарского края» могут вноситься со дня его опубликования и по 23 декабря 2016 года включительно в оргкомитет и рассматриваются им в соответствии с настоящим Порядком.

4. Внесенные предложения регистрируются оргкомитетом по проведению публичных слушаний по проекту планировки с проектом межевания территории для линейного объекта: «Распределительный газопровод низкого давления по ул. Ленина от ул. Краснофлотской до ул. Виноградской в пос. Кучугуры Темрюкского района Краснодарского края».

5. Предложения должны соответствовать требованиям Конституции Российской Федерации, Федерального закона от 6 октября 2003 года № 131-ФЗ «Об общих принципах организации местного самоуправления в Российской Федерации», Градостроительного кодекса Российской Федерации.

6. Предложения должны соответствовать требованиям:

1) должны обеспечивать однозначное толкование;

2) должны быть понятными, краткими и по существу рассматриваемого вопроса.

7. Предложения, внесенные с нарушением требований и сроков, предусмотренных настоящим порядком, по решению оргкомитета могут быть оставлены без рассмотрения.

Заместитель главы
муниципального образования
Темрюкский район



Д.А. Сиенко