

**АДМИНИСТРАЦИЯ МУНИЦИПАЛЬНОГО ОБРАЗОВАНИЯ
ТЕМРЮКСКИЙ РАЙОН**

ПОСТАНОВЛЕНИЕ

от 27.12.2018

№ 1831

г. Темрюк

Об утверждении проекта планировки территории и проекта межевания территории на земельные участки с кадастровыми номерами 23:30:0701012:37, 23:30:0701012:38, расположенные по адресу: Краснодарский край, Темрюкский район, Новотаманское сельское поселение в границах АФ «Черноморец», участок № 18, для образования жилых кварталов для индивидуального жилищного строительства

На основании Федерального закона от 6 октября 2003 года № 131-ФЗ «Об общих принципах организации местного самоуправления в Российской Федерации», статей 42, 43, 45, 46 Градостроительного кодекса Российской Федерации, Устава муниципального образования Темрюкский район, рассмотрев заключение о результатах публичных слушаний от 11 декабря 2018 года, п о с т а н о в л я ю:

1. Утвердить проект планировки территории и проект межевания территории на земельные участки с кадастровыми номерами 23:30:0701012:37, 23:30:0701012:38, расположенные по адресу: Краснодарский край, Темрюкский район, Новотаманское сельское поселение в границах АФ «Черноморец», участок № 18, для образования жилых кварталов для индивидуального жилищного строительства (приложения № 1-5).

2. Отделу по взаимодействию со СМИ (Кистанова) официально опубликовать настоящее постановление в периодическом печатном издании газете Темрюкского района «Тамань» и официально опубликовать (разместить) на официальном сайте муниципального образования Темрюкский район в информационно-телекоммуникационной сети «Интернет».

3. Контроль за выполнением настоящего постановления возложить на заместителя главы муниципального образования Темрюкский район Е.П. Пронько.

4. Постановление вступает в силу на следующий день после его официального опубликования.

Глава муниципального образования
Темрюкский район



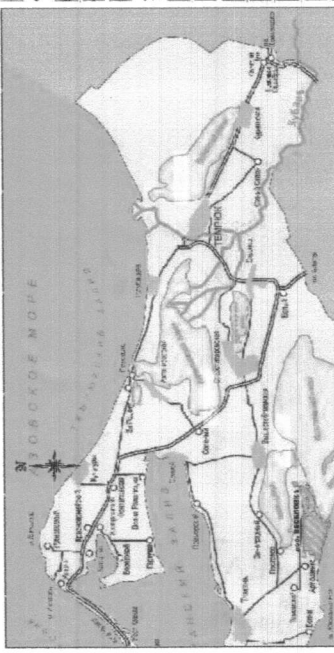
Ф.В. Бабенков

ПРИЛОЖЕНИЕ № 1
к постановлению администрации
муниципального образования


Темрюкский район

от 24.12.2018 № 1831

**СХЕМА РАЗМЕЩЕНИЯ ПОСЕЛКА ВЕСЕЛОВКА В СТРУКТУРЕ
ТЕМРЮКСКОГО РАЙОНА. М 1:500 000**



**СХЕМА РАЗМЕЩЕНИЯ ЭЛЕМЕНТА ПЛАНИРОВОЧНОЙ СТРУКТУРЫ В ГРАНИЦАХ
ПОВОТАМАНСКОЙ О СЕЛЬСКОГО ПОДСЕЛЕНИЯ. М 1:50 000.**



УСЛОВНЫЕ ОБОЗНАЧЕНИЯ

	Границы населенного пункта	Границы территории поселения	Границы территории поселения
	Границы населенного пункта	Границы территории поселения	Границы территории поселения
	Границы населенного пункта	Границы территории поселения	Границы территории поселения

ОБЪЕМЫ ТРАНСПОРТНОЙ ШИРОКОСТРОИМ

	Автомобильная дорога	Железнодорожная линия
	Автомобильная дорога	Железнодорожная линия
	Автомобильная дорога	Железнодорожная линия

ТЕРМИНЫ

	Территория населенного пункта	Территория поселения
	Территория населенного пункта	Территория поселения
	Территория населенного пункта	Территория поселения

17-019

Имя	Колл.	Лист	Колл.	Лист	Листов
Генд.	Дулов	65	8	1	1
Инженер	Курочкин	66	15	1	1

Муниципальное предприятие «Ариадна» г.п.п. Темрюкского района Краснодарского края

Заместитель главы
муниципального образования
Темрюкский район

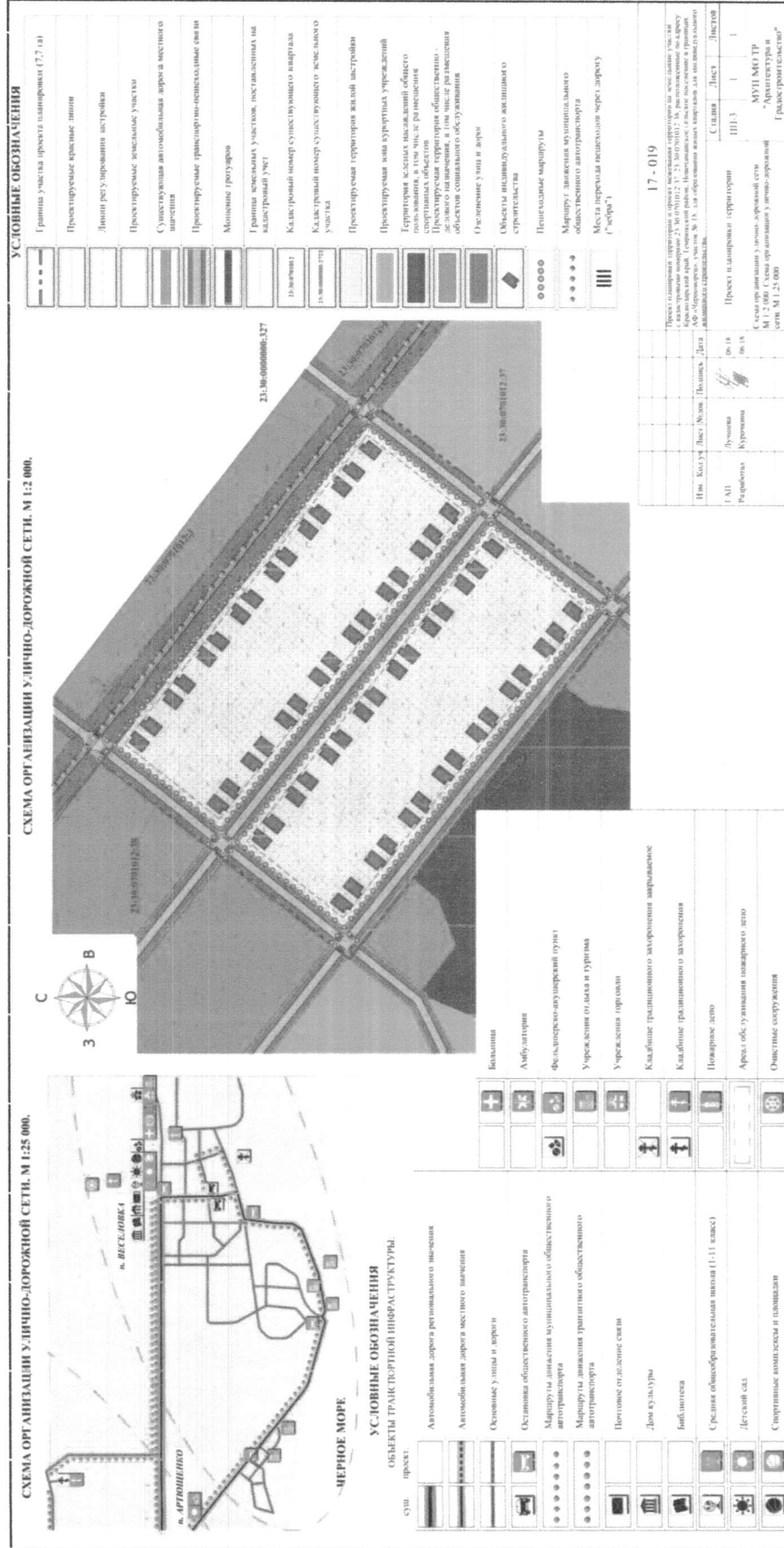


Е.П. Пронько

ПРИЛОЖЕНИЕ № 3
к постановлению администрации
муниципального образования

Темрюкский район

от 29.10.2018 № 1831



Заместитель главы
муниципального образования
Темрюкский район

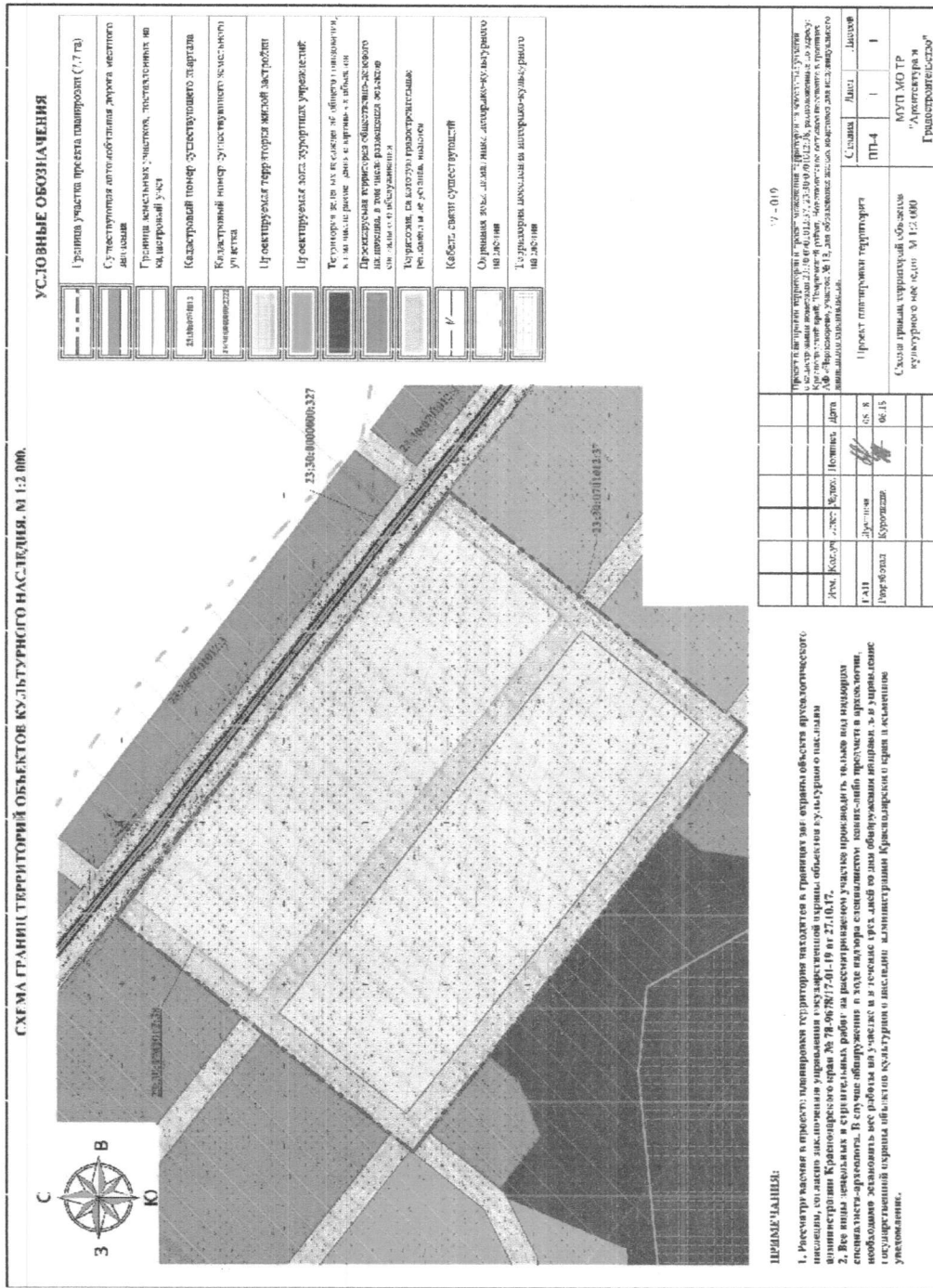
(Handwritten signature)

Е.П. Пронько

ПРИЛОЖЕНИЕ № 4
к постановлению администрации
Муниципального образования

Темрюкский район

от 18.10.2018 № 1831



Заместитель главы
Муниципального образования
Темрюкский район

[Signature]

Е.П. Пронько

