



**АДМИНИСТРАЦИЯ МУНИЦИПАЛЬНОГО ОБРАЗОВАНИЯ
ТЕМРЮКСКИЙ РАЙОН**

ПОСТАНОВЛЕНИЕ

от 14.02.2020

№ 193

г. Темрюк

О подготовке документации по планировке территории элемента планировочной структуры (улично - дорожной сети) в части улиц Ленина и Грушевая, в кадастровом квартале 23:30:0201009, в целях корректировки границ территорий общего пользования и установления красных линий

В соответствии с Федеральным законом от 6 октября 2003 года № 131-ФЗ «Об общих принципах организации местного самоуправления в Российской Федерации», статьями 42, 43, 45, 46 Градостроительного кодекса Российской Федерации, Уставом муниципального образования Темрюкский район, генеральным планом Фонталовского сельского поселения Темрюкского района, утвержденным решением XVII сессии Совета Фонталовского сельского поселения Темрюкский район III созыва от 11 декабря 2015 года № 93 (в редакции решения LI сессии Совета муниципального образования Темрюкский район VI созыва от 21 августа 2018 года № 503), рассмотрев заявление Жевагина Станислава Ивановича, зарегистрированное в администрации муниципального образования Темрюкский район под номером 01-14418/19-25-16.11.2019, **п о с т а н о в л я ю:**

1. Жевагину Станиславу Ивановичу:

1) разрешить подготовку документации по планировке территории элемента планировочной структуры (улично - дорожной сети) в части улиц Ленина и Грушевая, в кадастровом квартале 23:30:0201009, в целях корректировки границ территорий общего пользования и установления красных линий, в соответствии со схемой территориального планирования муниципального образования Темрюкский район, утвержденной решением XLII сессии Совета муниципального образования Темрюкский район IV созыва от 30 марта 2007 года № 616 (в редакции решения X сессии Совета муниципального образования Темрюкский район VI созыва от 25 марта 2016 года № 100), генеральным планом Фонталовского сельского поселения Темрюкского района, местными нормативами градостроительного проектирования Фонталовского сельского поселения Темрюкского района Краснодарского края, утвержденными решением XXXVIII сессии Совета муниципального образования Темрюкский район VI созыва от 20 октября 2017 года № 359, с учетом границ территорий объектов культурного наследия,

включенных в единый реестр объектов культурного наследия (памятников истории и культуры) народов Российской Федерации, границ территорий выявленных объектов культурного наследия, границ зон с особыми условиями использования территории (часть 10 статьи 45 Градостроительного кодекса Российской Федерации), в том числе нормативами градостроительного проектирования Краснодарского края, утвержденными приказом департамента по архитектуре и градостроительству Краснодарского края от 16 апреля 2015 года № 78, техническим заданием на производство работ для подготовки документации по планировке территории элемента планировочной структуры (улично - дорожной сети) в части улиц Ленина и Грушевая, в кадастровом квартале 23:30:0201009, в целях корректировки границ территорий общего пользования и установления красных линий (приложение № 1), заданием на выполнение инженерно - геодезических изысканий для подготовки документации по планировке территории элемента планировочной структуры (улично - дорожной сети) в части улиц Ленина и Грушевая, в кадастровом квартале 23:30:0201009, в целях корректировки границ территорий общего пользования и установления красных линий (приложение № 2), техническим заданием на производство инженерно-геологических работ для подготовки документации по планировке территории элемента планировочной структуры (улично - дорожной сети) в части улиц Ленина и Грушевая, в кадастровом квартале 23:30:0201009, в целях корректировки границ территорий общего пользования и установления красных линий (приложение № 3), графическим материалом, отображающим проектные границы территории, с каталогом координат, указанных в местной системе (приложение № 4);

2) получить сведения информационной системы обеспечения градостроительной деятельности муниципального образования Темрюкский район в части рассматриваемого участка;

3) согласовать разработанную документацию по планировке территории (проект планировки территории и проект межевания территории) с управлением государственной охраны объектов культурного наследия Краснодарского края.

2. Управлению архитектуры и градостроительства администрации муниципального образования Темрюкский район (Усенко) внести в информационную систему обеспечения градостроительной деятельности Фонталовского сельского поселения данные о подготовке документации по планировке территории элемента планировочной структуры (улично - дорожной сети) в части улиц Ленина и Грушевая, в кадастровом квартале 23:30:0201009, в целях корректировки границ территорий общего пользования и установления красных линий.

3. Финансирование работ по подготовке проекта планировки осуществить за счет заявителя.

4. Отделу информатизации и взаимодействия со СМИ официально опубликовать настоящее постановление в периодическом печатном издании газете Темрюкского района «Тамань» и официально опубликовать (разместить)

на официальном сайте муниципального образования Темрюкский район в информационно-телекоммуникационной сети «Интернет».

5. Контроль за выполнением постановления «О подготовке документации по планировке территории элемента планировочной структуры (улично - дорожной сети) в части улиц Ленина и Грушевая, в кадастровом квартале 23:30:0201009, в целях корректировки границ территорий общего пользования и установления красных линий» возложить на заместителя главы муниципального образования Темрюкский район, главного архитектора муниципального образования Темрюкский район И.В. Турлуна.

6. Постановление вступает в силу со дня после его подписания.

Исполняющий обязанности
главы муниципального образования
Темрюкский район




Д.С. Каратеев


ПРИЛОЖЕНИЕ № 1
к постановлению администрации
муниципального образования
Темрюкский район
от 14.02.2008 № 193

Заказчик:

Исполнитель:

Индивидуальный предприниматель
Левенко Надежда Владимировна


М.П. _____ С.И. Жевагин .


М.П. _____ Н.В. Левенко

ТЕХНИЧЕСКОЕ ЗАДАНИЕ
на производство работ

для подготовки документации по планировке территории
элемента планировочной структуры (улично-дорожной сети) в части улиц
Ленина и Грушевая, в кадастровом квартале 23:30:0201009, в целях
корректировки границ территорий общего пользования и установления
красных линий.


| № п.п. | Перечень основных данных и требований | Основные данные и требования |
|--------|---|--|
| 1. | Вид документации по планировке территории | Проект планировки территории, проект межевания территории |
| 2. | Основание для разработки градостроительной документации | 2.1. Пункт 1 статьи 45, пункт 1 статьи 46 Градостроительного кодекса РФ. 2.2. Часть 2 статьи 6 Федерального закона от 22.12.2004г. №191-ФЗ "О введении в действие Градостроительного кодекса РФ" |
| 3. | Заказчик | Жевагин Станислав Иванович. |
| 4. | Исполнитель | Индивидуальный предприниматель Левенко Надежда Владимировна |
| 5. | Источник финансирования | За счет собственных средств |
| 6. | Нормативно-правовая и методическая база | 6.1. Градостроительный Кодекс Российской Федерации ФЗ №191-ФЗ от 29.12.2004 (с изм. и доп.); 6.2. Земельный Кодекс Российской Федерации ФЗ №137-ФЗ от 25.10.2001 (с изм.); 6.3. Водный Кодекс Российской Федерации № 74-ФЗ от 03.06.2006 (с изм. и доп.); 6.4. Постановление Правительства РФ от 09.06.2006г. № 363 "Об информационном обеспечении градостроительной деятельности"; 6.5. Федеральный закон от 10.01.2002 года № 7-ФЗ «Об охране окружающей среды»; 6.6. Федеральный закон "Об объектах культурного наследия (памятниках истории и культуры) народов |

| | | |
|----|--|--|
| | | <p>Российской Федерации" от 25.06.2002 №ФЗ-73 (с изм.)</p> <p>6.7. Закон Краснодарского края от 21.07.2008 г. №1540-КЗ "Градостроительный кодекс Краснодарского края" (с изменениями и дополнениями)</p> <p>6.8. Закон Краснодарского края от 23.07.2015 г. №3223-КЗ "Об объектах культурного наследия (памятниках истории и культуры) народов Российской Федерации, расположенных на территории Краснодарского края"</p> <p>6.9. Нормативы градостроительного проектирования Краснодарского края (утв. приказом департамента по архитектуре и градостроительству Краснодарского края от 16 апреля 2015 г. №78, с изменениями и дополнениями от 7 декабря 2015 г.)</p> <p>6.10. СП 42.13330.2016 «Градостроительство. Планировка и застройка городских и сельских поселений. Актуализированная редакция СНиП2.07.01–89*»</p> <p>6.11. Местные нормативы градостроительного проектирования Фонталовского сельского поселения, утвержденные решением Совета муниципального образования Темрюкский район от 25 декабря 2018 года № 560</p> <p>6.12. Постановление Правительства РФ от 12.05.2017 N 564 "Об утверждении Положения о составе и содержании проектов планировки территории, предусматривающих размещение одного или нескольких линейных объектов"</p> |
| 7. | Базовая градостроительная документация | <p>7.1. Схема территориального планирования муниципального образования Темрюкский район</p> <p>7.2. Генеральный план Фонталовского сельского поселения Темрюкского района, утвержденный решением LI сессии Совета муниципального образования Темрюкский район VI созыва от 21 августа 2018 года № 503 «О внесении изменений в генеральный план Фонталовского сельского поселения Темрюкского района Краснодарского края, утвержденный решением XVIII сессии Совета Фонталовского сельского поселения Темрюкского района III Созыва от 11 декабря 2015 года № 93 «Об утверждении генерального плана Фонталовского сельского поселения Темрюкского район»,</p> <p>7.3. Правила землепользования и застройки Фонталовского сельского поселения, утвержденные решением LXIII сессии Совета муниципального образования Темрюкский район от 18 июня 2019 года № 649.</p> |
| 8. | Описание проектируемой | Планируемая территория представляет собой |

| | | |
|-----|--|---|
| | <p>территории с указанием ее наименования и основных характеристик</p> | <p>территорию улично-дорожной сети в поселке Кучугуры и является линейным объектом.</p> <p>Площадь проектирования линейного объекта составляет 6,5626 га. Территория проектирования расположена в кадастровом квартале 23:30:0201009, и является продолжением улиц Ленина и Грушевая в поселке Кучугуры Фонталовского сельского поселения Темрюкского района.</p> <p>Участок улично-дорожной сети свободен от застройки и многолетних зеленых насаждений.</p> |
| 9. | <p>Цель разработки и задачи проекта</p> | <p>9.1. Цели:</p> <ul style="list-style-type: none"> - выделение элементов планировочной структуры - улично-дорожной сети, - установление границ земельных участков улиц, - установление красных линий, - определение местоположения границ образуемых земельных участков улично-дорожной сети; - определения характеристик планируемого развития территории. <p>9.2. Задачи:</p> <ul style="list-style-type: none"> - установить границы красных линий, |
| 10. | <p>Состав документации по планировке территории</p> | <p>Подготовка графической части документации по планировке территории осуществляется:</p> <ol style="list-style-type: none"> 1) в соответствии с системой координат, используемой для ведения Единого государственного реестра недвижимости; 2) с использованием цифровых топографических карт, цифровых топографических планов, требования к которым устанавливаются уполномоченным федеральным органом исполнительной власти. <p>Подготовка документации по планировке территории осуществляется в соответствии с материалами и результатами инженерных изысканий.</p> <p>Проект планировки территории должен состоять из основной части, которая подлежит утверждению, и материалов по ее обоснованию, содержание которых должно соответствовать требованиям Постановления Правительства РФ от 12.05.2017 №564 (ред. от 06.07.2019) "Об утверждении Положения о составе и содержании проектов планировки территории, предусматривающих размещение одного или нескольких линейных объектов".</p> <p>Проект межевания территории должен состоять из основной части, которая подлежит утверждению, и материалов по обоснованию этого проекта, содержание которых должно соответствовать</p> |

| | | |
|-----|---|--|
| | | <p>требованиям статьи 43 Градостроительного Кодекса РФ от 29.12.2004 №190-ФЗ.</p> <p>Чертежи и схемы документации по планировке территории должны быть выполнены в масштабах не менее 1:500-2000, в системе координат МСК-23.</p> |
| 11. | Исходные данные и материалы | <p>Документацию разработать на основании:</p> <ul style="list-style-type: none"> - документов, указанных в п.7 настоящего технического задания; - топографической съемки, результатов инженерно-геологических изысканий, результатов археологических исследований. |
| 12. | Форма предоставления документов по планировке территории, требования к оформлению | <p>Документация по планировке территории предоставляется заказчику на бумажных (в виде сшитых томов) и электронных (CD/DVD диск) носителях.</p> <p>Для проведения процесса согласования, публикации материалов проекта в сети Интернет и проведения публичных слушаний первоначально Заказчику передается 1 экземпляр проекта документации по планировке территории на бумажных и электронном носителе.</p> <p>После внесения необходимых изменений по результатам согласования и публичных слушаний и утверждения проекта Исполнитель передает Заказчику два окончательных экземпляра документации по планировке территории.</p> <p>Электронная версия проекта должна содержать материалы документации по планировке территории в форматах:</p> <ul style="list-style-type: none"> - растровые изображения в одном из форматов: JPEG, JPG TIFF, BMP, PDF, разрешением не менее 300 dpi; - текстовые материалы в одном из форматов: ODT, DOC, - векторные изображения в одном из форматов: DWG, DXF, MAP/ |

Заместитель главы
муниципального образования
Темрюкский район,
главный архитектор
муниципального образования
Темрюкский район




И.В. Турлюн

ПРИЛОЖЕНИЕ № 2
к постановлению администрации
муниципального образования
Темрюкский район
от 14.02.2020 № 193

Заказчик:

Исполнитель:


_____ С.И. Жевагин .
М.П.

Общество с ограниченной
ответственностью "ГеоСеть"

_____ Е.Ю. Овчинников
М.П.

ЗАДАНИЕ

на выполнение инженерно-геодезических изысканий
для подготовки документации по планировке территории
элемента планировочной структуры (улично-дорожной сети) в части улиц
Ленина и Грушевая, в кадастровом квартале 23:30:0201009, в целях
корректировки границ территорий общего пользования и установления
красных линий.

| № п.п. | Перечень основных данных | Основные данные и требования |
|--------|--------------------------|--|
| 1. | Основания для разработки | Документация по планировке территории (проект планировки территории и проект межевания территории, элемента планировочной структуры (улично-дорожной сети) в части улиц Ленина и Грушевая, в кадастровом квартале 23:30:0201009, в целях корректировки границ территорий общего пользования и установления красных линий.) |
| 2. | Стадия проектирования | Разработка проекта планировки и проект межевания территории |
| 3. | Стадия изыскания | Инженерно-геодезические изыскания |
| 4. | Адрес объекта: | Краснодарский край, Темрюкский район, пос. Кучугуры, в части улиц Ленина и Грушевая, в кадастровом квартале 23:30:0201009 |
| 5. | Заказчик | Жевагин Станислав Иванович |
| 6. | Источник финансирования | За счет средств Заказчика |

| | | |
|-----|---|--|
| 7. | Виды и объемы работ подлежащие выполнению: (площадь, съемки, масштаб, сечение рельефа, изыскание и длины, трасса по видам коммуникаций, съемка городских автодорог, техническое нивелирование, обследование подземных коммуникаций) | Площадь: 6,5626 га Масштаб 1:1000 |
| 8. | Характеристика участка работ (застроенность, характеристика застройки, рельеф, заболоченность, наличие подземных коммуникаций) | Объекты капитального строительства – отсутствуют. Для проектируемой территории характерна территория общего пользования. Рельеф участка относительно ровный. Абсолютные отметки колеблются в пределах 10 – 19 м. |
| 9. | Топографш-геодезические работы выполняются | Система координат : МСК 23 Система высот: Балтийская |
| 10. | Требования к точности измерений | Согласно требованиям “Инструкции по развитию съемочного обоснования и съемке ситуации рельефа с применением глобальных навигационных спутниковых систем ГЛОНАСС и GPS” ТКИНП (ОНТА)-02-262-02. |
| 11. | Состав проектных материалов, передаваемых заказчику | 1. Топографический план М 1:500 – 2 экз. 2. CD диск (М 1:1000 в формате dwg) – 1 экз. |

Заместитель главы
муниципального образования
Темрюкский район,
главный архитектор
муниципального образования
Темрюкский район




И.В. Турлюн

ПРИЛОЖЕНИЕ № 3
к постановлению администрации
муниципального образования
Темрюкский район
от 14.08.2019 № 193



УТВЕРЖДАЮ:



С.И. Жевагин

«26» ноября 2019 г.

Приложение 7.2

ТЕХНИЧЕСКОЕ ЗАДАНИЕ

на производство инженерно-геологических работ
для подготовки документации по планировке территории
элемента планировочной структуры (улично-дорожной сети) в части улиц Ленина и
Грушевая, в кадастровом квартале 23:30:0201009, в целях корректировки границ
территорий общего пользования и установления красных линий.

Заказчик и его адрес: Жевагин Станислав Иванович
Работы по проектированию выполняют: ИП Левенко Н. В.
Стадия работ: проект планировки

Сейсмичность площадки строительства:

Определить сейсмичность площадки строительства по СП 14.13330.2015, карте ОСР-2015- А по грунтовым условиям.

Цели и виды инженерно геологических работ:

Дать инженерно-геологическую характеристику площадки с целью обеспечения полноты и достаточности материалов для проекта планировки. Дать прогнозный уровень грунтовых вод, физико-механические свойства грунтов.

Виды и объемы работ подлежащие выполнению:

Характеристика земельного участка площадью 6,5626 га, в части улиц Ленина и Грушевая и работ (застроенность, характеристика застройки, рельеф, заболоченность, наличие подземных коммуникаций). Объекты капитального строительства – отсутствуют. Для проектируемой территории характерна территория общего пользования. Рельеф участка относительно ровный.

Требования к точности, надежности, достоверности и обеспеченности необходимых данных и характеристик инженерных изысканий:

В соответствии с требованиями СП 47.13330.2014, СП 22.13330.2011, ГОСТ 27751-2014.

Дополнительные требования к производству инженерно-геологических изысканий:

Инженерно - геологические изыскания в целом должны быть выполнены в соответствии с требованиями СНиП 11-02-96, СП 11-105-97, и других нормативных документов.

Требования к точности, надежности, достоверности и обеспеченности необходимых данных и характеристик инженерных изысканий:

В соответствии с требованиями СП 47.13330.2014, СП 22.13330.2011, ГОСТ 27751-88.

Материалы, предоставляемые заказчиком:

- техническое задание на производство работ;
- топографическая съемка масштаба 1:500;

Требования к составу, порядку и формированию изыскательской продукции:

По результатам выполненных работ предоставить заключение

Количество экземпляров заключения:

Заключение предоставить отдельным томом на бумажном носителе в 2-х экземплярах + 1 экземпляр в электронном виде в формате pdf.dwg

ГИП проекта планировки ИП Левенко Н. В. «26» ноября 2019г.

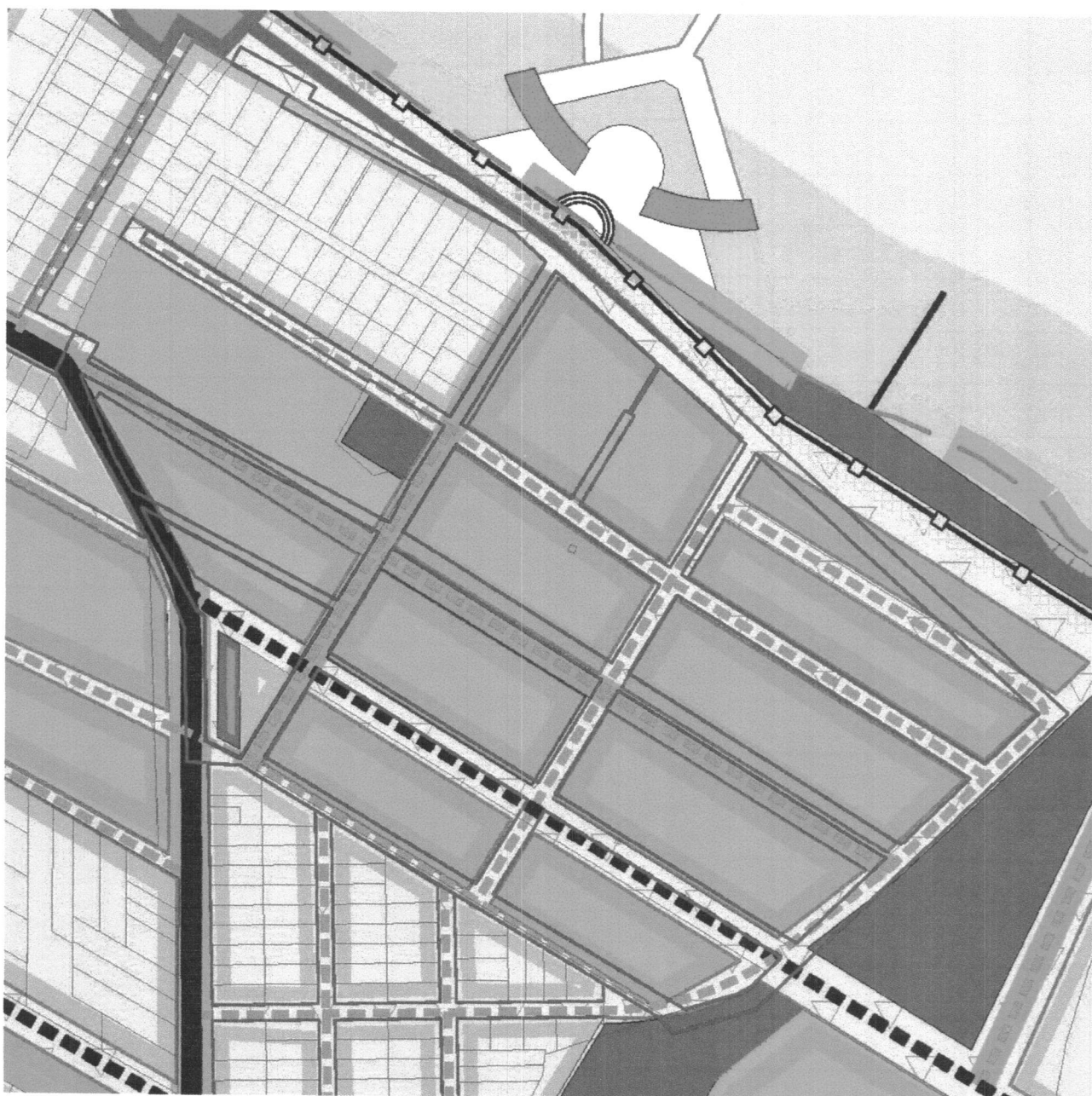
27

Заместитель главы
муниципального образования
Темрюкский район,
главный архитектор
муниципального образования
Темрюкский район

И.В. Турлюн

ПРИЛОЖЕНИЕ № 4
к постановлению администрации
муниципального образования
Темрюкский район
от 14.02.2020 № 193

**ГРАФИЧЕСКИЙ МАТЕРИАЛ,
отображающий проектные границы территории,
с каталогом координат, указанных в местной системе**



| | | |
|----------------------------------|----------------------------------|-----------------------------------|
| 1. X=1221700.5200 Y=518753.0300 | 46. X=1222023.5599 Y=518528.4987 | 91. X=1222046.0312 Y=518367.6861 |
| 2. X=1221707.5836 Y=518766.2628 | 47. X=1222001.4384 Y=518491.9393 | 92. X=1222041.7547 Y=518370.2917 |
| 3. X=1221764.4888 Y=518735.8872 | 48. X=1221998.8725 Y=518493.4864 | 93. X=1222038.2173 Y=518354.8806 |
| 4. X=1221759.3959 Y=518727.2508 | 49. X=1221958.1480 Y=518426.2300 | 94. X=1222260.5255 Y=518219.3580 |
| 5. X=1221921.9163 Y=518640.4360 | 50. X=1221879.4204 Y=518479.6443 | 95. X=1222208.2100 Y=518169.3050 |
| 6. X=1222333.8336 Y=518268.7523 | 51. X=1221875.1633 Y=518482.2498 | 96. X=1222002.2809 Y=518295.9313 |
| 7. X=1222099.5516 Y=518044.6021 | 52. X=1221942.1303 Y=518592.0910 | 97. X=1221994.4626 Y=518283.1072 |
| 8. X=1222037.2679 Y=518025.9153 | 53. X=1222025.0761 Y=518527.1145 | 98. X=1222196.9832 Y=518158.5704 |
| 9. X=1222025.6300 Y=518038.0800 | 54. X=1222089.9632 Y=518468.5706 | 99. X=1222129.6821 Y=518094.1728 |
| 10. X=1221709.5633 Y=518224.3797 | 55. X=1222033.1238 Y=518375.3400 | 100. X=1221947.1303 Y=518205.4698 |
| 11. X=1221685.1286 Y=518225.6010 | 56. X=1221964.7766 Y=518421.7517 | 101. X=1221939.3228 Y=518192.6619 |
| 12. X=1221669.1369 Y=518226.8834 | 57. X=1222005.7150 Y=518489.3337 | 102. X=1222118.4748 Y=518083.4532 |
| 13. X=1221666.9927 Y=518326.9862 | 58. X=1222003.1490 Y=518490.9622 | 103. X=1222091.7891 Y=518057.9337 |
| 14. X=1221639.8600 Y=518393.0700 | 59. X=1221871.5445 Y=518466.5554 | 104. X=1222045.5234 Y=518044.0588 |
| 15. X=1221569.1315 Y=518519.2648 | 60. X=1221831.5138 Y=518400.9171 | 105. X=1221900.6101 Y=518129.1645 |
| 16. X=1221583.1522 Y=518549.9133 | 61. X=1221989.5281 Y=518303.7496 | |
| 17. X=1221600.9388 Y=518540.3052 | 62. X=1222004.6000 Y=518328.5500 | |
| 18. X=1221593.3296 Y=518526.4574 | 63. X=1222025.3086 Y=518362.5186 | |
| 19. X=1221806.4663 Y=518415.1564 | 64. X=1221823.6942 Y=518388.0954 | |
| 20. X=1221821.4724 Y=518407.3201 | 65. X=1221775.9295 Y=518309.8340 | |
| 21. X=1221836.9853 Y=518438.7693 | 66. X=1221775.9554 Y=518309.8182 | |
| 22. X=1221862.4573 Y=518480.5357 | 67. X=1221934.3145 Y=518213.2749 | |
| 23. X=1221805.7081 Y=518515.1452 | 68. X=1221952.5400 Y=518243.1700 | |
| 24. X=1221804.7556 Y=518513.4353 | 69. X=1221973.3600 Y=518277.3200 | |
| 25. X=1221641.1190 Y=518613.1798 | 70. X=1221981.7306 Y=518290.9353 | |
| 26. X=1221632.7602 Y=518618.3095 | 71. X=1221823.6942 Y=518388.0954 | |
| 27. X=1221637.9699 Y=518626.7776 | 72. X=1221768.1444 Y=518297.0124 | |
| 28. X=1221866.6102 Y=518487.4610 | 73. X=1221926.5104 Y=518200.4648 | |
| 29. X=1221938.4900 Y=518605.2800 | 74. X=1221887.6945 Y=518136.7954 | |
| 30. X=1221913.2300 Y=518628.0700 | 75. X=1221727.9244 Y=518230.9672 | |
| 31. X=1221738.5273 Y=518721.3924 | 76. X=1222097.5055 Y=518461.7309 | |
| 32. X=1221743.6138 Y=518730.0180 | 77. X=1222101.2960 Y=518458.3926 | |
| 33. X=1221588.4396 Y=518517.6693 | 78. X=1222245.9603 Y=518327.7883 | |
| 34. X=1221813.4643 Y=518400.2557 | 79. X=1222305.8710 Y=518273.7227 | |
| 35. X=1221782.1676 Y=518348.8771 | 80. X=1222311.7999 Y=518268.4301 | |
| 36. X=1221627.2200 Y=518429.7800 | 81. X=1222292.3221 Y=518249.7840 | |
| 37. X=1221612.0189 Y=518457.7412 | 82. X=1222271.7557 Y=518230.0794 | |
| 38. X=1221587.8369 Y=518516.6108 | 83. X=1222237.3100 Y=518251.0868 | |
| 39. X=1221634.0577 Y=518417.1875 | 84. X=1222207.4130 Y=518269.3258 | |
| 40. X=1221778.0077 Y=518342.0375 | 85. X=1222184.3585 Y=518283.4121 | |
| 41. X=1221709.5127 Y=518229.6797 | 86. X=1222161.3039 Y=518297.4171 | |
| 42. X=1221683.1243 Y=518242.5922 | 87. X=1222138.2494 Y=518311.5035 | |
| 43. X=1221682.3417 Y=518335.3419 | 88. X=1222115.1949 Y=518325.5898 | |
| 44. X=1221675.4650 Y=518340.8791 | 89. X=1222092.1403 Y=518339.5948 | |
| 45. X=1221945.8626 Y=518598.6049 | 90. X=1222069.0858 Y=518353.6812 | |

Заместитель главы
муниципального образования
Темрюкский район,
главный архитектор
муниципального образования
Темрюкский район



И.В. Турлюн