

**АДМИНИСТРАЦИЯ МУНИЦИПАЛЬНОГО ОБРАЗОВАНИЯ
ТЕМРЮКСКИЙ РАЙОН**

ПОСТАНОВЛЕНИЕ

от 18.10.2018

№ 1728

г. Темрюк

Об утверждении проекта планировки территории и проекта межевания территории, расположенной в границах земельных участков с кадастровыми номерами 23:30:0401001:3339, 23:30:0401001:84 по адресу: Темрюкский район, ст-ца Голубицкая, ул. Курортная

На основании Федерального закона от 6 октября 2003 года № 131-ФЗ «Об общих принципах организации местного самоуправления в Российской Федерации», статей 42, 43, 45, 46 Градостроительного кодекса Российской Федерации, Устава муниципального образования Темрюкский район, рассмотрев заключение о результатах публичных слушаний от 11 октября 2018 года, **п о с т а н о в л я ю:**

1. Утвердить проект планировки территории и проект межевания территории, расположенной в границах земельных участков с кадастровыми номерами 23:30:0401001:3339, 23:30:0401001:84 по адресу: Темрюкский район, ст-ца Голубицкая, ул. Курортная (приложения № 1-5).

2. Отделу по взаимодействию со СМИ (Кистанова) официально опубликовать настоящее постановление в периодическом печатном издании газете Темрюкского района «Тамань» и официально опубликовать (разместить) на официальном сайте муниципального образования Темрюкский район в информационно-телекоммуникационной сети «Интернет».

3. Контроль за выполнением настоящего постановления возложить на заместителя главы муниципального образования Темрюкский район Е.П. Пронько.

4. Постановление вступает в силу на следующий день после его официального опубликования.

Глава муниципального образования
Темрюкский район



Ф.В. Бабенков

ПРИЛОЖЕНИЕ № 1
к постановлению администрации
муниципального образования

Темрюкский район

от 18.12.2018 № 1748

№ п/п	Наименование чертежа	№ Листа
1	Схема размещения объекта планировочной структуры.	3
2	Схема организации улично-дорожной сети М 1:1000.	4
3	Схема границ территорий объектов культурного наследия, совмещенная со схемой границ зон с особыми условиями использования территории. М 1:4000.	5
4	План красных линий (основной чертёж) М 1:1000.	6
5	Разбивочный чертёж красных линий М 1:1000.	7
6	Схема вертикальной планировки М 1:1000.	8
7	Схема размещения инженерных сетей и сооружений М 1:1000.	9

Схема размещения ст. Голубицкой в структуре Темрюкского района. М 1:500,000

Ситуативная схема размещения участка проектирования в структуре ст. Голубицкой. М 1:50,000

1. Проект планировки территории, расположенной в границах земельных участков с кадастровыми номерами 23:30:0401001:3339, 23:30:0401001:34 по адресу: Темрюкский район, ст-ца Голубицкая, ул. Курортная, выложен на основании постановления № 1514 от 17.11.2017 г. администрации муниципального образования Темрюкский район.

2. Согласно исходным данным, участок проектирования находится в границах станицы Голубицкой, на территориях зон (подзон): санаторно-курортного назначения, делового, общественного и коммерческого назначения станицы Голубицкой, границы которых определены градостроительной документацией (генеральный план, карта градостроительного зонирования).
Общая площадь участка 2,9460 га.

3. При подготовке документации к разрешению на строительство получить заключение "Управление по охране, реставрации и эксплуатации историко-культурных ценностей (наследия) Краснодарского края".

17 - 012 - ПП

№	Итого	№ листа	№ листа	Дата
1	1	1	1	18.12.2018
2	1	2	2	18.12.2018
3	1	3	3	18.12.2018
4	1	4	4	18.12.2018
5	1	5	5	18.12.2018
6	1	6	6	18.12.2018
7	1	7	7	18.12.2018
8	1	8	8	18.12.2018
9	1	9	9	18.12.2018

Проект планировки территории, расположенной в границах земельных участков с кадастровыми номерами 23:30:0401001:3339, 23:30:0401001:34 по адресу: Темрюкский район, ст-ца Голубицкая, ул. Курортная

Проект планировки

Сторона: П Лист: 3


Схема размещения объекта планировочной структуры «Проектно-планировочный центр»

**Заместитель главы
муниципального образования
Темрюкский район**

Е.П. Пронько

ПРИЛОЖЕНИЕ № 2
к постановлению администрации
муниципального образования
Темрюкский район

от 18.12.2018 № 1428



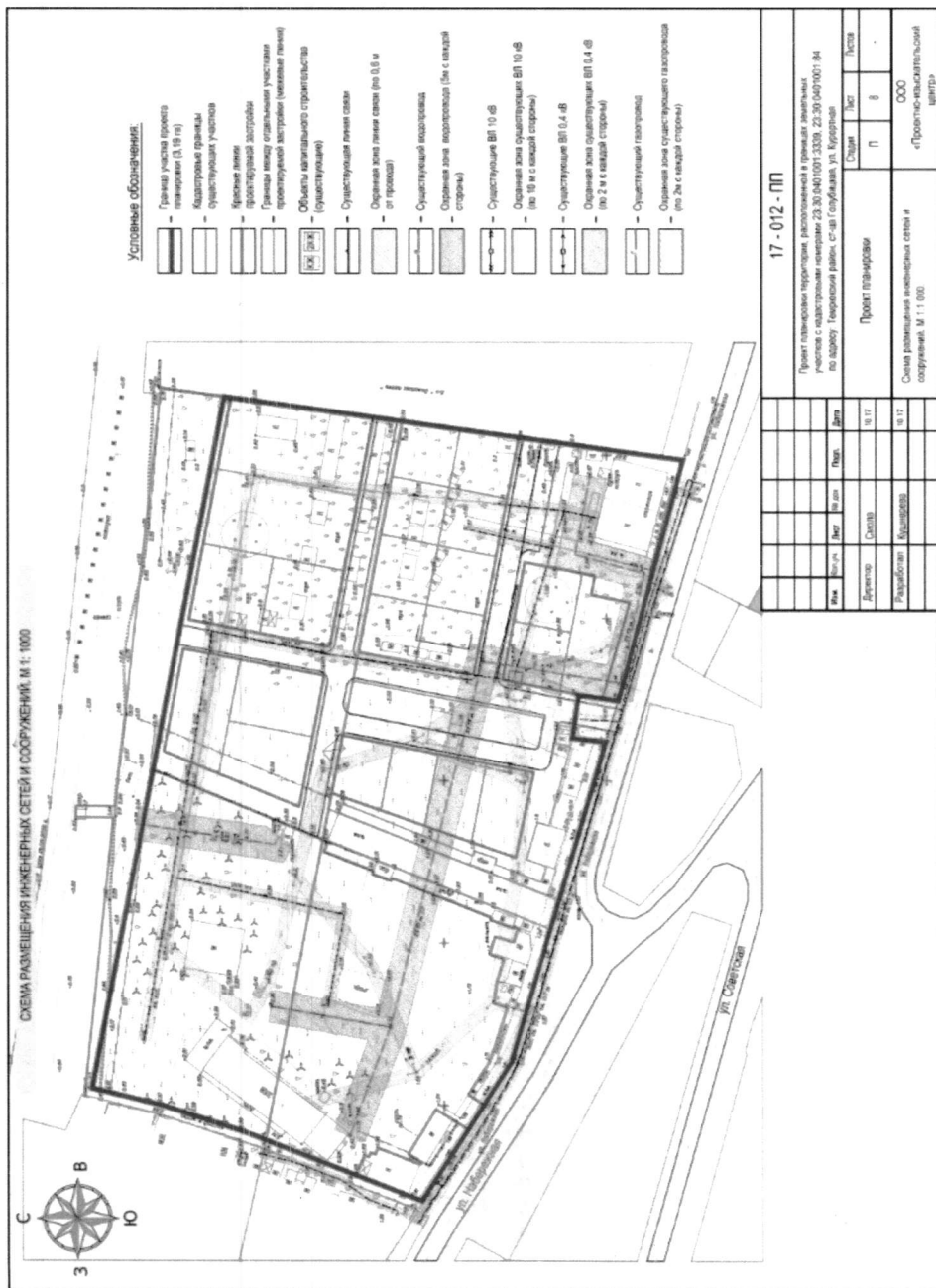
Заместитель главы
муниципального образования
Темрюкский район

Е.П. Пронько

ПРИЛОЖЕНИЕ № 3
к постановлению администрации
муниципального образования

Темрюкский район


от 18.12.2018 № 1428



**Заместитель главы
муниципального образования
Темрюкский район**

Е. П. Пронько

ПРИЛОЖЕНИЕ № 4
к постановлению администрации
муниципального образования
Темрюкский район
 от 18.12.2018 № 1428

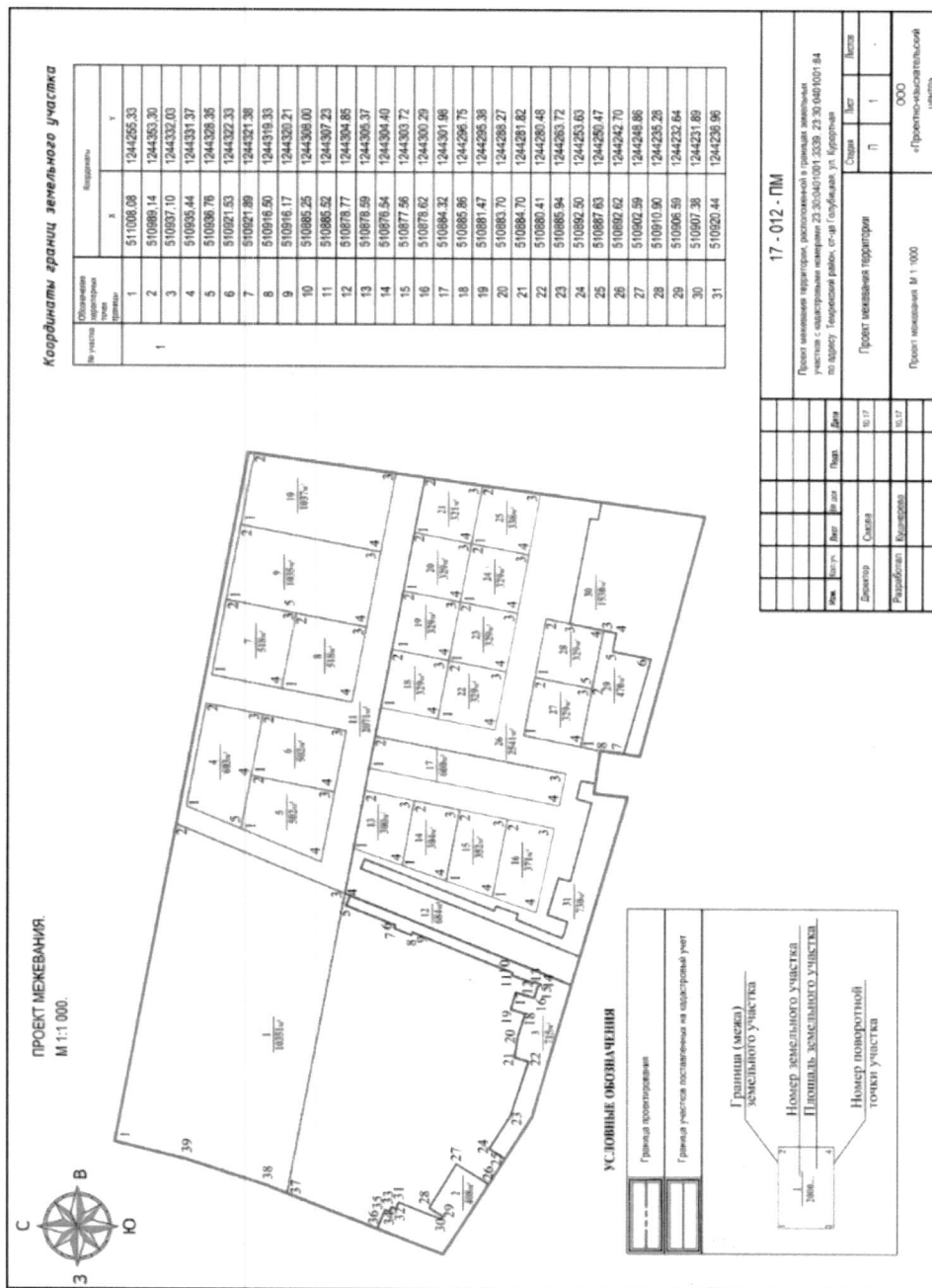


Заместитель главы
муниципального образования
Темрюкский район

Е.П. Пронько

ПРИЛОЖЕНИЕ № 5
к постановлению администрации
муниципального образования

Темрюкский район
от 18.12.2018 № 1928



**Заместитель главы
муниципального образования
Темрюкский район**

Е.П. Пронько

17-012-ПМ		Проект межевания территории, расположенной в границах земельного участка с кадастровым номером 23.30/0401001.33/09.23.39.040/001.84 по адресу: Темрюкский район, с/ч-п. Глубинная ул. Курортная	
№	Взнос	Дата	Лист
1	50.17	06.17	1
Проект межевания территории		Сдела	Лист
Проект межевания № 1-000		П	1
Проект межевания № 1-000		ООО «Промышленно-административный центр»	