

**СОВЕТ МУНИЦИПАЛЬНОГО ОБРАЗОВАНИЯ
ТЕМРЮКСКИЙ РАЙОН**

РЕШЕНИЕ № 378

XXXIX сессия
24 ноября 2017 года

VI созыва
г. Темрюк

О внесении изменений в правила землепользования и застройки Сенного сельского поселения Темрюкского района Краснодарского края

На основании Градостроительного кодекса Российской Федерации, Федерального закона Российской Федерации от 6 октября 2003 года № 131-ФЗ «Об общих принципах организации местного самоуправления в Российской Федерации», Устава муниципального образования Темрюкский район, заключения о результатах публичных слушаний по внесению изменений в правила землепользования и застройки Сенного сельского поселения Темрюкского района Краснодарского края от 8 ноября 2017 года, Совет муниципального образования Темрюкский район р е ш и л:

1. Внести изменения в наименование решения X сессии Совета Сенного сельского поселения Темрюкского района II созыва от 22 января 2010 года № 38 «Об утверждении «Правил землепользования и застройки Сенного сельского поселения Темрюкского района, применительно к территориям: пос. Сенной, пос. Приморский, пос. Солёный», изложив его в следующей редакции: «Об утверждении «Правил землепользования и застройки Сенного сельского поселения Темрюкского района Краснодарского края».

2. Внести изменения в правила землепользования и застройки Сенного сельского поселения Темрюкского района, утвержденные решением X сессии Совета Сенного сельского поселения Темрюкского района II созыва от 22 января 2010 года № 38 «Об утверждении «Правил землепользования и застройки Сенного сельского поселения Темрюкского района, применительно к территориям: пос. Сенной, пос. Приморский, пос. Солёный» (приложение).

3. Признать утратившими силу:

1) решение LVIII сессии Совета Сенного сельского поселения Темрюкского района II созыва от 17 сентября 2012 года № 202 «О внесении изменений в решение X сессии Совета Сенного сельского поселения Темрюкского района II созыва от 22 января 1010 года № 38 «Об утверждении правил землепользования и застройки Сенного сельского поселения Темрюкского района, применительно к территориям: пос. Сенной, пос. Приморский, пос. Солёный»;

2) решение LXIV сессии Совета Сенного сельского поселения Темрюкского района II созыва от 5 марта 2013 года № 235 «О внесении изменений в решение X сессии Совета Сенного сельского поселения Темрюкского района II созыва от 22 января 1010 года № 38 «Об утверждении правил землепользования и застройки Сенного сельского поселения Темрюкского района, применительно к территориям: пос. Сенной, пос. Приморский, пос. Солёный»;

3) решение XXI сессии Совета Сенного сельского поселения Темрюкского района III созыва от 26 февраля 2016 года № 107 «О внесении изменений в решение X сессии Совета Сенного сельского поселения Темрюкского района II созыва от 22 января 1010 года № 38 «Об утверждении правил землепользования и застройки Сенного сельского поселения Темрюкского района, применительно к территориям: пос. Сенной, пос. Приморский, пос. Солёный»;

4) решение XXIII сессии Совета муниципального образования Темрюкский район VI созыва от 25 ноября 2016 года № 206 «О внесении изменений в правила землепользования и застройки Сенного сельского поселения Темрюкского района, применительно к территориям: пос. Сенной, пос. Приморский, пос. Солёный».

3. Официально разместить (опубликовать) решение «О внесении изменений в правила землепользования и застройки Сенного сельского поселения Темрюкского района Краснодарского края» на официальном сайте муниципального образования Темрюкский район в информационно-коммуникационной сети «Интернет».

4. Контроль за выполнением настоящего решения возложить на заместителя главы муниципального образования Темрюкский район Е.П. Пронько и постоянную комиссию Совета муниципального образования Темрюкский район по вопросам предпринимательства, жилищно-коммунального хозяйства, промышленности, строительства, транспорта, связи, бытового и торгового обслуживания (Перхун).

5. Решение вступает в силу после его официального опубликования.

Глава муниципального образования
Темрюкский район

Председатель Совета
муниципального образования
Темрюкский район

Ф.В. Бабенков

А.И. Шерстнев

27 ноября 2017 года

24 ноября 2017 года



ПРИЛОЖЕНИЕ
к решению XXXIX сессии
Совета муниципального образования
Темрюкский район VI созыва
от 24.11.2017 года № 378

**Изменения
в правила землепользования и застройки Сенного сельского поселения
Темрюкского района, применительно к территориям: пос. Сенной,
пос. Приморский, пос. Солёный», утвержденные решением X сессии
Совета Сенного сельского поселения Темрюкского района II созыва от
22 января 2010 года № 38 «Об утверждении правил землепользования и
застройки Сенного сельского поселения Темрюкского района,
применительно к территориям: пос. Сенной, пос. Приморский,
пос. Солёный»**

Изложить текстовую часть правил землепользования и застройки Сенного сельского поселения Темрюкского района, применительно к территориям: пос. Сенной, пос. Приморский, пос. Солёный», утвержденные решением X сессии Совета Сенного сельского поселения Темрюкского района II созыва от 22 января 2010 года № 38 «Об утверждении правил землепользования и застройки Сенного сельского поселения Темрюкского района, применительно к территориям: пос. Сенной, пос. Приморский, пос. Солёный» в следующей редакции:

«

Правила землепользования и застройки

**СЕННОГО СЕЛЬСКОГО ПОСЕЛЕНИЯ
ТЕМРЮКСКОГО РАЙОНА**

СОДЕРЖАНИЕ

наименование	№стр
ВВЕДЕНИЕ	5
Глава 1. Общие положения	5
Статья 1. Основные понятия, используемые в правилах	5
Статья 2. Основания введения, назначение и состав Правил	19
Статья 3. Открытость и доступность информации о землепользовании и застройке	21
Статья 4. Ответственность за нарушение настоящих Правил	22
Глава 2. Права использования недвижимости, возникшие до вступления силу Правил	22
Статья 5. Общие положения, относящиеся к ранее возникшим правам	22
Статья 6. Использование и строительные изменения объектов недвижимости, не соответствующих Правилам	23
Глава 3. Участники отношений, возникающих по поводу землепользования и застройки	24
Статья 7. Общие положения, относящиеся к ранее возникшим правам	24
Статья 8. Использование земельных участков, использование и строительные изменения объектов капитального строительства, не соответствующих правилам землепользования и застройки	25
Статья 9. Комиссия по правилам землепользования и застройки	26
Статья 10. Полномочия органа местного самоуправления муниципального образования Темрюкский район в части обеспечения применения правил землепользования и застройки	27
Глава 4. Ограничение прав на земельные участки, резервирование и изъятие земельных участков	28
Статья 11. Ограничение прав на землю	28
Статья 12. Резервирование и изъятие земельных участков для муниципальных нужд	29
Статья 13. Градостроительный регламент	29
Глава 5. Градостроительный регламент, виды разрешённого использования и предельные размеры земельных участков	29
Статья 14. Виды разрешенного использования земельных участков и объектов капитального строительства	31
Статья 15. Предельные (минимальные и (или) максимальные) размеры земельных участков и предельные параметры разрешенного строительства, реконструкции объектов капитального строительства	33
Статья 16. Порядок предоставления разрешений на условно разрешенный вид использования земельного участка или объекта капитального строительства	34
Статья 17. Отклонение от предельных параметров разрешенного строительства, реконструкции объектов капитального строительства	36
Глава 6. Подготовка документации по планировке территории	37
Статья 18. Общие положения о планировке территории	37
Статья 19. Развитие застроенных территорий	38

Статья 20. Инженерные изыскания для подготовки документации по планировке территории	39
Статья 21. Проекты планировки территории	41
Статья 22. Проекты межевания	43
Статья 23. Градостроительные планы земельных участков	46
Статья 24. Согласование архитектурно-градостроительного облика	47
Статья 25. Особенности подготовки документации по планировке территории, разрабатываемой на основании решения органа местного самоуправления	49
Статья 26. Особенности подготовки документации по планировке территории применительно к территории муниципального образования	57
Глава 7. Положение о внесении изменений в правила землепользования и застройки	60
Статья 27. Публичные слушания по вопросам землепользования и застройки	60
Статья 28. Основание и право инициативы внесения изменений в правила землепользования и застройки	61
Статья 29. Порядок и основания для внесения изменений в правила землепользования и застройки	62
Глава 8. Регулирование иных вопросов землепользования и застройки	64
Статья 30. Выдача разрешений на строительство	64
Статья 31. Выдача разрешения на ввод объекта в эксплуатацию	80
Глава 9. Благоустройство и санитарное содержание материально-пространственной среды поселения	88
Статья 32. Правила проведения ремонта и содержания жилых, культурно-бытовых и общественных зданий и сооружений, систем уличного и дорожного освещения	88
Статья 33. Правила установки и содержания малых архитектурных форм, элементов архитектурных форм, элементов благоустройства, средств передвижной мелкорозничной торговли и других легкосъёмных объектов, наружной рекламы, световых вывесок и витрин	89
Глава 10. Карта Градостроительного зонирования	92
Статья 34. Карта градостроительного зонирования территории Сенного сельского поселения	92
Глава 11. Градостроительные регламенты	92
Статья 35. Виды территориальных зон, выделенных на карте градостроительного зонирования территории Сенного сельского поселения	92
Статья 36. Жилые зоны	93
Статья 37. Общественно-деловые зоны	131
Статья 38. Производственные и коммунально-складские зоны	157

Статья 39. Зоны транспортной инфраструктуры	189
Статья 40. Зоны рекреационного назначения	196
Статья 41. Зоны сельскохозяйственного использования	223
Статья 42. Зоны специального назначения	233
Статья 43. Параметры разрешенного использования земельных участков и иных объектов недвижимости в различных территориальных зонах	238
Статья 44. Зоны с особыми условиями использования территории	244
Глава 12. Заключительные положения	264
Статья 45. Действие настоящих Правил по отношению к ранее возникшим правоотношениям	264

Правила землепользования и застройки Сенного сельского поселения Темрюкского района (далее - Правила) являются нормативным правовым актом муниципального образования Темрюкский район, принятым в соответствии с Градостроительным кодексом Российской Федерации, Земельным кодексом Российской Федерации, Федеральным законом от 6 октября 2003 года № 131-ФЗ «Об общих принципах организации местного самоуправления в Российской Федерации», нормативными правовыми актами Российской Федерации, Градостроительным кодексом Краснодарского края, Приказом Минэкономразвития России от 01 сентября 2014 года № 540 «Об утверждении классификатора видов разрешенного использования земельных участков», нормативными правовыми актами Краснодарского края, уставом муниципального образования Темрюкский район, Генеральным планом Сенного сельского поселения Темрюкского района, а также с учетом положений иных актов и документов, определяющих основные направления социально-экономического и градостроительного развития Сенного сельского поселения, охраны его культурного наследия, окружающей среды и рационального использования природных ресурсов.

Глава 1. Общие положения

Статья 1. Основные понятия, используемые в Правилах

Понятия, используемые в настоящих Правилах, применяются в следующем значении:

Автостоянка открытого типа - автостоянка без наружных стеновых ограждений. Автостоянкой открытого типа считается также такое сооружение, которое открыто, по крайней мере, с двух противоположных сторон наибольшей протяженности. Сторона считается открытой, если общая площадь отверстий, распределенных по стороне, составляет не менее 50 процентов наружной поверхности этой стороны в каждом ярусе (этаже).

Благоустройство территории поселения - комплекс предусмотренных правилами благоустройства территории поселения мероприятий по содержанию территории, а также по проектированию и размещению объектов благоустройства, направленных на обеспечение и повышение комфортности условий проживания граждан, поддержание и улучшение санитарного и эстетического состояния территории.

Бункер-накопитель - стандартная емкость для сбора КГМ объемом более 2,0 кубических метров.

Блокированный жилой дом (дом жилой блокированной застройки) - Жилые дома блокированной застройки - жилые дома с количеством этажей не более чем три, состоящие из нескольких блоков, количество которых не превышает десять и каждый из которых предназначен для проживания одной семьи, имеют общую стену (общие стены) без проемов с соседним блоком или

соседними блоками, расположены на отдельном земельном участке и имеют выход на территорию общего пользования.

Водоохранная зона – территория, примыкающая к береговой линии морей, рек, ручьев, каналов, озер, водохранилищ и на которых устанавливается специальный режим осуществления хозяйственной и иной деятельности в целях предотвращения загрязнения, засорения, заиления указанных водных объектов и истощения их вод, а также сохранения среды обитания водных биологических ресурсов и других объектов животного и растительного мира.

Вопросы местного значения - вопросы непосредственного обеспечения жизнедеятельности населения муниципального образования, решение которых в соответствии с Конституцией Российской Федерации и настоящим Федеральным законом осуществляется населением и (или) органами местного самоуправления самостоятельно.

Высота здания, строения, сооружения – расстояние по вертикали, измеренное от проектной отметки земли до наивысшей точки плоской крыши здания или до наивысшей точки конька скатной крыши здания, до наивысшей точки строения, сооружения; может устанавливаться в составе градостроительного регламента применительно к соответствующей территориальной зоне, обозначенной на карте градостроительного зонирования.

Высота здания (архитектурная) - одна из основных характеристик здания, определяемая количеством этажей или вертикальным линейным размером от проектной отметки земли до наивысшей отметки конструктивного элемента здания: парапет плоской кровли; карниз, конек или фронтоны скатной крыши; купол; шпиль; башня, которые устанавливаются для определения высоты при архитектурно-композиционном решении объекта в окружающей среде.

Генеральный план – вид документа территориального планирования муниципального образования, определяющий цели, задачи и направления территориального планирования и этапы их реализации, разрабатываемый для обеспечения устойчивого развития территории, определяющий в интересах населения условия проживания, направления и границы территориального развития, функциональное зонирование, застройку и благоустройство территории, сохранение историко-культурного и природного наследия.

Градостроительная деятельность - деятельность по развитию территорий, в том числе городов и иных поселений, осуществляемая в виде территориального планирования, градостроительного зонирования, планировки территории, архитектурно-строительного проектирования, строительства, капитального ремонта, реконструкции объектов капитального строительства, эксплуатации зданий, сооружений.

Градостроительное зонирование - зонирование территорий муниципального образования в целях определения территориальных зон и установления градостроительных регламентов.

Градостроительный регламент - устанавливаемые в пределах границ соответствующей территориальной зоны виды разрешенного использования

земельных участков, равно как всего, что находится над и под поверхностью земельных участков и используется в процессе их застройки и последующей эксплуатации объектов капитального строительства, предельные (минимальные и (или) максимальные) размеры земельных участков и предельные параметры разрешенного строительства, реконструкции объектов капитального строительства, ограничения использования земельных участков и объектов капитального строительства, а также применительно к территориям, в границах которых предусматривается осуществление деятельности по комплексному и устойчивому развитию территории, расчетные показатели минимально допустимого уровня обеспеченности соответствующей территории объектами коммунальной, транспортной, социальной инфраструктур и расчетные показатели максимально допустимого уровня территориальной доступности указанных объектов для населения.

Градостроительный план земельного участка - документ, который выдается в целях обеспечения субъектов градостроительной деятельности информацией, необходимой для архитектурно-строительного проектирования, строительства, реконструкции объектов капитального строительства в границах земельного участка и подготовка которого осуществляется применительно к застроенным или предназначенным для строительства, реконструкции объектам капитального строительства (за исключением линейных объектов), земельным участкам.

Градостроительная емкость территории (интенсивность использования, застройки) - объем застройки, который соответствует роли и месту территории в планировочной структуре населенного пункта. Определяется нормативной плотностью застройки и величиной застраиваемой территории в соответствии с видом объекта градостроительного нормирования, проектируемого на данной территории.

Границы полосы отвода железных дорог - границы территории, предназначенной для размещения существующих и проектируемых железнодорожных путей, станций и других железнодорожных сооружений, ширина которых нормируется в зависимости от категории железных дорог, конструкции земляного полотна и других и на которой не допускается строительство зданий и сооружений, не имеющих отношения к эксплуатации железнодорожного транспорта.

Границы полосы отвода автомобильных дорог - границы территорий, занятых автомобильными дорогами, их конструктивными элементами и дорожными сооружениями. Ширина полосы отвода нормируется в зависимости от категории дороги, конструкции земляного полотна и других технических характеристик.

Границы технических (охранных) зон инженерных сооружений и коммуникаций - границы территорий, предназначенных для обеспечения обслуживания и безопасной эксплуатации наземных и подземных транспортных и инженерных сооружений и коммуникаций.

Границы территорий памятников и ансамблей - границы земельных участков памятников градостроительства и архитектуры, памятников истории,

археологии и монументального искусства, состоящих на государственной охране.

Границы зон охраны объекта культурного наследия - границы территорий, установленные на основании проекта зон охраны объекта культурного наследия, разработанного в соответствии с требованиями законодательства Российской Федерации об охране объектов культурного наследия.

Границы охранных зон особо охраняемых природных территорий - границы зон с ограниченным режимом природопользования, устанавливаемые на особо охраняемых природных территориях, участках земли и водного пространства.

Границы озелененных территорий, не входящих в природный комплекс городских округов и поселений Краснодарского края - границы участков внутриквартального озеленения общего пользования и трасс внутриквартальных транспортных коммуникаций.

Границы водоохраных зон - границы территорий, прилегающих к акваториям рек, озер и других поверхностных водных объектов, на которых устанавливается специальный режим хозяйственной и иных видов деятельности в целях предотвращения загрязнения, засорения, заиления и истощения водных объектов, а также сохранения среды обитания объектов животного и растительного мира.

Границы прибрежных зон (полос) - границы территорий внутри водоохраных зон, на которых в соответствии с Водным кодексом Российской Федерации вводятся дополнительные ограничения природопользования. В границах прибрежных зон допускается размещение объектов, перечень и порядок размещения которых устанавливается Правительством Российской Федерации.

Границы зон санитарной охраны источников питьевого водоснабжения - границы зон I и II поясов, а также жесткой зоны II пояса:

- 1) Границы зоны I пояса санитарной охраны - границы огражденной территории водозаборных сооружений и площадок, головных водопроводных сооружений, на которых установлен строгий охранный режим и не допускается размещение зданий, сооружений и коммуникаций, не связанных с эксплуатацией водисточника. В границах I пояса санитарной охраны запрещается постоянное и временное проживание людей, не связанных непосредственно с работой на водопроводных сооружениях.
- 2) Границы зоны II пояса санитарной охраны - границы территории, непосредственно окружающей не только источники, но и их притоки, на которой установлен режим ограничения строительства и хозяйственного пользования земель и водных объектов.
- 3) Границы жесткой зоны II пояса санитарной охраны - границы территории, непосредственно прилегающей к акватории водисточников и выделяемой в пределах территории II пояса по границам прибрежной полосы с режимом ограничения хозяйственной деятельности.

Границы санитарно-защитных зон - границы территорий, отделяющих промышленные площадки от жилой застройки, рекреационных зон, зон отдыха и курортов. Ширина санитарно-защитных зон, режим их содержания и использования устанавливаются в соответствии с законодательством о санитарно-эпидемиологическом благополучии населения.

Дом отдыха — это учреждение туризма и отдыха, в котором предлагаются услуги проживания и питания в комфортных условиях, обычно сроком от 7 дней до месяца. Могут располагаться как в курортных зонах, так и просто в живописных местах.

Дорога - обустроенная или приспособленная и используемая для движения транспортных средств полоса земли либо поверхность искусственного сооружения. Дорога включает в себя одну или несколько проезжих частей, а также трамвайные пути, тротуары, обочины и разделительные полосы при их наличии.

Жилой район - структурный элемент селитебной территории.

Застройщик - физическое или юридическое лицо, обеспечивающее на принадлежащем ему земельном участке или на земельном участке иного правообладателя (которому при осуществлении бюджетных инвестиций в объекты капитального строительства государственной (муниципальной) собственности органы государственной власти (государственные органы), Государственная корпорация по атомной энергии "Росатом", Государственная корпорация по космической деятельности "Роскосмос", органы управления государственными внебюджетными фондами или органы местного самоуправления передали в случаях, установленных бюджетным законодательством Российской Федерации, на основании соглашений свои полномочия государственного (муниципального) заказчика) строительство, реконструкцию, капитальный ремонт объектов капитального строительства, а также выполнение инженерных изысканий, подготовку проектной документации для их строительства, реконструкции, капитального ремонта.

Защитные дорожные сооружения - сооружения, к которым относятся элементы озеленения, имеющие защитное значение; заборы; устройства, предназначенные для защиты автомобильных дорог от снежных лавин; шумозащитные и ветрозащитные устройства; подобные сооружения.

Здание жилое многоквартирное - жилое здание, в котором квартиры имеют общие внеквартирные помещения и инженерные системы.

Здание жилое многоквартирное секционного типа - здание, состоящее из одной или нескольких секций, отделенных друг от друга стенами без проемов, с квартирами одной секции, имеющими выход на одну лестничную клетку непосредственно или через коридор.

Здание жилое многоквартирное галерейного типа - здание, в котором все квартиры этажа имеют выходы через общую галерею не менее чем на две лестницы.

Здание жилое многоквартирное коридорного типа - здание, в котором все квартиры этажа имеют выходы через общий коридор не менее чем на две лестницы.

Земельный участок - недвижимая вещь, которая представляет собой часть земной поверхности и имеет характеристики, позволяющие определить ее в качестве индивидуально определенной вещи.

Зоны с особыми условиями использования территорий - охранные, санитарно-защитные зоны, зоны охраны объектов культурного наследия (памятников истории и культуры) народов Российской Федерации (далее - объекты культурного наследия), водоохранные зоны, зоны затопления, подтопления, зоны санитарной охраны источников питьевого и хозяйственно-бытового водоснабжения, зоны охраняемых объектов, иные зоны, устанавливаемые в соответствии с законодательством Российской Федерации.

Историческое поселение - включенные в перечень исторических поселений федерального значения или в перечень исторических поселений регионального значения населенный пункт или его часть, в границах которых расположены объекты культурного наследия, включенные в реестр, выявленные объекты культурного наследия и объекты, составляющие предмет охраны исторического поселения.

Индивидуальное жилищное строительство – отдельно стоящие жилые дома с количеством этажей не более чем три, предназначенных для проживания одной семьи).

Основными типами жилой застройки являются многоквартирная многоэтажная (9 и более этажей), многоквартирная средней этажности (5-8 этажей), многоквартирная малоэтажная (этажностью не более 4 этажей, включая мансардный), в том числе секционная, а также блокированная (этажностью не более 3 этажей), усадебная (этажностью не более 3 этажей) с приквартирными или приусадебными участками. В конкретных градостроительных условиях, особенно при реконструкции, допускается смешанная по типам застройка.

Инженерные изыскания - изучение природных условий и факторов техногенного воздействия в целях рационального и безопасного использования территорий и земельных участков в их пределах, подготовки данных по обоснованию материалов, необходимых для территориального планирования, планировки территории и архитектурно-строительного проектирования.

Капитальный ремонт объектов капитального строительства (за исключением линейных объектов) - замена и (или) восстановление строительных конструкций объектов капитального строительства или элементов таких конструкций, за исключением несущих строительных конструкций, замена и (или) восстановление систем инженерно-технического обеспечения и сетей инженерно-технического обеспечения объектов капитального строительства или их элементов, а также замена отдельных элементов несущих строительных конструкций на аналогичные или иные улучшающие показатели таких конструкций элементы и (или) восстановление указанных элементов.

Капитальный ремонт линейных объектов - изменение параметров линейных объектов или их участков (частей), которое не влечет за собой изменение класса, категории и (или) первоначально установленных показателей

функционирования таких объектов и при котором не требуется изменение границ полос отвода и (или) охранных зон таких объектов.

Квартал сохраняемой застройки - квартал, на территории которого при проектировании, планировке и застройке замена и (или) новое строительство составляют не более 25 процентов фонда существующей застройки.

Киоск - нестационарный торговый объект, представляющий собой некапитальное, одноэтажное сооружение без торгового зала с замкнутым пространством, внутри которого оборудовано одно рабочее место для продавца и хранения товарного запаса, без доступа покупателей внутрь сооружения площадью до 20 кв.м.

Контейнер – стандартная емкость для сбора ТБО объемом 0,6 - 1,5 кубических метров.

Коэффициент застройки (Кз) - отношение территории земельного участка, которая может быть занята зданиями, ко всей площади участка (в процентах).

Коэффициент плотности застройки (Кпз) - отношение площади всех этажей зданий и сооружений к площади участка.

Коэффициент озеленения - отношение территории земельного участка, которая должна быть занята зелеными насаждениями, ко всей площади участка (в процентах).

Красные линии - линии, которые обозначают существующие, планируемые (изменяемые, вновь образуемые) границы территорий общего пользования и (или) границы территорий, занятых линейными объектами и (или) предназначенных для размещения линейных объектов.

Линии застройки - условные линии, устанавливающие границы застройки при размещении зданий, строений, сооружений с отступом от красных линий или от границ земельного участка (минимальные отступы от границ земельного участка в целях определения мест допустимого размещения зданий, строений, сооружений, за пределами которых запрещено строительство зданий, строений, сооружений).

Линейные объекты - линии электропередачи, линии связи (в том числе линейно-кабельные сооружения), трубопроводы, автомобильные дороги, железнодорожные линии и другие подобные сооружения.

Линии градостроительного регулирования – красные линии, границы земельных участков, линии застройки, отступ застройки, синие линии, границы полосы отвода железных дорог, границы полосы отвода автомобильных дорог, границы технических (охранных) зон инженерных сооружений и коммуникаций, границы территорий памятников и ансамблей; границы зон охраны объекта культурного наследия, границы историко-культурного заповедника, границы охранных зон особо охраняемых природных территорий, границы территорий природного комплекса Краснодарского края, не являющихся особо охраняемыми, границы озелененных территорий, не входящих в природный комплекс городских округов и поселений Краснодарского края, границы водоохраных зон, границы прибрежных зон (полос), границы зон санитарной охраны источников питьевого водоснабжения,

границы санитарно-защитных зон и иных зон ограничений использования земельных участков, зданий, строений, сооружений.

Магазин - специально оборудованное стационарное здание или его часть, предназначенное для продажи товаров и оказания услуг покупателям и обеспеченное торговыми, подсобными, административно-бытовыми помещениями, а также помещениями для приема, хранения и подготовки товаров к продаже.

Максимальный процент застройки в границах земельного участка - отношение суммарной площади земельного участка, которая может быть застроена, ко всей площади земельного участка.

Маломобильные граждане - инвалиды всех категорий, к которым относятся лица, имеющие нарушение здоровья со стойким расстройством функций организма, обусловленное заболеваниями, последствиями травм или дефектами, приведшими к ограничению жизнедеятельности, и вызывающее необходимость их социальной защиты; лица пожилого возраста; граждане с малолетними детьми, в том числе использующие детские коляски; другие лица с ограниченными способностями или возможностями самостоятельно передвигаться, ориентироваться, общаться, вынужденные в силу устойчивого или временного физического недостатка использовать для своего передвижения необходимые средства, приспособления и собак - проводников.

Малые архитектурные формы - фонтаны, декоративные бассейны, водопады, беседки, теневые навесы, перголы, подпорные стенки, лестницы, кровли, парапеты, оборудование для игр детей и отдыха взрослого населения, ограждения, садово-парковая мебель и тому подобное.

Машино-место - предназначенная исключительно для размещения транспортного средства индивидуально-определенная часть здания или сооружения, которая не ограничена либо частично ограничена строительной или иной ограждающей конструкцией и границы которой описаны в установленном законодательством о государственном кадастровом учете порядке.

Микрорайон (квартал) - структурный элемент жилой застройки.

Муниципальное образование - городское или сельское поселение, муниципальный район либо городской округ, городской округ с внутригородским делением, внутригородской район.

Муниципальный район - несколько поселений, объединенных общей территорией, в границах которой местное самоуправление осуществляется в целях решения вопросов местного значения меж поселенческого характера населением непосредственно и (или) через выборные органы и иные органы местного самоуправления, которые могут осуществлять отдельные государственные полномочия, передаваемые органам местного самоуправления федеральными законами и законами Краснодарского края.

Надземная автостоянка закрытого типа - автостоянка с наружными стеновыми ограждениями (гаражи, гаражи-стоянки, гаражные комплексы).

Наемный дом социального использования - это дом, которое или все помещения в котором принадлежат на праве собственности одному лицу и

которое или все жилые помещения, в котором предназначены для предоставления гражданам во владение и пользование для проживания по договорам найма жилых помещений жилищного фонда социального использования и договорам найма жилых помещений.

Наемный дом коммерческого использования – это дом, который предоставляется и используется только в соответствии с договором о найме жилого помещения.

Населенный пункт - часть территории Краснодарского края, имеющая установленные в соответствии с законодательством границы, статус, наименование, используемая и предназначенная для застройки и развития, являющаяся местом постоянного проживания населения. Населенные пункты подразделяются на городские и сельские.

Некапитальный объект (движимая вещь) - временная постройка (ограниченный срок службы не более 10 лет), не обладающая прочной связью с землей, перемещение которой возможно без несоразмерного ущерба ее назначению. Некапитальный объект имеет, как правило, автономное инженерное обеспечение или временное подключение. Некапитальный объект не подлежит классификации по долговечности, ответственности и пожарной опасности зданий и сооружений, экспертизе, а также выдаче разрешения на строительство и ввод в эксплуатацию.

Нормативы градостроительного проектирования - совокупность установленных в целях обеспечения благоприятных условий жизнедеятельности человека расчетных показателей минимально допустимого уровня обеспеченности объектами, предусмотренными частями 1, 3 и 4 статьи 29.2 Градостроительного кодекса Российской Федерации, населения субъектов Российской Федерации, муниципальных образований и расчетных показателей максимально допустимого уровня территориальной доступности таких объектов для населения субъектов Российской Федерации, муниципальных образований.

Объект капитального строительства - здание, строение, сооружение, объекты, строительство которых не завершено (далее - объекты незавершенного строительства), за исключением временных построек, киосков, навесов и других подобных построек.

Объекты федерального значения - объекты капитального строительства, иные объекты, территории, которые необходимы для осуществления полномочий по вопросам, отнесенным к ведению Российской Федерации, органов государственной власти Российской Федерации Конституцией Российской Федерации, федеральными конституционными законами, федеральными законами, решениями Президента Российской Федерации, решениями Правительства Российской Федерации, и областях, определяются Правительством Российской Федерации, за исключением объектов федерального значения в области обороны страны и безопасности государства. Виды объектов федерального значения в области обороны страны и безопасности государства, подлежащих отображению на

схемах территориального планирования Российской Федерации, определяются Президентом Российской Федерации.

Объекты регионального значения - объекты капитального строительства, иные объекты, территории, которые необходимы для осуществления полномочий по вопросам, отнесенным к ведению субъекта Российской Федерации, органов государственной власти субъекта Российской Федерации Конституцией Российской Федерации, федеральными конституционными законами, федеральными законами, конституцией (уставом) субъекта Российской Федерации, законами субъекта Российской Федерации, решениями высшего исполнительного органа государственной власти субъекта Российской Федерации, и оказывают существенное влияние на социально-экономическое развитие субъекта Российской Федерации. Виды объектов регионального значения в указанных в части 3 статьи 14 Градостроительного кодекса Российской Федерации областях, подлежащих отображению на схеме территориального планирования субъекта Российской Федерации, определяются законом Краснодарского края.

Объекты местного значения - объекты капитального строительства, иные объекты, территории, которые необходимы для осуществления органами местного самоуправления полномочий по вопросам местного значения и в пределах переданных государственных полномочий в соответствии с федеральными законами, законом субъекта Российской Федерации, уставами муниципальных образований и оказывают существенное влияние на социально-экономическое развитие муниципальных районов, поселений, городских округов. Виды объектов местного значения муниципального района, поселения, городского округа в указанных в пункте 1 части 3 статьи 19 и пункте 1 части 5 статьи 23 Градостроительного кодекса Российской Федерации областях, подлежащих отображению на схеме территориального планирования муниципального района, генеральном плане поселения, генеральном плане городского округа, определяются законом Краснодарского края.

Одноквартирный жилой дом – жилой дом, предназначенный для проживания одной семьи и имеющий приквартирный участок.

Озелененная территория - участки земли, на которых располагаются растительность естественного происхождения, искусственно созданные садово-парковые комплексы и объекты, бульвары, скверы, газоны, цветники, малозастроенная территория жилого, общественного, делового, коммунального, производственного назначения, в пределах которой не менее 70 процентов поверхности занято растительным покровом.

Отступ застройки - расстояние между красной линией или границей земельного участка и стеной здания, строения, сооружения.

Охранная зона объекта культурного наследия - территория, в пределах которой в целях обеспечения сохранности объекта культурного наследия в его историческом ландшафтном окружении устанавливается особый режим использования земель, ограничивающий хозяйственную деятельность и запрещающий строительство, за исключением применения специальных мер, направленных на сохранение и регенерацию историко-градостроительной или

природной среды объекта культурного наследия. Зоны охраны памятников устанавливаются как для отдельных памятников истории и культуры, так и для их ансамблей и комплексов, а также при особых обоснованиях - для целостных памятников градостроительства (исторических зон сельских поселений и других объектов).

Пандус - сооружение, имеющее сплошную наклонную по направлению движения поверхность, предназначенное для перемещения с одного уровня горизонтальной поверхности пути на другой, в том числе на кресле-коляске.

Парковка (парковочное место) - специально обозначенное и при необходимости обустроенное и оборудованное место, являющееся, в том числе частью автомобильной дороги и (или) примыкающее к проезжей части и (или) тротуару, обочине, эстакаде или мосту либо являющееся частью подэстакадных или подмостовых пространств, площадей и иных объектов улично-дорожной сети и предназначенное для организованной стоянки транспортных средств на платной основе или без взимания платы по решению собственника или иного владельца автомобильной дороги, собственника земельного участка.

Пешеходная зона - территория, предназначенная для передвижения пешеходов.

Планировочная отметка земли - уровень земли на границе земли и отмостки здания.

Плотность застройки - суммарная поэтажная площадь застройки наземной части зданий и сооружений в габаритах наружных стен, приходящаяся на единицу территории участка (квартала) (тыс. кв. м/га).

Подрядчик – физическое или юридическое лицо, осуществляющее по договору с застройщиком (заказчиком) работы по строительству, реконструкции зданий, строений, сооружений, их частей.

Поселение - городское или сельское поселение.

Правила землепользования и застройки - документ градостроительного зонирования, который утверждается нормативными правовыми актами органов местного самоуправления и в котором устанавливаются территориальные зоны, градостроительные регламенты, порядок применения такого документа и порядок внесения в него изменений.

Прибрежная защитная полоса – часть водоохраной зоны, для которой вводятся дополнительные ограничения хозяйственной и иной деятельности.

Приквартирный участок - земельный участок, примыкающий к жилому зданию (квартире) с непосредственным выходом на него.

Процент застройки участка – выраженный в процентах показатель градостроительного регламента, показывающий, какая максимальная часть площади каждого земельного участка, расположенного в соответствующей территориальной зоне, может быть занята зданиями, строениями и сооружениями

Публичный сервитут – право ограниченного пользования недвижимостью, установленное законом или иным нормативным правовым актом Российской Федерации, нормативным правовым актом субъекта Российской Федерации, нормативным правовым актом органа местного

самоуправления с учетом результатов публичных слушаний по обсуждению документации по планировке территории, в случаях, если это необходимо для обеспечения интересов государства, местного самоуправления или местного населения, без изъятия земельных участков.

Разрешенное использование земельных участков и иных объектов недвижимости – использование недвижимости в соответствии с градостроительным регламентом, ограничениями на использование недвижимости, установленными в соответствии с законодательством, а также публичными сервитутами.

Реконструкция объектов капитального строительства (за исключением линейных объектов) - изменение параметров объекта капитального строительства, его частей (высоты, количества этажей, площади, объема), в том числе надстройка, перестройка, расширение объекта капитального строительства, а также замена и (или) восстановление несущих строительных конструкций объекта капитального строительства, за исключением замены отдельных элементов таких конструкций на аналогичные или иные улучшающие показатели таких конструкций элементы и (или) восстановления указанных элементов.

Реконструкция линейных объектов - изменение параметров линейных объектов или их участков (частей), которое влечет за собой изменение класса, категории и (или) первоначально установленных показателей функционирования таких объектов (мощности, грузоподъемности и других) или при котором требуется изменение границ полос отвода и (или) охранных зон таких объектов.

Секция жилого здания - часть здания, квартиры которой имеют выход на одну лестничную клетку непосредственно или через коридор и отделенная от других частей здания глухой стеной.

Сельское поселение - один или несколько объединенных общей территорией сельских населенных пунктов (поселков, сел, станиц, деревень, хуторов, кишлаков, аулов и других сельских населенных пунктов), в которых местное самоуправление осуществляется населением непосредственно и (или) через выборные и иные органы местного самоуправления.

Система коммунальной инфраструктуры - комплекс технологически связанных между собой объектов и инженерных сооружений, предназначенных для осуществления поставок товаров и оказания услуг в сферах электро-, газо-, тепло-, водоснабжения и водоотведения до точек подключения (технологического присоединения) к инженерным системам электро-, газо-, тепло-, водоснабжения и водоотведения объектов капитального строительства, а также объекты, используемые для обработки, утилизации, обезвреживания, захоронения твердых коммунальных отходов.

Стоянка для автомобилей (автостоянка) - здание, сооружение (часть здания, сооружения) или специальная открытая площадка, предназначенные только для хранения (стоянки) автомобилей.

Строительство - создание зданий, строений, сооружений (в том числе на месте сносимых объектов капитального строительства).

Суммарная поэтажная площадь - суммарная площадь всех надземных этажей здания, включающая площади всех помещений этажа (в том числе лоджий, лестничных клеток, лифтовых шахт и другого).

Территориальное планирование - территориальное планирование - планирование развития территорий, в том числе для установления функциональных зон, определения планируемого размещения объектов федерального значения, объектов регионального значения, объектов местного значения.

Территории общего пользования - территории, которыми беспрепятственно пользуется неограниченный круг лиц (в том числе площади, улицы, проезды, набережные, береговые полосы водных объектов общего пользования, скверы, бульвары).

Территориальные зоны - зоны, для которых в правилах землепользования и застройки определены границы и установлены градостроительные регламенты.

Технический заказчик - физическое лицо, действующее на профессиональной основе, или юридическое лицо, которые уполномочены застройщиком и от имени застройщика заключают договоры о выполнении инженерных изысканий, о подготовке проектной документации, о строительстве, реконструкции, капитальном ремонте объектов капитального строительства, подготавливают задания на выполнение указанных видов работ, предоставляют лицам, выполняющим инженерные изыскания и (или) осуществляющим подготовку проектной документации, строительство, реконструкцию, капитальный ремонт объектов капитального строительства, материалы и документы, необходимые для выполнения указанных видов работ, утверждают проектную документацию, подписывают документы, необходимые для получения разрешения на ввод объекта капитального строительства в эксплуатацию, осуществляют иные функции, предусмотренные Градостроительным кодексом Российской Федерации. Застройщик вправе осуществлять функции технического заказчика самостоятельно. Торговый павильон - нестационарный торговый объект, представляющий собой некапитальное, одноэтажное сооружение, имеющее торговый зал рассчитанный на одно или несколько рабочих мест продавцов и помещение для хранения товарного запаса.

Транспортно-пересадочный узел - комплекс объектов недвижимого имущества, включающий в себя земельный участок либо несколько земельных участков с расположенными на них, над или под ними объектами транспортной инфраструктуры, а также другими объектами, предназначенными для обеспечения безопасного и комфортного обслуживания пассажиров в местах их пересадок с одного вида транспорта на другой.

Улица - обустроенная и используемая для движения транспортных средств и пешеходов полоса земли либо поверхность искусственного сооружения, находящаяся в пределах населенных пунктов, в том числе магистральная дорога скоростного и регулируемого движения, пешеходная и

парковая дорога, дорога в научно-производственных, промышленных и коммунально-складских зонах (районах).

Устойчивое развитие территорий - обеспечение при осуществлении градостроительной деятельности безопасности и благоприятных условий жизнедеятельности человека, ограничение негативного воздействия хозяйственной и иной деятельности на окружающую среду и обеспечение охраны и рационального использования природных ресурсов в интересах настоящего и будущего поколений.

Функциональное зонирование территории - деление территории на зоны при территориальном планировании развития территорий с определением видов градостроительного использования установленных зон и ограничений на их использование.

Функциональные зоны - зоны, для которых документами территориального планирования определены границы и функциональное назначение.

Частный сервитут – право ограниченного пользования чужим недвижимым имуществом, устанавливаемое решением суда или соглашением между лицом, являющимся собственником объекта недвижимости, и лицом, требующим установления сервитута.

Элемент планировочной структуры - часть территории поселения, городского округа (квартал, микрорайон, район и иные подобные элементы). Виды элементов планировочной структуры устанавливаются уполномоченным Правительством Российской Федерации федеральным органом исполнительной власти.

Этаж надземный - этаж с отметкой пола помещений не ниже планировочной отметки земли.

Этаж подземный - этаж с отметкой пола помещений ниже планировочной отметки земли на всю высоту помещений.

Этаж первый - нижний надземный этаж здания.

Этаж цокольный - этаж с отметкой пола помещений ниже планировочной отметки земли на высоту не более половины высоты помещений.

Этаж подвальный - этаж с отметкой пола помещений ниже планировочной отметки земли более чем наполовину высоты помещений или первый подземный этаж.

Этаж мансардный - этаж в чердачном пространстве, фасад которого полностью или частично образован поверхностью (поверхностями) наклонной, ломаной или криволинейной крыши.

Этаж технический - этаж для размещения инженерного оборудования здания и прокладки коммуникаций, может быть расположен в нижней части здания (техническое подполье), верхней (технический чердак) или между надземными этажами. Пространство высотой 1,8 м и менее, используемое только для прокладки коммуникаций, этажом не является.

Статья 2. Основания введения, назначение и состав Правил.

1. Настоящие Правила в соответствии с Градостроительным кодексом Российской Федерации, Земельным кодексом Российской Федерации предусматривают в Сенном сельском поселении Темрюкского района систему регулирования землепользования и застройки, которая основана на градостроительном зонировании – делении всей территории в границах Сенного сельского поселения Темрюкского района на территориальные зоны с установлением для каждой из них единого градостроительного регламента по видам и предельным параметрам разрешенного использования земельных участков в границах этих территориальных зон, для защиты прав граждан и обеспечения равенства прав физических и юридических лиц в процессе реализации отношений, возникающих по поводу землепользования и застройки; обеспечения открытой информации о правилах и условиях использования земельных участков, осуществления на них строительства и реконструкции; подготовки документов для передачи прав на земельные участки, находящиеся в государственной и муниципальной собственности, физическим и юридическим лицам для осуществления строительства, реконструкции объектов недвижимости; контроля соответствия градостроительным регламентам строительных намерений застройщиков, завершаемых строительством объектов и их последующего использования.

2. Правила землепользования и застройки разрабатываются в целях:

- 1) создания условий для устойчивого развития территорий Сенного сельского поселения Темрюкского района, сохранения окружающей среды и объектов культурного наследия;
- 2) создания условий для планировки территорий Сенного сельского поселения Темрюкского района;
- 3) обеспечения прав и законных интересов физических и юридических лиц, в том числе правообладателей земельных участков и объектов капитального строительства;
- 4) создания условий для привлечения инвестиций, в том числе путем предоставления возможности выбора наиболее эффективных видов разрешенного использования земельных участков и объектов капитального строительства.

3. Правила землепользования и застройки включают в себя:

- 1) порядок их применения и внесения изменений в указанные правила;
 - 2) карту градостроительного зонирования;
 - 3) градостроительные регламенты.
4. Порядок применения правил землепользования и застройки и внесения в них изменений включает в себя положения:

1) о регулировании землепользования и застройки Сенного сельского поселения Темрюкского района;

2) об изменении видов разрешенного использования земельных участков и объектов капитального строительства физическими и юридическими лицами;

3) о подготовке документации по планировке территории органами местного самоуправления;

4) о проведении публичных слушаний по вопросам землепользования и застройки;

5) о внесении изменений в правила землепользования и застройки;

6) о регулировании иных вопросов землепользования и застройки.

5. На карте градостроительного зонирования устанавливаются границы территориальных зон. Границы территориальных зон должны отвечать требованию принадлежности каждого земельного участка только к одной территориальной зоне. Формирование одного земельного участка из нескольких земельных участков, расположенных в различных территориальных зонах, не допускается. Территориальные зоны, как правило, не устанавливаются применительно к одному земельному участку.

6. На карте градостроительного зонирования в обязательном порядке отображаются границы зон с особыми условиями использования территорий, границы территорий объектов культурного наследия, границы территорий исторических поселений федерального значения, границы территорий исторических поселений регионального значения. Границы указанных зон и территорий могут отображаться на отдельных картах.

6.1. На карте градостроительного зонирования в обязательном порядке устанавливаются территории, в границах которых предусматривается осуществление деятельности по комплексному и устойчивому развитию территории, в случае планирования осуществления такой деятельности. Границы таких территорий устанавливаются по границам одной или нескольких территориальных зон и могут отображаться на отдельной карте.

С 1 июля 2017 года заключение договоров о развитии застроенных территорий, договоров о комплексном освоении территорий не допускается без установления на карте градостроительного зонирования территорий, в границах которых предусматривается осуществление деятельности по комплексному и устойчивому развитию территорий.

7. В градостроительном регламенте в отношении земельных участков и объектов капитального строительства, расположенных в пределах соответствующей территориальной зоны, указываются:

1) виды разрешенного использования земельных участков и объектов капитального строительства;

2) предельные (минимальные и (или) максимальные) размеры земельных

участков и предельные параметры разрешенного строительства, реконструкции объектов капитального строительства;

3) ограничения использования земельных участков и объектов капитального строительства, устанавливаемые в соответствии с законодательством Российской Федерации;

4) расчетные показатели минимально допустимого уровня обеспеченности территории объектами коммунальной, транспортной, социальной инфраструктур и расчетные показатели максимально допустимого уровня территориальной доступности указанных объектов для населения в случае, если в границах территориальной зоны, применительно к которой устанавливается градостроительный регламент, предусматривается осуществление деятельности по комплексному и устойчивому развитию территории.

8. Настоящие Правила применяются наряду с техническими регламентами и обязательными требованиями, установленными в соответствии с законодательством в целях обеспечения безопасности жизни и здоровья людей, надежности и безопасности зданий, строений и сооружений, сохранения окружающей природной среды и объектов культурного наследия; нормативными правовыми актами муниципального образования Темрюкский район по вопросам регулирования землепользования и застройки. Указанные акты применяются в части, не противоречащей настоящим Правилам.

9. Настоящие Правила обязательны для исполнения всеми расположенными на территории Сенного сельского поселения Темрюкского района юридическими и физическими лицами, осуществляющими и контролирующими градостроительную деятельность на территории муниципального образования Темрюкский район.

Статья 3. Открытость и доступность информации о землепользовании и застройке.

1. Настоящие Правила, включая все входящие в их состав картографические и иные документы, являются открытыми для всех физических и юридических лиц, а также должностных лиц.

2. Администрация муниципального образования Темрюкский район обеспечивает возможность ознакомления с настоящими Правилами всем желающим путем:

1) опубликования (обнародования) Правил на официальном сайте муниципального образования Темрюкский район в информационно-телекоммуникационной сети «Интернет»;

2) размещения Правил на официальном сайте Сенного сельского поселения Темрюкского района в информационно-телекоммуникационной сети

«Интернет»;

3) создания условий для ознакомления с настоящими Правилами в полном комплекте входящих в их состав картографических и иных документов в администрации муниципального образования Темрюкский район и в администрации Сенного сельского поселения Темрюкского района.

3. Администрация муниципального образования Темрюкский район обеспечивает возможность предоставления информации и сведений физическим и юридическим лицам: выписок из настоящих Правил, а также необходимых копий, в том числе копий картографических документов и их фрагментов, характеризующих условия землепользования и застройки применительно к отдельным земельным участкам и их массивам (кварталам, микрорайонам) из информационной системы обеспечения градостроительной деятельности.

Статья 4. Ответственность за нарушение настоящих Правил.

За нарушение настоящих Правил предусматривается ответственность в соответствии со статьей 8.1 Закона Краснодарского края от 23 июля 2003 года № 608 – КЗ «Об административных правонарушениях» (с изменениями и дополнениями).

Глава 2. Права использования недвижимости, возникшие до вступления в силу Правил.

Статья 5. Общие положения, относящиеся к ранее возникшим правам.

1. Принятые до введения в действие настоящих Правил, нормативные правовые акты в отношении территории муниципального образования Темрюкский район по вопросам землепользования и застройки применяются в части, не противоречащей настоящим Правилам.

2. Разрешения на строительство, реконструкцию, выданные физическим и юридическим лицам до вступления в силу настоящих Правил, являются действительными.

3. Объекты недвижимости, существовавшие на законных основаниях до вступления в силу настоящих Правил, или до вступления в силу изменений в настоящие Правила являются несоответствующими настоящим Правилам в случаях, когда эти объекты:

1) имеют вид, виды использования, которые не предусмотрены как разрешенные для соответствующих территориальных зон;

2) имеют вид, виды использования, которые поименованы как разрешенные для соответствующих территориальных зон, но расположены в санитарно-защитных зонах и водоохраных зонах, в пределах которых не предусмотрено размещение соответствующих объектов;

3) имеют параметры меньше (площадь и линейные размеры земельных

участков, отступы построек от границ участка) или больше (плотность застройки – высота (этажность) построек, процент застройки, коэффициент использования участка) значений.

Отношения по поводу самовольного занятия земельных участков, самовольного строительства, использования самовольно занятых земельных участков и самовольных построек регулируются гражданским и земельным законодательством.

Статья 6. Использование и строительные изменения объектов недвижимости, несоответствующих Правилам.

1. Объекты недвижимости, предусмотренные статьей «Общие положения, относящиеся к ранее возникшим правам» настоящих Правил, а также ставшие несоответствующими после внесения изменений в настоящие Правила, могут существовать и использоваться без установления срока их приведения в соответствие с настоящими Правилами.

Исключение составляют те несоответствующие настоящим Правилам, и обязательным нормативам, стандартам объекты недвижимости, существование и использование которых опасно для жизни и здоровья людей, а также опасно для природной и культурно-исторической среды. В соответствии с федеральным законом может быть наложен запрет на продолжение использования данных объектов.

2. Все изменения несоответствующих объектов, осуществляемые путем изменения видов и интенсивности их использования, строительных параметров, могут производиться только в целях приведения их в соответствие с настоящими Правилами.

Не допускается увеличивать площадь и строительный объем объектов недвижимости, указанных в подпунктах 1, 2 части 3 статьи «Общие положения, относящиеся к ранее возникшим правам» настоящих Правил. На этих объектах не допускается увеличивать объемы и интенсивность производственной деятельности без приведения используемой технологии в соответствие с требованиями безопасности - экологическими, санитарно-гигиеническими, противопожарными, гражданской обороны и предупреждения чрезвычайных ситуаций, требованиями безопасности, устанавливаемые техническими регламентами (а до их принятия – соответствующими нормативами и стандартами безопасности).

Указанные в подпункте 3 части 3 статьи «Общие положения, относящиеся к ранее возникшим правам» настоящих Правил объекты недвижимости, несоответствующие настоящим Правилам по строительным параметрам, затрудняющие или блокирующие возможность прохода, проезда, имеющие превышение площади и высоты по сравнению с разрешенными пределами и т.д., могут поддерживаться и использоваться при условии, что эти действия не увеличивают степень несоответствия этих объектов настоящим Правилам. Действия по отношению к указанным объектам, выполняемые на

основе разрешений на строительство, должны быть направлены на устранение несоответствия таких объектов настоящим Правилам.

3. Несоответствующий вид использования недвижимости не может быть заменен на иной несоответствующий вид использования.

Глава 3. Участники отношений, возникающих по поводу землепользования и застройки.

Статья 7. Общие положения, относящиеся к ранее возникшим правам.

1. Настоящие Правила вступают в силу со дня их официального опубликования.

2. Ранее принятые нормативные правовые акты муниципального образования по вопросам землепользования и застройки применяются в части, не противоречащей настоящим Правилам.

3. Требования к образуемым и измененным земельным участкам:

– предельные (максимальные и минимальные) размеры земельных участков, в отношении которых в соответствии с законодательством о градостроительной деятельности устанавливаются градостроительные регламенты, определяются такими градостроительными регламентами;

– предельные (максимальные и минимальные) размеры земельных участков, на которые действие градостроительных регламентов не распространяется или в отношении которых градостроительные регламенты не устанавливаются, определяются в соответствии с Земельным кодексом РФ, другими федеральными законами.

4. Градостроительные регламенты обязательны для исполнения всеми собственниками земельных участков, землепользователями, землевладельцами и арендаторами земельных участков независимо от форм собственности и иных прав на земельные участки.

5. Действие градостроительного регламента распространяется в равной мере на все земельные участки и объекты капитального строительства, расположенные в пределах границ территориальной зоны, обозначенной на карте градостроительного зонирования.

6. Земельный участок и прочно связанные с ним объекты недвижимости не соответствуют установленному градостроительному регламенту территориальных зон в случае, если:

– виды их использования не входят в перечень видов разрешенного использования;

– их размеры не соответствуют предельным значениям, установленным градостроительным регламентом.

7. Указанные земельные участки и прочно связанные с ними объекты недвижимости могут использоваться без установления срока приведения их в соответствие с градостроительным регламентом, за исключением случаев, если их использование опасно для жизни и здоровья людей, окружающей среды, памятников истории и культуры.

8. В случаях, если использование не соответствующих градостроительному регламенту земельных участков и прочно связанных с ними объектов недвижимости опасно для жизни или здоровья человека, для окружающей среды, объектов культурного наследия (памятников истории и культуры), в соответствии с федеральными законами может быть наложен запрет на использование таких объектов.

9. Реконструкция существующих объектов недвижимости, а также строительство новых объектов недвижимости, прочно связанных с указанными земельными участками, могут осуществляться только в соответствии с установленными градостроительными регламентами.

Статья 8. Использование земельных участков, использование и строительные изменения объектов капитального строительства, не соответствующих правилам землепользования и застройки.

1. Земельные участки или объекты капитального строительства, виды разрешенного использования, предельные (минимальные и (или) максимальные) размеры и предельные параметры которых не соответствуют градостроительному регламенту, могут использоваться без установления срока приведения их в соответствие с градостроительным регламентом, за исключением случаев, если использование таких земельных участков и объектов капитального строительства опасно для жизни или здоровья человека, для окружающей среды, объектов культурного наследия.

2. Реконструкция указанных в части 1 настоящей статьи объектов капитального строительства может осуществляться только путем приведения таких объектов в соответствие с градостроительным регламентом или путем уменьшения их несоответствия предельным параметрам разрешенного строительства, реконструкции. Изменение видов разрешенного использования указанных земельных участков и объектов капитального строительства может осуществляться путем приведения их в соответствие с видами разрешенного использования земельных участков и объектов капитального строительства, установленными градостроительным регламентом.

3. В случае, если использование указанных в части 1 настоящей статьи земельных участков и объектов капитального строительства продолжается и опасно для жизни или здоровья человека, для окружающей среды, объектов культурного наследия, в соответствии с федеральными законами может быть наложен запрет на использование таких земельных участков и объектов.

Статья 9. Комиссия по правилам землепользования и застройки.

1. Комиссия по правилам землепользования и застройки сельских поселений Темрюкского района (далее – Комиссия) является постоянно действующим консультативным органом и формируется для обеспечения реализации настоящих Правил.

Комиссия осуществляет свою деятельность в соответствии с законодательством Российской Федерации, настоящими Правилами, Положением о Комиссии и иными муниципальными правовыми актами администрации муниципального образования Темрюкский район.

2. К полномочиям Комиссии относится:

1) рассмотрение предложений о внесении изменений в настоящие Правила;

2) подготовка заключения о внесении изменений в настоящие Правила;

3) организация и проведение публичных слушаний по обсуждению проекта генеральных планов сельских поселений Темрюкского района, Правил землепользования и застройки сельских поселений Темрюкского района, проектов планировки;

4) организация и проведение публичных слушаний по вопросу внесения изменений в настоящие Правила, подготовка заключений, в которых содержатся рекомендации о внесении в соответствии с поступившим предложением изменения в правила землепользования и застройки или об отклонении такого предложения с указанием причин отклонения;

5) организация и проведение публичных слушаний по вопросу предоставления разрешения на условно разрешенный вид использования земельного участка, объекта капитального строительства, подготовка рекомендаций о предоставлении разрешения на условно разрешенный вид использования земельного участка или об отказе в предоставлении такого разрешения с указанием причин принятого решения;

б) организация и проведение публичных слушаний по вопросу предоставления разрешения на отклонение от предельных параметров разрешенного строительства, реконструкции объектов капитального строительства в соответствии с частью 1 статьи 40 Градостроительного кодекса, подготовка рекомендаций о предоставлении разрешения на отклонение от предельных параметров разрешенного строительства,

реконструкции или об отказе в предоставлении такого разрешения с указанием причин принятого решения;

7) иные полномочия, отнесенные к компетенции Комиссии муниципальными правовыми актами администрации муниципального образования Темрюкский район.

3. Состав и порядок деятельности комиссии утверждаются постановлением администрации муниципального образования Темрюкский район.

4. Решения Комиссии принимаются простым большинством голосов, при наличии кворума не менее двух третей от общего числа членов Комиссии. При равенстве голосов голос председателя Комиссии является решающим.

5. На каждом заседании Комиссии ведется протокол, который подписывается председательствующим на заседании и секретарем Комиссии. К протоколу прилагаются копии материалов, рассматриваемые на заседании. Протоколы заседаний Комиссии являются открытыми для всех заинтересованных лиц, которые могут получать копии протоколов. Документы, рассматриваемые на заседаниях Комиссии, протоколы Комиссии хранятся в архиве администрации муниципального образования Темрюкский район.

Статья 10. Полномочия органа местного самоуправления муниципального образования Темрюкский район в части обеспечения применения правил землепользования и застройки.

1. В соответствии с законодательством, нормативными правовыми актами к полномочиям органов местного самоуправления муниципального образования Темрюкский район, уполномоченным регулировать и контролировать землепользование и застройку в части соблюдения настоящих Правил относятся:

1) рассмотрение предложений о внесении изменений в настоящие Правила;

2) подготовка заключения о внесении изменений в настоящие Правила;

3) организация и проведение публичных слушаний по обсуждению проекта правил землепользования и застройки сельских поселений Темрюкского района, проектов планировки;

4) организация и проведение публичных слушаний по вопросу внесения изменений в настоящие Правила, подготовка заключений, в которых содержатся рекомендации о внесении в соответствии с поступившим предложением изменения в правила землепользования и застройки или об отклонении такого предложения с указанием причин отклонения;

5) организация и проведение публичных слушаний по вопросу предоставления разрешения на условно разрешенный вид использования

земельного участка, объекта капитального строительства, подготовка рекомендаций о предоставлении разрешения на условно разрешенный вид использования земельного участка или об отказе в предоставлении такого разрешения с указанием причин принятого решения;

б) организация и проведение публичных слушаний по вопросу предоставления разрешения на отклонение от предельных параметров разрешенного строительства, реконструкции объектов капитального строительства в соответствии с частью 1 статьи 40 Градостроительного кодекса, подготовка рекомендаций о предоставлении разрешения на отклонение от предельных параметров разрешенного строительства, реконструкции или об отказе в предоставлении такого разрешения с указанием причин принятого решения;

7) иные полномочия, отнесенные к компетенции Комиссии муниципальными правовыми актами администрации муниципального образования Темрюкский район.

2. По вопросам применения настоящих Правил органы, уполномоченные регулировать и контролировать землепользование и застройку:

1) по запросу Комиссии по землепользованию и застройке предоставляют заключения по вопросам, связанным с проведением публичных слушаний;

2) участвуют в регулировании и контроле землепользования и застройки в соответствии с законодательством, настоящими Правилами и на основании Положений об этих органах.

Глава 4. Ограничение прав на земельные участки, резервирование и изъятие земельных участков.

Статья 11. Ограничение прав на землю.

1. Права на землю могут быть ограничены по основаниям, установленным Земельным кодексом Российской Федерации, федеральными законами.

2. Могут устанавливаться следующие ограничения прав на землю:

1) особые условия использования земельных участков и режим хозяйственной деятельности в охранных, санитарно-защитных зонах;

2) особые условия охраны окружающей среды, в том числе животного и растительного мира, памятников природы, истории и культуры, археологических объектов, сохранения плодородного слоя почвы, естественной среды обитания, путей миграции диких животных;

3) условия начала и завершения застройки или освоения земельного участка в течение установленных сроков по согласованному в установленном порядке проекту, строительства, ремонта или содержания автомобильной

дороги (участка автомобильной дороги) при предоставлении прав на земельный участок, находящийся в государственной или муниципальной собственности;

4) иные ограничения использования земельных участков в случаях, установленных Земельным кодексом Российской Федерации, федеральными законами.

3. Ограничения прав на землю устанавливаются актами исполнительных органов государственной власти, актами органов местного самоуправления, решением суда или в порядке, предусмотренном Земельным кодексом Российской Федерации для охранных зон.

4. Ограничения прав на землю устанавливаются бессрочно или на определенный срок.

5. Ограничения прав на землю сохраняются при переходе права собственности на земельный участок к другому лицу.

6. Ограничение прав на землю подлежит государственной регистрации в случаях и в порядке, которые установлены федеральными законами.

7. Ограничение прав на землю может быть обжаловано лицом, чьи права ограничены, в судебном порядке.

8. Права собственников земельных участков, землепользователей, землевладельцев, арендаторов земельных участков на использование земельных участков могут быть ограничены в связи с резервированием земель для государственных или муниципальных нужд в соответствии с федеральным законодательством.

Статья 12. Резервирование и изъятие земельных участков для муниципальных нужд.

1. Резервирование земель для муниципальных нужд осуществляется в соответствии со статьей 70.1 Земельного кодекса Российской Федерации, в порядке, определяемом Правительством Российской Федерации.

2. Изъятие земельных участков для муниципальных нужд осуществляется в соответствии с главой VII.1 Земельного кодекса Российской Федерации.

3. Решения о резервировании и об изъятии земельных участков для муниципальных нужд принимаются представительным органом муниципального образования.

Глава 5. Градостроительный регламент, изменение видов разрешенного использования земельных участков и объектов капитального строительства физическими и юридическими лицами.

Статья 13. Градостроительный регламент.

1. Градостроительным регламентом определяется правовой режим земельных участков, равно как всего, что находится над и под поверхностью

земельных участков и используется в процессе их застройки и последующей эксплуатации объектов капитального строительства.

2. Градостроительные регламенты устанавливаются с учетом:

1) фактического использования земельных участков и объектов капитального строительства в границах территориальной зоны;

2) возможности сочетания в пределах одной территориальной зоны различных видов существующего и планируемого использования земельных участков и объектов капитального строительства;

3) функциональных зон и характеристик их планируемого развития, определенных документами территориального планирования муниципальных образований;

4) видов территориальных зон;

5) требований охраны объектов культурного наследия, а также особо охраняемых природных территорий, иных природных объектов.

3. Действие градостроительного регламента распространяется в равной мере на все земельные участки и объекты капитального строительства, расположенные в пределах границ территориальной зоны, обозначенной на карте градостроительного зонирования.

4. Действие градостроительного регламента не распространяется на земельные участки:

1) в границах территорий памятников и ансамблей, включенных в единый государственный реестр объектов культурного наследия (памятников истории и культуры) народов Российской Федерации, а также в границах территорий памятников или ансамблей, которые являются выявленными объектами культурного наследия и решения о режиме содержания, параметрах реставрации, консервации, воссоздания, ремонта и приспособлении которых принимаются в порядке, установленном законодательством Российской Федерации об охране объектов культурного наследия, законодательством Краснодарского края об охране объектов культурного наследия;

2) в границах территорий общего пользования;

3) предназначенные для размещения линейных объектов и (или) занятые линейными объектами;

4) предоставленные для добычи полезных ископаемых.

5. Применительно к территориям исторических поселений, достопримечательных мест, землям лечебно-оздоровительных местностей и курортов, зонам с особыми условиями использования территорий градостроительные регламенты устанавливаются в соответствии с законодательством Российской Федерации.

6. Градостроительные регламенты не устанавливаются для земель

лесного фонда, земель, покрытых поверхностными водами, земель запаса, земель особо охраняемых природных территорий (за исключением земель лечебно-оздоровительных местностей и курортов), сельскохозяйственных угодий в составе земель сельскохозяйственного назначения, земельных участков, расположенных в границах особых экономических зон и территорий опережающего социально-экономического развития.

7. Использование земельных участков, на которые действие градостроительных регламентов не распространяется или для которых градостроительные регламенты не устанавливаются, определяется уполномоченными федеральными органами исполнительной власти, уполномоченными органами исполнительной власти субъекта Российской Федерации или уполномоченными органами местного самоуправления в соответствии с федеральными законами. Использование земельных участков в границах особых экономических зон определяется органами управления особыми экономическими зонами.

8. Земельные участки или объекты капитального строительства, виды разрешенного использования, предельные (минимальные и (или) максимальные) размеры и предельные параметры которых не соответствуют градостроительному регламенту, могут использоваться без установления срока приведения их в соответствие с градостроительным регламентом, за исключением случаев, если использование таких земельных участков и объектов капитального строительства опасно для жизни или здоровья человека, для окружающей среды, объектов культурного наследия.

9. Реконструкция указанных в части 8 настоящей статьи объектов капитального строительства может осуществляться только путем приведения таких объектов в соответствие с градостроительным регламентом или путем уменьшения их несоответствия предельным параметрам разрешенного строительства, реконструкции. Изменение видов разрешенного использования указанных земельных участков и объектов капитального строительства может осуществляться путем приведения их в соответствие с видами разрешенного использования земельных участков и объектов капитального строительства, установленными градостроительным регламентом.

10. В случае, если использование указанных в части 8 настоящей статьи земельных участков и объектов капитального строительства продолжается и опасно для жизни или здоровья человека, для окружающей среды, объектов культурного наследия, в соответствии с федеральными законами может быть наложен запрет на использование таких земельных участков и объектов.

Статья 14. Виды разрешенного использования земельных участков и объектов капитального строительства.

1. Разрешенное использование земельных участков и объектов капитального строительства может быть следующих видов:

- 1) основные виды разрешенного использования;
- 2) условно разрешенные виды использования;
- 3) вспомогательные виды разрешенного использования, допустимые только в качестве дополнительных по отношению к основным видам разрешенного использования и условно разрешенным видам использования и осуществляемые совместно с ними.

2. Применительно к каждой территориальной зоне устанавливаются виды разрешенного использования земельных участков и объектов капитального строительства.

2.1. Установление основных видов разрешенного использования земельных участков и объектов капитального строительства является обязательным применительно к каждой территориальной зоне, в отношении которой устанавливается градостроительный регламент.

3. Изменение одного вида разрешенного использования земельных участков и объектов капитального строительства на другой вид такого использования осуществляется в соответствии с градостроительным регламентом при условии соблюдения требований технических регламентов.

4. Основные и вспомогательные виды разрешенного использования земельных участков и объектов капитального строительства правообладателями земельных участков и объектов капитального строительства, за исключением органов государственной власти, органов местного самоуправления, государственных и муниципальных учреждений, государственных и муниципальных унитарных предприятий, выбираются самостоятельно без дополнительных разрешений и согласования.

5. Решения об изменении одного вида разрешенного использования земельных участков и объектов капитального строительства, расположенных на землях, на которые действие градостроительных регламентов не распространяется или для которых градостроительные регламенты не устанавливаются, на другой вид такого использования принимаются в соответствии с федеральными законами.

6. Предоставление разрешения на условно разрешенный вид использования земельного участка или объекта капитального строительства осуществляется в порядке, предусмотренном статьей 39 Градостроительного кодекса Российской Федерации.

7. Физическое или юридическое лицо вправе оспорить в суде решение о предоставлении разрешения на условно разрешенный вид использования земельного участка или объекта капитального строительства либо об отказе в

предоставлении такого разрешения.

Статья 15. Предельные (минимальные и (или) максимальные) размеры земельных участков и предельные параметры разрешенного строительства, реконструкции объектов капитального строительства.

1. Предельные (минимальные и (или) максимальные) размеры земельных участков и предельные параметры разрешенного строительства, реконструкции объектов капитального строительства включают в себя:

1) предельные (минимальные и (или) максимальные) размеры земельных участков, в том числе их площадь;

2) минимальные отступы от границ земельных участков в целях определения мест допустимого размещения зданий, строений, сооружений, за пределами которых запрещено строительство зданий, строений, сооружений;

3) предельное количество этажей или предельную высоту зданий, строений, сооружений;

4) максимальный процент застройки в границах земельного участка, определяемый как отношение суммарной площади земельного участка, которая может быть застроена, ко всей площади земельного участка;

1.1. В случае, если в градостроительном регламенте применительно к определенной территориальной зоне не устанавливаются предельные (минимальные и (или) максимальные) размеры земельных участков, в том числе их площадь, и (или) предусмотренные пунктами 2 - 4 части 1 настоящей статьи предельные параметры разрешенного строительства, реконструкции объектов капитального строительства, непосредственно в градостроительном регламенте применительно к этой территориальной зоне указывается, что такие предельные (минимальные и (или) максимальные) размеры земельных участков, предельные параметры разрешенного строительства, реконструкции объектов капитального строительства не подлежат установлению.

1.2. Наряду с указанными в пунктах 2 - 4 части 1 настоящей статьи предельными параметрами разрешенного строительства, реконструкции объектов капитального строительства в градостроительном регламенте могут быть установлены иные предельные параметры разрешенного строительства, реконструкции объектов капитального строительства.

2. Применительно к каждой территориальной зоне устанавливаются указанные в части 1 настоящей статьи размеры и параметры, их сочетания.

3. В пределах территориальных зон могут устанавливаться подзоны с одинаковыми видами разрешенного использования земельных участков и объектов капитального строительства, но с различными предельными (минимальными и (или) максимальными) размерами земельных участков и предельными параметрами разрешенного строительства, реконструкции

объектов капитального строительства и сочетаниями таких размеров и параметров.

Статья 16. Порядок предоставления разрешения на условно разрешенный вид использования земельного участка или объекта капитального строительства.

1. Физическое или юридическое лицо, заинтересованное в предоставлении разрешения на условно разрешенный вид использования земельного участка или объекта капитального строительства (далее - разрешение на условно разрешенный вид использования), направляет заявление о предоставлении разрешения на условно разрешенный вид использования в Комиссию.

2. Вопрос о предоставлении разрешения на условно разрешенный вид использования подлежит обсуждению на публичных слушаниях. Порядок организации и проведения публичных слушаний определяется Уставом муниципального образования Темрюкский район, Положением о порядке проведения публичных слушаний на территории муниципального образования Темрюкский район, нормативными правовыми актами представительного органа муниципального образования Темрюкский район с учетом положений настоящей статьи.

3. В целях соблюдения права человека на благоприятные условия жизнедеятельности, прав и законных интересов правообладателей земельных участков и объектов капитального строительства публичные слушания по вопросу предоставления разрешения на условно разрешенный вид использования проводятся с участием граждан, проживающих в пределах территориальной зоны, в границах которой расположен земельный участок или объект капитального строительства, применительно к которым запрашивается разрешение. В случае, если условно разрешенный вид использования земельного участка или объекта капитального строительства может оказать негативное воздействие на окружающую среду, публичные слушания проводятся с участием правообладателей земельных участков и объектов капитального строительства, подверженных риску такого негативного воздействия.

4. Комиссия направляет сообщения о проведении публичных слушаний по вопросу предоставления разрешения на условно разрешенный вид использования правообладателям земельных участков, имеющих общие границы с земельным участком, применительно к которому запрашивается данное разрешение, правообладателям объектов капитального строительства, расположенных на земельных участках, имеющих общие границы с земельным участком, применительно к которому запрашивается данное разрешение, и

правообладателям помещений, являющихся частью объекта капитального строительства, применительно к которому запрашивается данное разрешение. Указанные сообщения направляются не позднее чем через десять дней со дня поступления заявления заинтересованного лица о предоставлении разрешения на условно разрешенный вид использования.

5. Участники публичных слушаний по вопросу о предоставлении разрешения на условно разрешенный вид использования вправе представить в уполномоченный орган свои предложения и замечания, касающиеся указанного вопроса, для включения их в протокол публичных слушаний.

6. Заключение о результатах публичных слушаний по вопросу предоставления разрешения на условно разрешенный вид использования подлежит опубликованию в порядке, установленном для официального опубликования муниципальных правовых актов, иной официальной информации, и размещается на официальном сайте муниципального образования Темрюкский район в информационно-телекоммуникационной сети «Интернет».

7. Срок проведения публичных слушаний с момента оповещения жителей муниципального образования Темрюкский район о времени и месте их проведения до дня опубликования заключения о результатах публичных слушаний определяется Уставом муниципального образования Темрюкский район, Положением о порядке проведения публичных слушаний на территории муниципального образования Темрюкский район, нормативными правовыми актами представительного органа муниципального образования Темрюкский район и не может быть более одного месяца.

8. На основании заключения о результатах публичных слушаний по вопросу о предоставлении разрешения на условно разрешенный вид использования Комиссия осуществляет подготовку рекомендаций о предоставлении разрешения на условно разрешенный вид использования или об отказе в предоставлении такого разрешения с указанием причин принятого решения и направляет их Главе администрации.

9. На основании указанных в части 8 настоящей статьи рекомендаций Глава администрации в течение трех дней со дня поступления таких рекомендаций принимает решение о предоставлении разрешения на условно - разрешенный вид использования или об отказе в предоставлении такого разрешения. Указанное решение подлежит опубликованию в порядке, установленном для официального опубликования муниципальных правовых актов, иной официальной информации, и размещается на официальном сайте муниципального образования Темрюкский район в информационно-телекоммуникационной сети «Интернет».

10. Расходы, связанные с организацией и проведением публичных слушаний по вопросу предоставления разрешения на условно разрешенный вид использования, несет физическое или юридическое лицо, заинтересованное в предоставлении такого разрешения.

11. В случае, если условно разрешенный вид использования земельного участка или объекта капитального строительства включен в градостроительный регламент в установленном для внесения изменений в Правила землепользования и застройки Голубицкого сельского поселения порядке после проведения публичных слушаний по инициативе физического или юридического лица, заинтересованного в предоставлении разрешения на условно разрешенный вид использования, решение о предоставлении разрешения на условно разрешенный вид использования такому лицу принимается без проведения публичных слушаний.

12. Физическое или юридическое лицо вправе оспорить в судебном порядке решение о предоставлении разрешения на условно разрешенный вид использования или об отказе в предоставлении такого разрешения.

Статья 17. Отклонение от предельных параметров разрешенного строительства, реконструкции объектов капитального строительства.

1. Правообладатели земельных участков, размеры которых меньше установленных градостроительным регламентом минимальных размеров земельных участков либо конфигурация, инженерно-геологические или иные характеристики которых неблагоприятны для застройки, вправе обратиться за разрешениями на отклонение от предельных параметров разрешенного строительства, реконструкции объектов капитального строительства.

2. Отклонение от предельных параметров разрешенного строительства, реконструкции объектов капитального строительства разрешается для отдельного земельного участка при соблюдении требований технических регламентов.

3. Заинтересованное в получении разрешения на отклонение от предельных параметров разрешенного строительства, реконструкции объектов капитального строительства лицо направляет в Комиссию заявление о предоставлении такого разрешения.

4. Вопрос о предоставлении разрешения на отклонение от предельных параметров разрешенного строительства, реконструкции объектов капитального строительства подлежит обсуждению на публичных слушаниях, проводимых в порядке, определенном Уставом муниципального образования Темрюкский район, Положением о порядке проведения публичных слушаний на территории муниципального образования Темрюкский район, нормативными правовыми актами представительного органа муниципального

образования Темрюкский район с учетом положений, предусмотренных статьей 39 Градостроительного кодекса Российской Федерации.

5. На основании заключения о результатах публичных слушаний по вопросу о предоставлении разрешения на отклонение от предельных параметров разрешенного строительства, реконструкции объектов капитального строительства комиссия осуществляет подготовку рекомендаций о предоставлении такого разрешения или об отказе в предоставлении такого разрешения с указанием причин принятого решения и направляет указанные рекомендации Глава администрации.

6. Глава администрации в течение семи дней со дня поступления указанных в части 5 настоящей статьи рекомендаций принимает решение о предоставлении разрешения на отклонение от предельных параметров разрешенного строительства, реконструкции объектов капитального строительства или об отказе в предоставлении такого разрешения с указанием причин принятого решения.

7. Физическое или юридическое лицо вправе оспорить в судебном порядке решение о предоставлении разрешения на отклонение от предельных параметров разрешенного строительства, реконструкции объектов капитального строительства или об отказе в предоставлении такого разрешения.

Глава 6. Подготовка документации по планировке территории

Статья 18. Общие положения о планировке территории

1. Подготовка документации по планировке территории осуществляется в целях обеспечения устойчивого развития территорий, выделения элементов планировочной структуры (кварталов, микрорайонов, иных элементов), установления границ земельных участков, на которых расположены объекты капитального строительства, границ земельных участков, предназначенных для строительства и размещения линейных объектов.

2. Подготовка документации по планировке территории осуществляется в отношении застроенных или подлежащих застройке территорий.

3. В случае установления границ незастроенных и не предназначенных для строительства земельных участков подготовка документации по планировке территории осуществляется в соответствии с земельным, водным, лесным и иным законодательством.

4. При подготовке документации по планировке территории может осуществляться разработка проектов планировки территории, проектов межевания территории и градостроительных планов земельных участков.

5. Подготовка проекта планировки территории и проекта межевания территории осуществляется в соответствии с системой координат, используемой для ведения государственного кадастра недвижимости.

6. Подготовка документации по планировке территории осуществляется в отношении выделяемых проектом планировки территории одного или нескольких смежных элементов планировочной структуры, определенных правилами землепользования и застройки территориальных зон и (или) установленных схемами территориального планирования муниципальных районов, генеральными планами сельских поселений функциональных зон.

7. При подготовке документации по планировке территории до установления границ зон с особыми условиями использования территории учитываются размеры этих зон и ограничения по использованию территории в границах таких зон, которые устанавливаются в соответствии с законодательством Российской Федерации.

8. Подготовка графической части документации по планировке территории осуществляется:

1) в соответствии с системой координат, используемой для ведения Единого государственного реестра недвижимости;

2) с использованием цифровых топографических карт, цифровых топографических планов, требования к которым устанавливаются уполномоченным федеральным органом исполнительной власти.

Статья 19. Развитие застроенных территорий

1. Развитие застроенных территорий осуществляется в границах элемента планировочной структуры (квартала, микрорайона) или его части (частей), в границах смежных элементов планировочной структуры или их частей.

2. Решение о развитии застроенной территории принимается органом местного самоуправления по инициативе органа государственной власти субъекта Российской Федерации, органа местного самоуправления, физических или юридических лиц при наличии градостроительного регламента, а также региональных и местных нормативов градостроительного проектирования (при их отсутствии - утвержденных органом местного самоуправления расчетных показателей обеспечения такой территории объектами социального и коммунально-бытового назначения, объектами инженерной инфраструктуры).

3. Решение о развитии застроенной территории может быть принято, если на такой территории расположены:

1) многоквартирные дома, признанные в установленном Правительством Российской Федерации порядке аварийными и подлежащими сносу;

2) многоквартирные дома, снос, реконструкция которых планируются на основании муниципальных адресных программ, утвержденных представительным органом местного самоуправления.

4. На застроенной территории, в отношении которой принято решение о развитии, могут быть расположены помимо объектов, предусмотренных частью 3 настоящей статьи, объекты инженерной инфраструктуры, обеспечивающие исключительно функционирование многоквартирных домов, предусмотренных пунктами 1 и 2 части 3 настоящей статьи, а также объекты коммунальной, социальной, транспортной инфраструктур, необходимые для обеспечения жизнедеятельности граждан, проживающих в таких домах. Включение в границы такой территории земельных участков и расположенных на них объектов коммунальной, социальной, транспортной инфраструктур, находящихся в собственности Российской Федерации, субъектов Российской Федерации, органов местного самоуправления муниципальных районов, допускается по согласованию с уполномоченными федеральными органами исполнительной власти, органами исполнительной власти субъектов Российской Федерации, органами местного самоуправления муниципальных районов в порядке, установленном Правительством Российской Федерации.

5. На застроенной территории, в отношении которой принято решение о развитии, не могут быть расположены иные объекты капитального строительства, за исключением указанных в частях 3 и 4 настоящей статьи.

6. В решении о развитии застроенной территории должны быть определены ее местоположение и площадь, перечень адресов зданий, строений, сооружений, подлежащих сносу, реконструкции.

7. Развитие застроенных территорий осуществляется на основании договора о развитии застроенной территории в соответствии со статьей 46.2 Градостроительного кодекса Российской Федерации.

8. Предоставление для строительства в границах территории, в отношении которой принято решение о развитии, земельных участков, которые находятся в муниципальной собственности или государственная собственность на которые не разграничена и которые не предоставлены в пользование и во владение гражданам и юридическим лицам, осуществляется лицу, с которым органом местного самоуправления заключен договор о развитии застроенной территории, без проведения торгов в соответствии с земельным законодательством.

Статья 20. Инженерные изыскания для подготовки документации по планировке территории

1. Подготовка документации по планировке территории осуществляется в

соответствии с материалами и результатами инженерных изысканий в случаях, предусмотренных в соответствии с частью 2 настоящей статьи.

2. Виды инженерных изысканий, необходимых для подготовки документации по планировке территории, порядок их выполнения, а также случаи, при которых требуется их выполнение, устанавливаются Правительством Российской Федерации.

3. Состав материалов и результатов инженерных изысканий, подлежащих размещению в информационных системах обеспечения градостроительной деятельности, федеральной государственной информационной системе территориального планирования, государственном фонде материалов и данных инженерных изысканий, Едином государственном фонде данных о состоянии окружающей среды, ее загрязнении, а также форма и порядок их представления устанавливаются Правительством Российской Федерации.

4. Инженерные изыскания для подготовки документации по планировке территории выполняются в целях получения:

1) материалов о природных условиях территории, в отношении которой осуществляется подготовка такой документации, и факторах техногенного воздействия на окружающую среду, прогнозов их изменения в целях обеспечения рационального и безопасного использования указанной территории;

2) материалов, необходимых для установления границ зон планируемого размещения объектов капитального строительства, уточнения их предельных параметров, установления границ земельных участков;

3) материалов, необходимых для обоснования проведения мероприятий по организации поверхностного стока вод, частичному или полному осушению территории и других подобных мероприятий (далее - инженерная подготовка), инженерной защите и благоустройству территории.

5. Состав и объем инженерных изысканий для подготовки документации по планировке территории, метод их выполнения устанавливаются с учетом требований технических регламентов программой инженерных изысканий, разработанной на основе задания лица, принявшего решение о подготовке документации по планировке территории в соответствии с Градостроительным кодексом Российской Федерации, в зависимости от вида и назначения объектов капитального строительства, размещение которых планируется в соответствии с такой документацией, а также от сложности топографических, инженерно-геологических, экологических, гидрологических, метеорологических и климатических условий территории, степени изученности указанных условий.

6. Результаты инженерных изысканий, выполненных для подготовки документации по планировке территории, могут быть использованы для

подготовки проектной документации объектов капитального строительства, размещаемых в соответствии с указанной документацией.

Статья 21. Проекты планировки территории

1. Подготовка проектов планировки территории осуществляется для выделения элементов планировочной структуры, установления границ территорий общего пользования, границ зон планируемого размещения объектов капитального строительства, определения характеристик и очередности планируемого развития территории.

2. Проект планировки территории состоит из основной части, которая подлежит утверждению, и материалов по ее обоснованию.

3. Основная часть проекта планировки территории включает в себя:

1) чертеж или чертежи планировки территории, на которых отображаются:

а) красные линии. Порядок установления и отображения красных линий, обозначающих границы территорий, занятых линейными объектами и (или) предназначенных для размещения линейных объектов, устанавливается федеральным органом исполнительной власти, осуществляющим функции по выработке государственной политики и нормативно-правовому регулированию в сфере строительства, архитектуры, градостроительства;

б) границы существующих и планируемых элементов планировочной структуры;

в) границы зон планируемого размещения объектов капитального строительства;

2) положение о характеристиках планируемого развития территории, в том числе о плотности и параметрах застройки территории (в пределах, установленных градостроительным регламентом), о характеристиках объектов капитального строительства жилого, производственного, общественно-делового и иного назначения и необходимых для функционирования таких объектов и обеспечения жизнедеятельности граждан объектов коммунальной, транспортной, социальной инфраструктур, в том числе объектов, включенных в программы комплексного развития систем коммунальной инфраструктуры программы комплексного развития транспортной инфраструктуры, программы комплексного развития социальной инфраструктуры и необходимых для развития территории в границах элемента планировочной структуры. Для зон планируемого размещения объектов федерального значения, объектов регионального значения, объектов местного значения в такое положение включаются сведения о плотности и параметрах застройки территории,

необходимые для размещения указанных объектов, а также в целях согласования проекта планировки территории в соответствии с частью 12.7 статьи 45 Градостроительного кодекса Российской Федерации информация о планируемых мероприятиях по обеспечению сохранения применительно к территориальным зонам, в которых планируется размещение указанных объектов, фактических показателей обеспеченности территории объектами коммунальной, транспортной, социальной инфраструктур и фактических показателей территориальной доступности таких объектов для населения;

3) положения об очередности планируемого развития территории, содержащие этапы проектирования, строительства, реконструкции объектов капитального строительства жилого, производственного, общественно-делового и иного назначения и этапы строительства, реконструкции необходимых для функционирования таких объектов и обеспечения жизнедеятельности граждан объектов коммунальной, транспортной, социальной инфраструктур, в том числе объектов, включенных в программы комплексного развития систем коммунальной инфраструктуры, программы комплексного развития транспортной инфраструктуры, программы комплексного развития социальной инфраструктуры.

4. Материалы по обоснованию проекта планировки территории содержат:

1) карту (фрагмент карты) планировочной структуры территорий поселения, городского округа, с отображением границ элементов планировочной структуры;

2) результаты инженерных изысканий в объеме, предусмотренном разрабатываемой исполнителем работ программой инженерных изысканий, в случаях, если выполнение таких инженерных изысканий для подготовки документации по планировке территории требуется в соответствии с Градостроительным кодексом Российской Федерации;

3) обоснование определения границ зон планируемого размещения объектов капитального строительства;

4) схему организации движения транспорта (включая транспорт общего пользования) и пешеходов, отражающую местоположение объектов транспортной инфраструктуры и учитывающую существующие и прогнозные потребности в транспортном обеспечении на территории, а также схему организации улично-дорожной сети;

5) схему границ территорий объектов культурного наследия;

6) схему границ зон с особыми условиями использования территории;

7) обоснование соответствия планируемых параметров, местоположения и назначения объектов регионального значения, объектов местного значения нормативам градостроительного проектирования и требованиям

градостроительных регламентов, а также применительно к территории, в границах которой предусматривается осуществление деятельности по комплексному и устойчивому развитию территории, установленным правилами землепользования и застройки расчетным показателям минимально допустимого уровня обеспеченности территории объектами коммунальной, транспортной, социальной инфраструктур и расчетным показателям максимально допустимого уровня территориальной доступности таких объектов для населения;

8) схему, отображающую местоположение существующих объектов капитального строительства, в том числе линейных объектов, объектов, подлежащих сносу, объектов незавершенного строительства, а также проходы к водным объектам общего пользования и их береговым полосам;

9) варианты планировочных и (или) объемно-пространственных решений застройки территории в соответствии с проектом планировки территории (в отношении элементов планировочной структуры, расположенных в жилых или общественно-деловых зонах);

10) перечень мероприятий по защите территории от чрезвычайных ситуаций природного и техногенного характера, в том числе по обеспечению пожарной безопасности и по гражданской обороне;

11) перечень мероприятий по охране окружающей среды;

12) обоснование очередности планируемого развития территории;

13) схему вертикальной планировки территории, инженерной подготовки и инженерной защиты территории, подготовленную в случаях, установленных уполномоченным Правительством Российской Федерации федеральным органом исполнительной власти, и в соответствии с требованиями, установленными уполномоченным Правительством Российской Федерации федеральным органом исполнительной власти;

14) иные материалы для обоснования положений по планировке территории.

5. Состав и содержание проектов планировки территории, предусматривающих размещение одного или нескольких линейных объектов, устанавливаются Правительством Российской Федерации.

Статья 22. Проекты межевания территорий

1. Подготовка проекта межевания территории осуществляется применительно к территории, расположенной в границах одного или нескольких смежных элементов планировочной структуры, границах определенной правилами землепользования и застройки территориальной зоны

и (или) границах установленной схемой территориального планирования муниципального района, генеральным планом Сенного сельского поселения функциональной зоны.

2. Подготовка проекта межевания территории осуществляется для:

1) определения местоположения границ образуемых и изменяемых земельных участков;

2) установления, изменения, отмены красных линий для застроенных территорий, в границах которых не планируется размещение новых объектов капитального строительства, а также для установления, изменения, отмены красных линий в связи с образованием и (или) изменением земельного участка, расположенного в границах территории, применительно к которой не предусматривается осуществление деятельности по комплексному и устойчивому развитию территории, при условии, что такие установления, изменения, отмена влекут за собой исключительно изменение границ территории общего пользования.

3. Проект межевания территории состоит из основной части, которая подлежит утверждению, и материалов по обоснованию этого проекта.

4. Основная часть проекта межевания территории включает в себя текстовую часть и чертежи межевания территории.

5. Текстовая часть проекта межевания территории включает в себя:

1) перечень и сведения о площади образуемых земельных участков, в том числе возможные способы их образования;

2) перечень и сведения о площади образуемых земельных участков, которые будут отнесены к территориям общего пользования или имуществу общего пользования, в том числе в отношении которых предполагаются резервирование и (или) изъятие для государственных или муниципальных нужд;

3) вид разрешенного использования образуемых земельных участков в соответствии с проектом планировки территории в случаях, предусмотренных Градостроительным кодексом Российской Федерации.

6. На чертежах межевания территории отображаются:

1) границы планируемых (в случае, если подготовка проекта межевания территории осуществляется в составе проекта планировки территории) и существующих элементов планировочной структуры;

2) красные линии, утвержденные в составе проекта планировки территории, или красные линии, утверждаемые, изменяемые проектом межевания территории в соответствии с пунктом 2 части 2 настоящей статьи;

3) линии отступа от красных линий в целях определения мест допустимого размещения зданий, строений, сооружений;

4) границы образуемых и (или) изменяемых земельных участков,

условные номера образуемых земельных участков, в том числе в отношении которых предполагаются их резервирование и (или) изъятие для государственных или муниципальных нужд;

5) границы зон действия публичных сервитутов.

7. Материалы по обоснованию проекта межевания территории включают в себя чертежи, на которых отображаются:

- 1) границы существующих земельных участков;
- 2) границы зон с особыми условиями использования территорий;
- 3) местоположение существующих объектов капитального строительства;
- 4) границы особо охраняемых природных территорий;
- 5) границы территорий объектов культурного наследия.

8. Подготовка проектов межевания территории осуществляется с учетом материалов и результатов инженерных изысканий в случаях, если выполнение таких инженерных изысканий для подготовки документации по планировке территории требуется в соответствии с Градостроительным кодексом Российской Федерации. В целях подготовки проекта межевания территории допускается использование материалов и результатов инженерных изысканий, полученных для подготовки проекта планировки данной территории, в течение не более чем пяти лет со дня их выполнения.

9. При подготовке проекта межевания территории определение местоположения границ образуемых и (или) изменяемых земельных участков осуществляется в соответствии с градостроительными регламентами и нормами отвода земельных участков для конкретных видов деятельности, иными требованиями к образуемым и (или) изменяемым земельным участкам, установленными федеральными законами и законами субъектов Российской Федерации, техническими регламентами, сводами правил.

10. В случае, если разработка проекта межевания территории осуществляется применительно к территории, в границах которой предусматривается образование земельных участков на основании утвержденной схемы расположения земельного участка или земельных участков на кадастровом плане территории, срок действия которой не истек, местоположение границ земельных участков в таком проекте межевания территории должно соответствовать местоположению границ земельных участков, образование которых предусмотрено данной схемой.

11. В случае подготовки проекта межевания территории, расположенной в границах элемента или элементов планировочной структуры, утвержденных проектом планировки территории, в виде отдельного документа публичные слушания не проводятся, за исключением случая подготовки проекта межевания территории для установления, изменения, отмены красных линий в

связи с образованием и (или) изменением земельного участка, расположенного в границах территории, в отношении которой не предусматривается осуществление деятельности по комплексному и устойчивому развитию территории, при условии, что такие установления, изменения красных линий влекут за собой изменение границ территории общего пользования.

Статья 23. Градостроительные планы земельных участков

1. Подготовка градостроительных планов земельных участков осуществляется применительно к застроенным или предназначенным для строительства, реконструкции объектов капитального строительства (за исключением линейных объектов) земельным участкам.

2. Подготовка градостроительного плана земельного участка осуществляется в составе проекта межевания территории или в виде отдельного документа.

3. В составе градостроительного плана земельного участка указываются:

- 1) границы земельного участка;
- 2) границы зон действия публичных сервитутов;
- 3) минимальные отступы от границ земельного участка в целях определения мест допустимого размещения зданий, строений, сооружений, за пределами которых запрещено строительство зданий, строений, сооружений;
- 4) информация о градостроительном регламенте (в случае, если на земельный участок распространяется действие градостроительного регламента). При этом в градостроительном плане земельного участка, за исключением случаев предоставления земельного участка для государственных или муниципальных нужд, должна содержаться информация о всех предусмотренных градостроительным регламентом видах разрешенного использования земельного участка;
- 5) информация о разрешенном использовании земельного участка, требованиях к назначению, параметрам и размещению объекта капитального строительства на указанном земельном участке (в случаях, если на земельный участок не распространяется действие градостроительного регламента или для земельного участка не устанавливается градостроительный регламент);
- 6) информация о расположенных в границах земельного участка объектах капитального строительства, объектах культурного наследия;
- 7) информация о технических условиях подключения (технологического присоединения) объектов капитального строительства к сетям инженерно-технического обеспечения (далее - технические условия);
- 8) границы зоны планируемого размещения объектов капитального

строительства для государственных или муниципальных нужд.

4. В состав градостроительного плана земельного участка может включаться информация о возможности или невозможности его деления на несколько земельных участков.

5. Форма градостроительного плана земельного участка устанавливается уполномоченным Правительством Российской Федерации федеральным органом исполнительной власти.

Статья 24. Согласование архитектурно-градостроительного облика

1. Порядок рассмотрения архитектурно-градостроительного облика объекта капитального строительства и выдача решения о согласовании архитектурно-градостроительного облика объекта капитального строительства на территории Краснодарского края утвержден приказом департамента по архитектуре и градостроительству Краснодарского края от 26 июня 2016 года № 167 в соответствии с постановлением Правительства Российской Федерации от 30 апреля 2014 года № 403 «Об исчерпывающем перечне процедур в сфере жилищного строительства».

2. Основными целями рассмотрения архитектурно-градостроительного облика объекта капитального строительства являются:

– обеспечение пространственной интеграции, композиционной гармонизации, средового разнообразия в структуре застройки муниципальных образований Краснодарского края, муниципального образования Темрюкский район;

– формирование силуэта, архитектурно-художественного облика и средовых характеристик муниципальных образований Краснодарского края, муниципального образования Темрюкский район с учетом требований по сохранению историко-культурного и природного наследия, а также современных стандартов качества организации жилых, общественных, производственных и рекреационных территорий;

– обеспечение пространственной связности отдельных элементов планировочной структуры в условиях необходимости повышения эффективности использования территорий Краснодарского края.

3. Достижение целей, указанных в пункте 1 настоящей статьи, осуществляется путем проведения оценки архитектурно-градостроительного облика объекта капитального строительства с учетом:

– соответствия параметров объекта капитального строительства нормативной документации, регламентирующей градостроительную деятельность на территории размещения объекта капитального строительства, и

градостроительному плану земельного участка;

– градостроительной интеграции объемно-планировочных архитектурно-художественных (в том числе силуэтных, композиционных декоративно-пластических, стилистических, колористических) характеристик объекта капитального строительства в существующую среду и сложившуюся застройку;

– сложившихся особенностей пространственной организации и функционального назначения территории, в том числе исторической, природно-ландшафтной, курортно-рекреационной, планировочной, композиционной, археологической и средовой основы муниципальных образований Краснодарского края, муниципального образования Темрюкский район;

– недопущения ухудшения средовых характеристик и обеспечения устойчивого формирования среды, благоприятной для жизнедеятельности населения.

4. Рассмотрение архитектурно-градостроительного облика объекта капитального строительства осуществляется в отношении следующих вновь возводимых и реконструируемых объектов капитального строительства:

1) объекты краевого значения;

2) уникальные объекты;

3) общественно-значимые объекты, к которым относятся архитектурные объекты, имеющие высокое социально-культурное, градостроительное значение для города или иного населенного пункта, расположенные на основных магистральных улицах, главных улицах и площадях, набережных или исторических территориях населенного пункта, которые формируют облик населенного пункта и (или) может негативно повлиять на сохранение, и (или) восприятие объектов культурного наследия (местного, муниципального значения).

5. Настоящий Порядок не распространяется на существующие и выявленные объекты культурного наследия, объекты индивидуального жилищного строительства, а также линейные объекты.

6. Порядок рассмотрения архитектурно-градостроительного облика объекта капитального строительства и процедура выдачи решения о согласовании архитектурно-градостроительного облика объекта капитального строительства местного значения на территории муниципального образования Темрюкский район устанавливается соответствующим нормативно-правовым актом, в соответствии с утвержденным регламентом по предоставлению решения о согласовании архитектурно-градостроительного облика объекта капитального строительства.

7. Требования о необходимости получения решения о согласовании архитектурно-градостроительного облика объекта капитального строительства

указываются в градостроительном плане земельного участка.

Статья 25. Особенности подготовки документации по планировке территории, разрабатываемой на основании решения органа местного самоуправления.

1. Решение о подготовке документации по планировке территории применительно к территории Сенного сельского поселения, за исключением случаев, указанных в частях 2 - 4.2 и 5.2 статьи 45 Градостроительного кодекса Российской Федерации, принимается органом местного самоуправления муниципального образования Темрюкский район по инициативе указанных органов либо на основании предложений физических или юридических лиц о подготовке документации по планировке территории. В случае подготовки документации по планировке территории заинтересованными лицами, указанными в части 1.1 статьи 45 Градостроительного кодекса Российской Федерации, принятие муниципальным образованием Темрюкский район решения о подготовке документации по планировке территории не требуется.

1.1. Решения о подготовке документации по планировке территории принимаются самостоятельно:

1) лицами, с которыми заключены договоры о развитии застроенной территории, договоры о комплексном освоении территории, в том числе в целях строительства жилья экономического класса, договоры о комплексном развитии территории по инициативе органа местного самоуправления;

2) правообладателями земельных участков и (или) объектов недвижимого имущества, расположенных в границах территории, подлежащей комплексному развитию;

3) правообладателями существующих линейных объектов, подлежащих реконструкции, в случае подготовки документации по планировке территории в целях их реконструкции;

4) субъектами естественных монополий, организациями коммунального комплекса в случае подготовки документации по планировке территории для размещения объектов федерального значения, объектов регионального значения, объектов местного значения.

1.2. В случаях, предусмотренных частью 1.1 настоящей статьи, подготовка документации по планировке территории осуществляется указанными лицами за счет их средств самостоятельно или привлекаемыми организациями в соответствии с законодательством Российской Федерации. Расходы указанных лиц на подготовку документации по планировке территории не подлежат возмещению за счет средств бюджетов бюджетной системы Российской Федерации.

2. Уполномоченный орган муниципального образования Темрюкский район принимает решение о подготовке документации по планировке территории, обеспечивает подготовку документации по планировке территории, за исключением случаев, указанных в части 1.1 настоящей статьи, и утверждает документацию по планировке территории, предусматривающую размещение объектов местного значения муниципального образования Темрюкский район и иных объектов капитального строительства, размещение которых планируется на территориях двух и более сельских поселений в границах муниципального района, за исключением случаев, указанных в частях 2.1, 2.2 настоящей статьи.

2.1. Принятие решения о подготовке документации по планировке территории, обеспечение подготовки документации по планировке территории и утверждение документации по планировке территории, предусматривающей размещение объекта местного значения муниципального района, финансирование строительства, реконструкции которого осуществляется полностью за счет средств местного бюджета муниципального района и размещение которого планируется на территориях двух и более муниципальных районов, имеющих общую границу, в границах Краснодарского края, осуществляются муниципальным образованием за счет средств местных бюджетов которых планируется финансирование строительства, реконструкции такого объекта, по согласованию с иными муниципальными районами, городскими округами, на территориях которых планируются строительство, реконструкция такого объекта. Предоставление согласования или отказа в согласовании документации по планировке территории органу местного самоуправления муниципального района или городского округа, за счет средств местных бюджетов которых планируется финансирование строительства, реконструкции такого объекта, осуществляется органами местного самоуправления муниципальных районов, городских округов, на территориях которых планируются строительство, реконструкция такого объекта, в течение двадцати рабочих дней со дня поступления им указанной документации.

2.2. В случае отказа в согласовании документации по планировке территории одного или нескольких органов местного самоуправления муниципальных районов, городских округов, на территориях которых планируются строительство, реконструкция объекта местного значения муниципального района, городского округа, утверждение документации по планировке территории осуществляется уполномоченным органом исполнительной власти субъекта Российской Федерации с учетом результатов рассмотрения разногласий согласительной комиссией, состав и порядок

работы которой устанавливаются Правительством Российской Федерации.

3. Органы местного самоуправления муниципального образования Темрюкский район принимают решение о подготовке документации по планировке территории, обеспечивает подготовку документации по планировке территории, за исключением случаев, указанных в части 1.1 настоящей статьи, и утверждают документацию по планировке территории в границах муниципального образования Темрюкский район, за исключением случаев, указанных в частях 2 - 2.2, 3.2 настоящей статьи, с учетом особенностей, указанных в части 5.1 настоящей статьи.

3.1. Принятие решения о подготовке документации по планировке территории, обеспечение подготовки документации по планировке территории и утверждение документации по планировке территории, предусматривающей размещение объекта местного значения поселения, финансирование строительства, реконструкции которого осуществляется полностью за счет средств местного бюджета поселения и размещение которого планируется на территориях двух и более поселений, имеющих общую границу, в границах муниципального района, осуществляются муниципальным образованием Темрюкский район, за счет средств местного бюджета, которым планируется финансирование строительства, реконструкции такого объекта, по согласованию с иными поселениями, на территориях которых планируются строительство, реконструкция такого объекта. Предоставление согласования или отказа в согласовании документации по планировке территории органу местного самоуправления поселения, за счет средств местного бюджета которого планируется финансирование строительства, реконструкции такого объекта, осуществляется органами местного самоуправления поселений, на территориях которых планируются строительство, реконструкция такого объекта, в течение двадцати рабочих дней со дня поступления им указанной документации.

3.2. Утверждение документации по планировке территории осуществляется уполномоченным органом местного самоуправления муниципального района Темрюкский район с учетом результатов рассмотрения разногласий согласительной комиссией.

4. Не допускается осуществлять подготовку документации по планировке территории (за исключением случая, предусмотренного частью 6 статьи 18 Градостроительного кодекса Российской Федерации), предусматривающей размещение объектов федерального значения в областях, указанных в части 1 статьи 10 Градостроительного кодекса Российской Федерации, объектов регионального значения в областях, указанных в части 3 статьи 14 Градостроительного кодекса Российской Федерации, объектов местного

значения муниципального района в областях, указанных в пункте 1 части 3 статьи 19 Градостроительного кодекса Российской Федерации, объектов местного значения поселения, городского округа в областях, указанных в пункте 1 части 5 статьи Градостроительного кодекса Российской Федерации, если размещение таких объектов не предусмотрено соответственно документами территориального планирования Российской Федерации в областях, указанных в части 1 статьи 10 Градостроительного кодекса Российской Федерации, документами территориального планирования субъекта Российской Федерации в областях, указанных в части 3 статьи 14 Градостроительного кодекса Российской Федерации, документами территориального планирования муниципального района в областях, указанных в пункте 1 части 3 статьи 19 Градостроительного кодекса Российской Федерации, документами территориального планирования поселений, городских округов в областях, указанных в пункте 1 части 5 статьи 23 Градостроительного кодекса Российской Федерации.

5. В случае принятия решения о подготовке документации по планировке территории уполномоченный федеральный орган исполнительной власти, орган исполнительной власти субъекта Российской Федерации, орган местного самоуправления муниципального образования Темрюкский район, заинтересованное лицо, указанное в части 1.1 настоящей статьи, в течение десяти дней со дня принятия такого решения направляют уведомление о принятом решении главе поселения, главе городского округа, применительно к территориям которых принято такое решение.

6. Подготовка документации по планировке территории осуществляется уполномоченными органами исполнительной власти, органами местного самоуправления самостоятельно, подведомственными указанным органам государственными, муниципальными (бюджетными или автономными) учреждениями либо привлекаемыми ими на основании государственного или муниципального контракта, заключенного в соответствии с законодательством Российской Федерации о контрактной системе в сфере закупок товаров, работ, услуг для обеспечения государственных и муниципальных нужд, иными лицами, за исключением случаев, предусмотренных частью 1.1 настоящей статьи. Подготовка документации по планировке территории, в том числе предусматривающей размещение объектов федерального значения, объектов регионального значения, объектов местного значения, может осуществляться физическими или юридическими лицами за счет их средств.

6.1. Порядок подготовки и утверждения проекта планировки территории в отношении территорий исторических поселений федерального и регионального значения устанавливается соответственно Правительством Российской

Федерации, законами или иными нормативными правовыми актами субъектов Российской Федерации.

6.2. Особенности подготовки документации по планировке территории лицами, указанными в части 3 статьи 46.9 Градостроительного кодекса Российской Федерации, и лицами, с которыми заключен договор о комплексном развитии территории по инициативе органа местного самоуправления, устанавливаются соответственно статьей 46.9 и статьей 46.10 Градостроительного кодекса Российской Федерации.

7. Подготовка документации по планировке территории осуществляется на основании документов территориального планирования, правил землепользования и застройки (за исключением подготовки документации по

планировке территории, предусматривающей размещение линейных объектов) в соответствии с программами комплексного развития систем коммунальной инфраструктуры, программами комплексного развития транспортной инфраструктуры, программами комплексного развития социальной инфраструктуры, нормативами градостроительного проектирования, требованиями технических регламентов, сводов правил с учетом материалов и результатов инженерных изысканий, границ территорий объектов культурного наследия, включенных в единый государственный реестр объектов культурного наследия (памятников истории и культуры) народов Российской Федерации, границ территорий выявленных объектов культурного наследия, границ зон с особыми условиями использования территорий.

8. Лица, указанные в пунктах 3 и 4 части 1.1 настоящей статьи, осуществляют подготовку документации по планировке территории в соответствии с требованиями, указанными в части 7 настоящей статьи, и направляют такую документацию для утверждения соответственно в уполномоченные федеральные органы исполнительной власти, органы исполнительной власти субъекта Российской Федерации, органы местного самоуправления, указанные в частях 2 - 5.2 настоящей статьи.

9. В случае, если решение о подготовке документации по планировке территории принимается уполномоченным федеральным органом исполнительной власти, органом исполнительной власти субъекта Российской Федерации, органом местного самоуправления муниципального образования Темрюкский район, подготовка указанной документации должна осуществляться в соответствии с документами территориального планирования Российской Федерации, документами территориального планирования субъектов Российской Федерации, документами территориального планирования муниципального образования Темрюкский район.

10. Документация по планировке территории, подготовленная применительно к землям лесного фонда, до ее утверждения подлежит

согласованию с органами государственной власти, осуществляющими предоставление лесных участков в границах земель лесного фонда.

11. Проект планировки территории, предусматривающий размещение объектов федерального значения, объектов регионального значения или объектов местного значения, для размещения которых допускается изъятие земельных участков для государственных или муниципальных нужд, до его утверждения подлежит согласованию с органом государственной власти или органом местного самоуправления, уполномоченными на принятие решений об изъятии земельных участков для государственных или муниципальных нужд. Предметом согласования проекта планировки территории с указанным органом государственной власти или органом местного самоуправления являются предусмотренные данным проектом планировки территории границы зон планируемого размещения объектов федерального значения, объектов регионального значения или объектов местного значения.

12. В случае, если по истечении тридцати дней с момента поступления в органы государственной власти или органы местного самоуправления, уполномоченные на принятие решения об изъятии земельных участков для государственных или муниципальных нужд, проекта планировки территории, указанного в части 7 настоящей статьи, такими органами не представлены возражения относительно данного проекта планировки, он считается согласованным.

13. Проект планировки территории, предусматривающий размещение объектов федерального значения, объектов регионального значения или объектов местного значения, для размещения которых допускается изъятие земельных участков для государственных или муниципальных нужд, на земельных участках, принадлежащих либо предоставленных физическим или юридическим лицам, органам государственной власти или органам местного самоуправления, не действует в части определения границ зон планируемого размещения таких объектов в случае, если в течение трех лет со дня утверждения данного проекта планировки территории не принято решение об изъятии таких земельных участков для государственных или муниципальных нужд.

14. Документация по планировке территории, которая подготовлена в целях размещения объекта федерального значения, объекта регионального значения, объекта местного значения муниципального района или в целях размещения иного объекта в границах поселения, городского округа и утверждение которой осуществляется уполномоченным федеральным органом исполнительной власти, уполномоченным органом исполнительной власти субъекта Российской Федерации, уполномоченным органом местного

самоуправления муниципального района, до ее утверждения подлежит согласованию с главой такого поселения, главой такого городского округа. Предметом согласования является соответствие планируемого размещения указанных объектов правилам землепользования и застройки в части соблюдения градостроительных регламентов (за исключением линейных объектов), установленных для территориальных зон, в границах которых планируется размещение указанных объектов, а также обеспечение сохранения фактических показателей обеспеченности территории объектами коммунальной, транспортной, социальной инфраструктур и фактических показателей территориальной доступности указанных объектов для населения.

15. В течение тридцати дней со дня получения указанной в части 14 настоящей статьи документации по планировке территории глава поселения направляет в орган, уполномоченный на утверждение такой документации, согласование такой документации или отказ в ее согласовании. При этом отказ в согласовании такой документации допускается по следующим основаниям:

1) несоответствие планируемого размещения объектов, указанных в части 14 настоящей статьи, градостроительным регламентам, установленным для территориальных зон, в границах которых планируется размещение таких объектов (за исключением линейных объектов);

2) снижение фактических показателей обеспеченности территории объектами коммунальной, транспортной, социальной инфраструктур и (или) фактических показателей территориальной доступности указанных объектов для населения при размещении планируемых объектов.

16. В случае, если по истечении тридцати дней с момента поступления главе поселения или главе городского округа предусмотренной частью 14 настоящей статьи документации по планировке территории такими главой поселения или главой городского округа не направлен предусмотренный частью 15 настоящей статьи отказ в согласовании документации по планировке территории в орган, уполномоченный на ее утверждение, документация по планировке территории считается согласованной.

17. Особенности подготовки документации по планировке территории применительно к территориям поселения устанавливаются статьей 46 Градостроительного кодекса Российской Федерации.

18. Документация по планировке территории, представленная уполномоченными органами исполнительной власти субъекта Российской Федерации, органами местного самоуправления, утверждается соответственно высшим исполнительным органом государственной власти субъекта Российской Федерации, главой администрации, в течение четырнадцати дней со дня поступления указанной документации.

19. Документация по планировке территории, утверждаемая соответственно уполномоченными федеральными органами исполнительной власти, высшим исполнительным органом государственной власти субъекта Российской Федерации, главой администрации муниципального района, направляется главе поселения, применительно к территориям, которых осуществлялась подготовка такой документации, в течение семи дней со дня ее утверждения.

20. Глава администрации обеспечивает опубликование указанной в части 19 настоящей статьи документации по планировке территории (проектов планировки территории и проектов межевания территории) в порядке, установленном для официального опубликования муниципальных правовых актов, иной официальной информации, и размещает информацию о такой документации на официальном сайте муниципального образования Темрюкский район в информационно-телекоммуникационной сети «Интернет».

21. Органы государственной власти Российской Федерации, органы государственной власти субъектов Российской Федерации, органы местного самоуправления, физические и юридические лица вправе оспорить в судебном порядке документацию по планировке территории.

22. Порядок подготовки документации по планировке территории, подготовка которой осуществляется на основании решений уполномоченных федеральных органов исполнительной власти, порядок принятия решения об утверждении документации по планировке территории для размещения объектов, указанных в части 2 настоящей статьи, подготовленной, в том числе лицами, указанными в пунктах 3 и 4 части 1.1 настоящей статьи, устанавливаются Градостроительным кодексом Российской Федерации и принимаемыми в соответствии с ним нормативными правовыми актами Российской Федерации.

23. Порядок подготовки документации по планировке территории, подготовка которой осуществляется на основании решений органов исполнительной власти субъектов Российской Федерации, порядок принятия решения об утверждении документации по планировке территории для размещения объектов, указанных в частях 3 и 3.1 настоящей статьи, подготовленной, в том числе лицами, указанными в пунктах 3 и 4 части 1.1 настоящей статьи, устанавливаются Градостроительным кодексом Российской Федерации и законами субъектов Российской Федерации.

24. Порядок подготовки документации по планировке территории, разрабатываемой на основании решений органов местного самоуправления, порядок принятия решения об утверждении документации по планировке территории для размещения объектов устанавливаются Градостроительным

кодексом Российской Федерации и нормативными правовыми актами органов местного самоуправления.

25. Внесение изменений в документацию по планировке территории допускается путем утверждения ее отдельных частей с соблюдением требований об обязательном опубликовании такой документации в порядке, установленном законодательством. В указанном случае согласование документации по планировке территории осуществляется применительно к утверждаемым частям.

Статья 26. Особенности подготовки документации по планировке территории применительно к территории муниципального образования Темрюкский район

1. Решение о подготовке документации по планировке территории применительно к территории Сенного сельского поселения, за исключением случаев, указанных в частях 2 - 4.2 и 5.2 статьи 45 Градостроительного кодекса Российской Федерации, принимается органом местного самоуправления муниципального образования Темрюкский район, по инициативе указанных органов либо на основании предложений физических или юридических лиц о подготовке документации по планировке территории. В случае подготовки документации по планировке территории заинтересованными лицами, указанными в части 1.1 статьи 45 Градостроительного кодекса Российской Федерации, принятие муниципальным образованием Темрюкский район решения о подготовке документации по планировке территории не требуется.

2. Указанное в части 1 настоящей статьи решение подлежит опубликованию в порядке, установленном для официального опубликования муниципальных правовых актов, иной официальной информации, в течение трех дней со дня принятия такого решения и размещается на официальном сайте муниципального образования Темрюкский район в информационно-телекоммуникационной сети «Интернет».

3. Со дня опубликования решения о подготовке документации по планировке территории физические или юридические лица вправе представить в орган местного самоуправления муниципального образования Темрюкский район свои предложения о порядке, сроках подготовки и содержании документации по планировке территории.

3.1. Заинтересованные лица, указанные в части 1.1 статьи 45 Градостроительного кодекса Российской Федерации, осуществляют подготовку документации по планировке территории в соответствии с требованиями, указанными в части 10 статьи 45 Градостроительного кодекса Российской Федерации, и направляют ее для утверждения в орган местного

самоуправления муниципального образования Темрюкский район.

4. Орган местного самоуправления муниципального образования Темрюкский район осуществляет проверку документации по планировке территории на соответствие требованиям, установленным частью 10 статьи 45 Градостроительного кодекса Российской Федерации. По результатам проверки указанные органы принимают соответствующее решение о направлении документации по планировке территории Главе администрации или об отклонении такой документации и о направлении ее на доработку.

5. Проекты планировки территории и проекты межевания территории, решение об утверждении которых принимается в соответствии с Градостроительным кодексом Российской Федерации органами местного самоуправления, до их утверждения подлежат обязательному рассмотрению на публичных слушаниях.

5.1. Публичные слушания по проекту планировки территории и проекту межевания территории не проводятся, если они подготовлены в отношении:

1) территории, в границах которой в соответствии с правилами землепользования и застройки предусматривается осуществление деятельности по комплексному и устойчивому развитию территории;

2) территории в границах земельного участка, предоставленного некоммерческой организации, созданной гражданами, для ведения садоводства, огородничества, дачного хозяйства или для ведения дачного хозяйства иному юридическому лицу;

3) территории для размещения линейных объектов в границах земель лесного фонда.

6. Порядок организации и проведения публичных слушаний по проекту планировки территории и проекту межевания территории определяется Уставом муниципального образования Темрюкский район и нормативными правовыми актами представительного органа муниципального образования Темрюкский район с учетом положений настоящей статьи.

7. В целях соблюдения права человека на благоприятные условия жизнедеятельности, прав и законных интересов правообладателей земельных участков и объектов капитального строительства публичные слушания по проекту планировки территории и проекту межевания территории проводятся с участием граждан, проживающих на территории, применительно к которой осуществляется подготовка проекта ее планировки и проекта ее межевания, правообладателей земельных участков и объектов капитального строительства, расположенных на указанной территории, лиц, законные интересы которых могут быть нарушены в связи с реализацией таких проектов.

8. При проведении публичных слушаний по проекту планировки

территории и проекту межевания территории всем заинтересованным лицам должны быть обеспечены равные возможности для выражения своего мнения.

9. Участники публичных слушаний по проекту планировки территории и проекту межевания территории вправе представить в уполномоченный на проведение публичных слушаний орган муниципального образования Темрюкский район свои предложения и замечания, касающиеся проекта планировки территории или проекта межевания территории, для включения их в протокол публичных слушаний.

10. Заключение о результатах публичных слушаний по проекту планировки территории и проекту межевания территории подлежит опубликованию в порядке, установленном для официального опубликования муниципальных правовых актов, иной официальной информации, и размещается на официальном сайте администрации муниципального образования Темрюкский район в информационно-телекоммуникационной сети «Интернет».

11. Срок проведения публичных слушаний со дня оповещения жителей поселения о времени и месте их проведения до дня опубликования заключения о результатах публичных слушаний определяется Уставом муниципального образования Темрюкский район и нормативными правовыми актами представительного органа муниципального образования Темрюкский район и не может быть менее одного месяца и более трех месяцев.

12. Орган местного самоуправления муниципального образования Темрюкский район направляет соответственно Главе администрации подготовленную документацию по планировке территории, протокол публичных слушаний по проекту планировки территории и проекту межевания территории и заключение о результатах публичных слушаний не позднее чем через пятнадцать дней со дня проведения публичных слушаний.

13. Глава администрации с учетом протокола публичных слушаний по проекту планировки территории и проекту межевания территории и заключения о результатах публичных слушаний принимает решение об утверждении документации по планировке территории или об отклонении такой документации и о направлении ее на доработку с учетом указанных протокола и заключения.

13.1. Основанием для отклонения документации по планировке территории, подготовленной лицами, указанными в части 1.1 статьи 45 Градостроительного кодекса Российской Федерации, и направления ее на доработку является несоответствие такой документации требованиям, указанным в части 10 статьи 45 Градостроительного кодекса Российской Федерации. В иных случаях отклонение представленной такими лицами

документации по планировке территории не допускается.

Глава 7. Положение о внесении изменений в правила землепользования и застройки

Статья 27. Публичные слушания по вопросам землепользования и застройки

1. Публичные слушания по вопросам землепользования и застройки проводятся в соответствии с Федеральным законом «Об общих принципах организации местного самоуправления в Российской Федерации», Градостроительным кодексом Российской Федерации, законодательством Краснодарского края, Уставом муниципального образования Темрюкский район, настоящими Правилами.

2. Публичные слушания проводятся с целью:

1) предотвращение ущерба, который может быть нанесен жильцам домов, правообладателям объектов недвижимости, оказавшимся в непосредственной близости к земельным участкам, на которых планируется осуществить строительство, реконструкцию, а также владельцам объектов недвижимости тем видом деятельности, по поводу которого испрашивается специальное согласование;

2) информирование общественности и обеспечение права участия граждан в принятии решений, а также их права контролировать принятие органами местного самоуправления решений по землепользованию и застройке поселения.

3. Публичные слушания по вопросам землепользования и застройки организуются в случаях, когда рассматриваются следующие вопросы:

1) проекты правил землепользования и застройки и проекты внесения изменений в правила землепользования и застройки;

2) проекты планировки территорий, проекты межевания;

3) вопросы предоставления разрешений на условно разрешенные виды использования земельных участков и объектов капитального строительства;

4) вопросы отклонения от предельных параметров разрешенного строительства, реконструкции объектов капитального строительства;

4. Порядок проведения публичных слушаний по вопросам градостроительной деятельности регулируется Градостроительным кодексом Российской Федерации, уставом муниципального образования Темрюкский район, Положением о публичных слушаниях в муниципальном образовании Темрюкский район и настоящими правилами.

Статья 28. Основание и право инициативы внесения изменений в правила землепользования и застройки.

1. Внесение изменений в правила землепользования и застройки осуществляется в порядке, предусмотренном статьей 29 настоящих правил.

2. Основаниями для рассмотрения главой муниципального Темрюкский район вопроса о внесении изменений в правила землепользования и застройки являются:

1) несоответствие правил землепользования и застройки генеральному плану Сенного сельского поселения, возникшее в результате внесения в генеральный план изменений;

2) поступление предложений об изменении границ территориальных зон, изменении градостроительных регламентов;

3. Предложения о внесении изменений в правила землепользования и застройки в комиссию направляются:

1) федеральными органами исполнительной власти в случаях, если правила землепользования и застройки могут воспрепятствовать функционированию, размещению объектов капитального строительства федерального значения;

2) органами исполнительной власти субъектов Российской Федерации в случаях, если правила землепользования и застройки могут воспрепятствовать функционированию, размещению объектов капитального строительства регионального значения;

3) органами местного самоуправления в случаях, если необходимо совершенствовать порядок регулирования землепользования и застройки на соответствующей территории Сенного сельского поселения;

4) физическими или юридическими лицами в инициативном порядке либо в случаях, если в результате применения правил землепользования и застройки земельные участки и объекты капитального строительства не используются эффективно, причиняется вред их правообладателям, снижается стоимость земельных участков и объектов капитального строительства, не реализуются права и законные интересы граждан и их объединений.

В случае, если правилами землепользования и застройки не обеспечена возможность размещения на территории поселения, предусмотренных документами территориального планирования, объектов федерального значения, объектов регионального значения, объектов местного значения (за исключением линейных объектов), уполномоченный федеральный орган исполнительной власти, уполномоченный орган исполнительной власти субъекта Российской Федерации, уполномоченный орган муниципального образования район направляют главе муниципального образования Темрюкский район требование о внесении изменений в правила землепользования и застройки в целях обеспечения размещения указанных

объектов.

В таком случае глава муниципального образования Темрюкский район обеспечивает внесение изменений в правила землепользования и застройки в течение тридцати дней со дня получения указанного требования и проведение публичных слушаний не требуется.

Статья 29. Порядок и основания для внесения изменений в правила землепользования и застройки

1. Изменениями настоящих Правил считаются любые изменения текста Правил, карты градостроительного зонирования либо градостроительных регламентов.

2. Основаниями для рассмотрения вопроса о внесении изменений в настоящие Правила являются:

1) несоответствие Правил генеральному плану Сенного сельского поселения Темрюкского района, схеме территориального планирования муниципального образования Темрюкский район возникшие в результате внесения в генеральный план и схему территориального планирования муниципального образования Темрюкский район изменений;

2) поступление предложений об изменении границ территориальных зон, изменении градостроительных регламентов.

3. С предложениями о внесении изменений в настоящие Правила могут выступать:

1) федеральные органы исполнительной власти в случаях, если настоящие Правила могут воспрепятствовать функционированию, размещению объектов капитального строительства федерального значения;

2) органы исполнительной власти Краснодарского края в случаях, если настоящие Правила могут воспрепятствовать функционированию, размещению объектов капитального строительства регионального значения;

3) органы местного самоуправления муниципальных образований в случаях, если правила землепользования и застройки могут воспрепятствовать функционированию, размещению объектов капитального строительства местного значения;

4) физические или юридические лица в инициативном порядке либо в случаях, если в результате применения настоящих Правил, земельные участки и объекты капитального строительства не используются эффективно, причиняется вред их правообладателям, снижается стоимость земельных участков и объектов капитального строительства, не реализуются права и законные интересы граждан и их объединений.

4. Предложение о внесении изменений в настоящие Правила направляются в письменной форме в Комиссию.

5. Комиссия в течение тридцати дней со дня поступления предложения о внесении изменений в настоящие Правила осуществляет подготовку заключения, в котором содержатся рекомендации о внесении в соответствии с поступившим предложением изменений в правила землепользования и

застройки или об отклонении такого предложения с указанием причин отклонения, и направляет это заключение Главе администрации.

6. Глава администрации с учетом рекомендаций, содержащихся в заключении Комиссии, в течение тридцати дней принимает решение о подготовке проекта о внесении изменений в правила землепользования и застройки или об отклонении предложения о внесении изменений в данные правила с указанием причин отклонения и направляет копию такого решения заявителям.

7. По поручению Главы администрации Комиссия не позднее, чем по истечении десяти дней с даты принятия решения о подготовке проекта решения о внесении изменений в настоящие Правила обеспечивает опубликование сообщения о принятии такого решения в порядке, установленном для официального опубликования муниципальных правовых актов, иной официальной информации, и размещение указанного сообщения на официальном сайте администрации муниципального образования Темрюкский район в информационно-коммуникационной сети «Интернет».

8. Проект решения о внесении изменений в настоящие Правила рассматривается на публичных слушаниях, проводимых в порядке, определяемом Уставом муниципального образования Темрюкский район, нормативными правовыми актами представительного органа муниципального образования, в соответствии со статьей 28 Градостроительного кодекса Российской Федерации.

9. Продолжительность публичных слушаний по проекту внесения изменений в настоящие Правила составляет не менее двух и не более четырех месяцев со дня опубликования такого проекта.

10. В случае если внесение изменений в настоящие Правила связано с размещением или реконструкцией отдельного объекта капитального строительства, публичные слушания по внесению изменений в Правила проводятся в границах территории, планируемой для размещения или реконструкции такого объекта, и в границах устанавливаемой для такого объекта зоны с особыми условиями использования территорий. При этом Комиссия направляет извещения о проведении публичных слушаний по проекту решения о внесении изменений в настоящие Правила правообладателям земельных участков, имеющих общую границу с земельным участком, на котором планируется осуществить размещение или реконструкцию отдельного объекта капитального строительства, правообладателям зданий, строений, сооружений, расположенных на земельных участках, имеющих общую границу с указанным земельным участком, и правообладателям помещений в таком объекте, а также правообладателям объектов капитального строительства, расположенных в границах зон с особыми условиями использования территорий. Указанные извещения направляются в срок не позднее чем через пятнадцать дней со дня принятия главой муниципального образования решения о проведении публичных слушаний по предложениям о внесении изменений в настоящие Правила.

11. После завершения публичных слушаний по проекту решения о внесении изменений в настоящие Правила Комиссия с учетом результатов таких публичных слушаний обеспечивает внесение изменений в проект решения о внесении изменений в Правила и представляет указанный проект Главе администрации. Обязательными приложениями к проекту решения о внесении изменений в Правила являются протоколы публичных слушаний и заключение о результатах публичных слушаний.

12. Глава администрации в течение десяти дней после представления ему проекта решения о внесении изменений в настоящие Правила с обязательными приложениями принимает решение о направлении указанного проекта в установленном порядке в Совет или об отклонении проекта и направлении его на доработку с указанием даты его повторного представления.

13. При внесении изменений в настоящие Правила на рассмотрение Совета представляются:

- 1) проект решения Главы администрации о внесении изменений с обосновывающими материалами;
- 2) заключение Комиссии;
- 3) протоколы публичных слушаний и заключение о результатах публичных слушаний.

14. После утверждения Советом изменений настоящие Правила подлежат опубликованию в порядке, установленном для официального опубликования муниципальных правовых актов, иной официальной информации, и размещаются на официальном сайте администрации муниципального образования Темрюкский район в информационно-коммуникационной сети «Интернет».

15. Физические и юридические лица вправе оспорить решение о внесении изменений в настоящие Правила в судебном порядке.

16. Органы государственной власти Российской Федерации, органы государственной власти Краснодарского края вправе оспорить решение о внесении изменений в настоящие Правила в судебном порядке в случае несоответствия данных изменений законодательству Российской Федерации, а также схемам территориального планирования Российской Федерации, схеме территориального планирования Краснодарского края, утвержденным до внесения изменений в настоящие Правила.

ГЛАВА 8. Регулирование иных вопросов землепользования и застройки

Статья 30. Выдача разрешений на строительство

1. Разрешение на строительство представляет собой документ, который подтверждает соответствие проектной документации требованиям, установленным градостроительным регламентом (за исключением случая, предусмотренного частью 1.1 настоящей статьи), проектом планировки

территории и проектом межевания территории (за исключением случаев, если в соответствии с настоящим кодексом подготовка проекта планировки территории и проекта межевания территории не требуется), при осуществлении строительства, реконструкции объекта капитального строительства, не являющегося линейным объектом (далее - требования к строительству, реконструкции объекта капитального строительства), или требованиям, установленным проектом планировки территории и проектом межевания территории, при осуществлении строительства, реконструкции линейного объекта, а также допустимость размещения объекта капитального строительства на земельном участке в соответствии с разрешенным использованием такого земельного участка и ограничениями, установленными в соответствии с земельным и иным законодательством Российской Федерации. Разрешение на строительство дает застройщику право осуществлять строительство, реконструкцию объекта капитального строительства, за исключением случаев, предусмотренных Градостроительным кодексом Российской Федерации.

1.1. В случае, если на земельный участок не распространяется действие градостроительного регламента или для земельного участка не устанавливается градостроительный регламент, разрешение на строительство подтверждает соответствие проектной документации, установленным в соответствии с частью 7 статьи 36 Градостроительного кодекса Российской Федерации требованиям к назначению, параметрам и размещению объекта капитального строительства на указанном земельном участке.

2. Строительство, реконструкция объектов капитального строительства осуществляются на основании разрешения на строительство, за исключением случаев, предусмотренных настоящей статьей.

3. Не допускается выдача разрешений на строительство при отсутствии правил землепользования и застройки, за исключением строительства, реконструкции объектов федерального значения, объектов регионального значения, объектов местного значения муниципальных районов, объектов капитального строительства на земельных участках, на которые не распространяется действие градостроительных регламентов или для которых не устанавливаются градостроительные регламенты, и в иных предусмотренных федеральными законами случаях.

3.1. В случае, если земельный участок, находящийся в государственной или муниципальной собственности, предоставлен в аренду для комплексного освоения территории, выдача разрешения на строительство объектов капитального строительства - многоквартирных домов в границах данной территории допускается только после образования земельных участков из

такого земельного участка в соответствии с утвержденными проектом планировки территории и проектом межевания территории.

4. Разрешение на строительство выдается администрацией муниципального образования Темрюкский район, за исключением случаев, предусмотренных частями 5 - 6 настоящей статьи и другими федеральными законами.

5. Разрешение на строительство выдается в случае осуществления строительства, реконструкции:

1) объекта капитального строительства на земельном участке, предоставленном пользователю недр и необходимом для ведения работ, связанных с пользованием недрами (за исключением работ, связанных с пользованием участками недр местного значения), - федеральным органом управления государственным фондом недр;

2) объекта использования атомной энергии - уполномоченной организацией, осуществляющей государственное управление использованием атомной энергии и государственное управление при осуществлении деятельности, связанной с разработкой, изготовлением, утилизацией ядерного оружия и ядерных энергетических установок военного назначения;

3) объекта космической инфраструктуры - Государственной корпорацией по космической деятельности "Роскосмос";

4) гидротехнических сооружений первого и второго классов, устанавливаемых в соответствии с законодательством о безопасности гидротехнических сооружений, аэропортов или иных объектов авиационной инфраструктуры, объектов инфраструктуры железнодорожного транспорта общего пользования, объектов обороны и безопасности, объектов, обеспечивающих статус и защиту Государственной границы Российской Федерации, объектов, сведения о которых составляют государственную тайну, линий связи при пересечении Государственной границы Российской Федерации, на приграничной территории Российской Федерации, - уполномоченными федеральными органами исполнительной власти;

5) объекта капитального строительства, строительство, реконструкцию которого планируется осуществлять в границах особо охраняемой природной территории (за исключением лечебно-оздоровительных местностей и курортов), - федеральным органом исполнительной власти, органом государственной власти субъекта Российской Федерации или органом местного самоуправления, в ведении которого находится соответствующая особо охраняемая природная территория.

5.1. В случае, если при проведении работ по сохранению объекта культурного наследия затрагиваются конструктивные и другие характеристики

надежности и безопасности такого объекта, исполнительными органами государственной власти или органами местного самоуправления, уполномоченными в области сохранения, использования, популяризации и государственной охраны объектов культурного наследия, выдается разрешение на строительство в соответствии с Градостроительным кодексом Российской Федерации.

6. Разрешение на строительство, за исключением случаев, установленных частями 5 и 5.1 настоящей статьи и другими федеральными законами, выдается:

1) органом исполнительной власти субъекта Российской Федерации в случае, если строительство объекта капитального строительства планируется осуществлять на территориях двух и более муниципальных образований (муниципальных районов, городских округов), и в случае реконструкции объекта капитального строительства, расположенного на территориях двух и более муниципальных образований (муниципальных районов, городских округов);

2) органом местного самоуправления муниципального района в случае, если строительство объекта капитального строительства планируется осуществить на территориях двух и более поселений в границах муниципального района, и в случае реконструкции объекта капитального строительства, расположенного на территориях двух и более поселений в границах муниципального района.

6.1. Прием от застройщика заявления о выдаче разрешения на строительство, документов, необходимых для получения разрешения на строительство, информирование о порядке и ходе предоставления услуги и выдача разрешения на строительство могут осуществляться через многофункциональный центр предоставления государственных и муниципальных услуг (далее - многофункциональный центр).

7. В целях строительства, реконструкции объекта капитального строительства застройщик направляет заявление о выдаче разрешения на строительство Главе администрации муниципального образования Темрюкский район. Заявление о выдаче разрешения на строительство может быть подано через многофункциональный центр в соответствии с соглашением о взаимодействии между многофункциональным центром и администрацией муниципального образования Темрюкский район. К указанному заявлению прилагаются следующие документы:

1) правоустанавливающие документы на земельный участок;

1.1) при наличии соглашения о передаче в случаях, установленных бюджетным законодательством Российской Федерации, органом местного самоуправления полномочий государственного (муниципального) заказчика,

заключенного при осуществлении бюджетных инвестиций, - указанное соглашение, правоустанавливающие документы на земельный участок правообладателя, с которым заключено это соглашение;

2) градостроительный план земельного участка, выданный не ранее чем за три года до дня представления заявления на получение разрешения на строительство, или в случае выдачи разрешения на строительство линейного объекта реквизиты проекта планировки территории и проекта межевания территории;

3) материалы, содержащиеся в проектной документации:

а) пояснительная записка;

б) схема планировочной организации земельного участка, выполненная в соответствии с информацией, указанной в градостроительном плане земельного участка, с обозначением места размещения объекта капитального строительства, подъездов и проходов к нему, границ зон действия публичных сервитутов, объектов археологического наследия;

в) схема планировочной организации земельного участка, подтверждающая расположение линейного объекта в пределах красных линий, утвержденных в составе документации по планировке территории применительно к линейным объектам;

г) архитектурные решения;

д) сведения об инженерном оборудовании, сводный план сетей инженерно-технического обеспечения с обозначением мест подключения (технологического присоединения) проектируемого объекта капитального строительства к сетям инженерно-технического обеспечения;

е) проект организации строительства объекта капитального строительства;

ж) проект организации работ по сносу или демонтажу объектов капитального строительства, их частей;

з) перечень мероприятий по обеспечению доступа инвалидов к объектам здравоохранения, образования, культуры, отдыха, спорта и иным объектам социально-культурного и коммунально-бытового назначения, объектам транспорта, торговли, общественного питания, объектам делового, административного, финансового, религиозного назначения, объектам жилищного фонда в случае строительства, реконструкции указанных объектов при условии, что экспертиза проектной документации указанных объектов не проводилась в соответствии со статьей 49 Градостроительного кодекса Российской Федерации;

4) положительное заключение экспертизы проектной документации объекта капитального строительства (применительно к отдельным этапам

строительства в случае, предусмотренном частью 12.1 статьи 48 Градостроительного кодекса Российской Федерации), если такая проектная документация подлежит экспертизе в соответствии со статьей 49 Градостроительного кодекса Российской Федерации, положительное заключение государственной экспертизы проектной документации в случаях, предусмотренных частью 3.4 статьи 49 Градостроительного кодекса Российской Федерации, положительное заключение государственной экологической экспертизы проектной документации в случаях, предусмотренных частью 6 статьи 49 Градостроительного кодекса Российской Федерации;

4.1) заключение, предусмотренное частью 3.5 статьи 49 Градостроительного кодекса Российской Федерации, в случае использования модифицированной проектной документации;

5) разрешение на отклонение от предельных параметров разрешенного строительства, реконструкции (в случае, если застройщику было предоставлено такое разрешение в соответствии со статьей 40 Градостроительного кодекса Российской Федерации);

б) согласие всех правообладателей объекта капитального строительства в случае реконструкции такого объекта, за исключением указанных в пункте 6.2 настоящей части случаев реконструкции многоквартирного дома;

6.1) в случае проведения реконструкции государственным (муниципальным) заказчиком, являющимся органом государственной власти (государственным органом), органом управления государственным внебюджетным фондом или органом местного самоуправления, на объекте капитального строительства государственной (муниципальной) собственности, правообладателем которого является государственное (муниципальное) унитарное предприятие, государственное (муниципальное) бюджетное или автономное учреждение, в отношении которого указанный орган осуществляет соответственно функции и полномочия учредителя или права собственника имущества, - соглашение о проведении такой реконструкции, определяющее в том числе условия и порядок возмещения ущерба, причиненного указанному объекту при осуществлении реконструкции;

6.2) решение общего собрания собственников помещений и машино-мест в многоквартирном доме, принятое в соответствии с жилищным законодательством в случае реконструкции многоквартирного дома, или, если в результате такой реконструкции произойдет уменьшение размера общего имущества в многоквартирном доме, согласие всех собственников помещений и машино-мест в многоквартирном доме;

7) копия свидетельства об аккредитации юридического лица, выдавшего

положительное заключение негосударственной экспертизы проектной документации, в случае, если представлено заключение негосударственной экспертизы проектной документации;

8) документы, предусмотренные законодательством Российской Федерации об объектах культурного наследия, в случае, если при проведении работ по сохранению объекта культурного наследия затрагиваются конструктивные и другие характеристики надежности и безопасности такого объекта.

7.1. Документы (их копии или сведения, содержащиеся в них), указанные в пунктах 1, 2 и 5 части 7 настоящей статьи, запрашиваются органами, указанными в абзаце первом части 7 настоящей статьи, в государственных органах, органах местного самоуправления и подведомственных государственным органам или органам местного самоуправления организациях, в распоряжении которых находятся указанные документы, в срок не позднее трех рабочих дней со дня получения заявления о выдаче разрешения на строительство, если застройщик не представил указанные документы самостоятельно.

По межведомственным запросам органов, указанных в абзаце первом части 7 настоящей статьи, документы (их копии или сведения, содержащиеся в них), указанные в пунктах 2 и 5 части 7 настоящей статьи, предоставляются государственными органами, органами местного самоуправления и подведомственными государственным органам или органам местного

самоуправления организациями, в распоряжении которых находятся указанные документы, в срок не позднее трех рабочих дней со дня получения соответствующего межведомственного запроса.

7.2. Документы, указанные в пункте 1 части 7 настоящей статьи, направляются заявителем самостоятельно, если указанные документы (их копии или сведения, содержащиеся в них) отсутствуют в Едином государственном реестре недвижимости.

8. В целях строительства, реконструкции объекта индивидуального жилищного строительства застройщик направляет заявление о выдаче разрешения на строительство главе администрации муниципального образования Темрюкский район непосредственно либо через многофункциональный центр. Для принятия решения о выдаче разрешения на строительство необходимы следующие документы:

- 1) правоустанавливающие документы на земельный участок;
- 2) градостроительный план земельного участка, выданный не ранее чем за три года до дня представления заявления на получение разрешения на строительство;
- 3) схема планировочной организации земельного участка с обозначением

места размещения объекта индивидуального жилищного строительства;

В соответствии с Федеральным законом от 30 декабря 2015 года № 459-ФЗ требование о приложении к заявлению, о выдаче разрешения на строительство объекта индивидуального жилищного строительства документов, предусмотренных пунктом 4 части 9 статьи 51 Градостроительного кодекса Российской Федерации (в редакции названного Федерального закона), не применяется в случае, если такое заявление подано до 1 января 2017 года.

8.1. Документы (их копии или сведения, содержащиеся в них), указанные в пунктах 1 и 2 части 8 настоящей статьи, запрашиваются органами, указанными в абзаце первом части 8 настоящей статьи, в государственных органах, органах местного самоуправления и подведомственных государственным органам или органам местного самоуправления организациях, в распоряжении которых находятся указанные документы в соответствии с нормативными правовыми актами Российской Федерации, нормативными правовыми актами субъектов Российской Федерации, муниципальными правовыми актами, если застройщик не представил указанные документы самостоятельно.

8.2. Документы, указанные в пункте 1 части 8 настоящей статьи, направляются заявителем самостоятельно, если указанные документы (их копии или сведения, содержащиеся в них) отсутствуют в Едином государственном реестре недвижимости.

9. Не допускается требовать иные документы для получения разрешения на строительство, за исключением указанных в частях 7 и 8 настоящей статьи документов. Документы, предусмотренные частями 7 и 8 настоящей статьи, могут быть направлены в электронной форме. Правительством Российской Федерации или высшим исполнительным органом государственной власти субъекта Российской Федерации (применительно к случаям выдачи разрешения на строительство органами исполнительной власти субъектов Российской Федерации, органами местного самоуправления) могут быть установлены случаи, в которых направление указанных в частях 7 и 8 настоящей статьи документов осуществляется исключительно в электронной форме.

10. Уполномоченные на выдачу разрешений на строительство федеральный орган исполнительной власти, орган исполнительной власти субъекта Российской Федерации, орган местного самоуправления, Государственная корпорация по космической деятельности "Роскосмос" в течение семи рабочих дней со дня получения заявления о выдаче разрешения на строительство:

1) проводят проверку наличия документов, необходимых для принятия решения о выдаче разрешения на строительство;

2) проводят проверку соответствия проектной документации или схемы планировочной организации земельного участка с обозначением места размещения объекта индивидуального жилищного строительства требованиям к строительству, реконструкции объекта капитального строительства, установленным на дату выдачи представленного для получения разрешения на строительство градостроительного плана земельного участка, или в случае выдачи разрешения на строительство линейного объекта требованиям проекта планировки территории и проекта межевания территории, а также допустимости размещения объекта капитального строительства в соответствии с разрешенным использованием земельного участка и ограничениями, установленными в соответствии с земельным и иным законодательством Российской Федерации. В случае выдачи лицу разрешения на отклонение от предельных параметров разрешенного строительства, реконструкции проводится проверка проектной документации или указанной схемы планировочной организации земельного участка на соответствие требованиям, установленным в разрешении на отклонение от предельных параметров разрешенного строительства, реконструкции;

3) выдают разрешение на строительство или отказывают в выдаче такого разрешения с указанием причин отказа.

11. Уполномоченные на выдачу разрешений на строительство федеральный орган исполнительной власти, орган исполнительной власти субъекта Российской Федерации, орган местного самоуправления - администрация муниципального образования Темрюкский район, Государственная корпорация по космической деятельности "Роскосмос" по заявлению застройщика могут выдать разрешение на отдельные этапы строительства, реконструкции.

12. Уполномоченные на выдачу разрешений на строительство федеральный орган исполнительной власти, орган исполнительной власти субъекта Российской Федерации, орган местного самоуправления - администрация муниципального образования Темрюкский район, Государственная корпорация по космической деятельности «Роскосмос» отказывают в выдаче разрешения на строительство при отсутствии документов, предусмотренных частями 7 и 8 настоящей статьи, или несоответствии представленных документов требованиям к строительству, реконструкции объекта капитального строительства, установленным на дату выдачи представленного для получения разрешения на строительство градостроительного плана земельного участка, или в случае выдачи разрешения на строительство линейного объекта требованиям проекта планировки территории и проекта межевания территории, а также разрешенному

использованию земельного участка и (или) ограничениям, установленным в соответствии с земельным и иным законодательством Российской Федерации, требованиям, установленным в разрешении на отклонение от предельных параметров разрешенного строительства, реконструкции. Неполучение или несвоевременное получение документов, запрошенных в соответствии с частями 7.1 и 8.1 настоящей статьи, не может являться основанием для отказа в выдаче разрешения на строительство.

13. Отказ в выдаче разрешения на строительство может быть оспорен застройщиком в судебном порядке.

14. Выдача разрешения на строительство осуществляется уполномоченными на выдачу разрешения на строительство федеральным органом исполнительной власти, органом местного самоуправления - администрацией муниципального образования Темрюкский район, Государственной корпорацией по космической деятельности "Роскосмос" без взимания платы.

В течение трех дней со дня выдачи разрешения на строительство указанные органы либо Государственная корпорация по космической деятельности "Роскосмос" направляют копию такого разрешения в федеральный орган исполнительной власти, уполномоченный на осуществление государственного строительного надзора, в случае, если выдано разрешение на строительство объектов капитального строительства, указанных в пункте 5.1 статьи 6 Градостроительного кодекса Российской Федерации, или в орган исполнительной власти субъекта Российской Федерации, уполномоченный на осуществление государственного строительного надзора, в случае, если выдано разрешение на строительство иных объектов капитального строительства.

15. Форма разрешения на строительство устанавливается уполномоченным Правительством Российской Федерации федеральным органом исполнительной власти.

16. Выдача разрешения на строительство не требуется в случае:

1) строительства гаража на земельном участке, предоставленном физическому лицу для целей, не связанных с осуществлением предпринимательской деятельности, или строительства на земельном участке, предоставленном для ведения садоводства, дачного хозяйства;

2) строительства, реконструкции объектов, не являющихся объектами капитального строительства (киосков, навесов и других);

3) строительства на земельном участке строений и сооружений вспомогательного использования;

4) изменения объектов капитального строительства и (или) их частей, если такие изменения не затрагивают конструктивные и другие характеристики

их надежности и безопасности и не превышают предельные параметры разрешенного строительства, реконструкции, установленные градостроительным регламентом;

4.1) капитального ремонта объектов капитального строительства;

4.2) строительства, реконструкции буровых скважин, предусмотренных подготовленными, согласованными и утвержденными в соответствии с законодательством Российской Федерации о недрах техническим проектом разработки месторождений полезных ископаемых или иной проектной документацией на выполнение работ, связанных с использованием участками недр;

5) иных случаях, если в соответствии с Градостроительным кодексом Российской Федерации, законодательством субъектов Российской Федерации о градостроительной деятельности получение разрешения на строительство не требуется.

17. Застройщик в течение десяти дней со дня получения разрешения на строительство обязан безвозмездно передать в федеральный орган исполнительной власти, орган исполнительной власти Краснодарского края, муниципального образования Темрюкский район либо Государственную корпорацию по космической деятельности "Роскосмос", выдавшие разрешение на строительство, сведения о площади, о высоте и количестве этажей планируемого объекта капитального строительства, о сетях инженерно-технического обеспечения, один экземпляр копии результатов инженерных изысканий и по одному экземпляру копий разделов проектной документации, предусмотренных пунктами 2, 8 - 10 и 11.1 части 12 статьи 48 Градостроительного кодекса Российской Федерации, или один экземпляр копии схемы планировочной организации земельного участка с обозначением места размещения объекта индивидуального жилищного строительства для размещения в информационной системе обеспечения градостроительной деятельности. Указанные в настоящей части документы (их копии или сведения, содержащиеся в них) могут быть направлены в электронной форме.

18. Разрешение на строительство выдается на весь срок, предусмотренный проектом организации строительства объекта капитального строительства, за исключением случаев, если такое разрешение выдается в соответствии с частью 12 настоящей статьи. Разрешение на индивидуальное жилищное строительство выдается на десять лет.

19. Срок действия разрешения на строительство может быть продлен федеральным органом исполнительной власти, органом исполнительной власти субъекта Российской Федерации, органом местного самоуправления муниципального образования Темрюкский район либо Государственной

корпорацией по космической деятельности "Роскосмос", выдавшими разрешение на строительство, по заявлению застройщика, поданному не менее чем за шестьдесят дней до истечения срока действия такого разрешения. В продлении срока действия разрешения на строительство должно быть отказано в случае, если строительство, реконструкция, капитальный ремонт объекта капитального строительства не начаты до истечения срока подачи такого заявления. В случае, если заявление о продлении срока действия разрешения на строительство подается застройщиком, привлекающим на основании договора участия в долевом строительстве, предусматривающего передачу жилого помещения, денежные средства граждан и юридических лиц для долевого строительства многоквартирного дома и (или) иных объектов недвижимости, к такому заявлению должен быть приложен договор поручительства банка за надлежащее исполнение застройщиком обязательств по передаче жилого помещения по договору участия в долевом строительстве или договор страхования гражданской ответственности лица, привлекающего денежные средства для долевого строительства многоквартирного дома и (или) иных объектов недвижимости (застройщика), за неисполнение или ненадлежащее исполнение обязательств по передаче жилого помещения по договору участия в долевом строительстве.

20. Срок действия разрешения на строительство при переходе права на земельный участок и объекты капитального строительства сохраняется, за исключением случаев, предусмотренных частью 20.1 настоящей статьи.

20.1. Действие разрешения на строительство прекращается на основании решения уполномоченных на выдачу разрешений на строительство федерального органа исполнительной власти, органа исполнительной власти субъекта Российской Федерации, органа местного самоуправления - муниципального образования Темрюкский район, либо Государственной корпорации по космической деятельности "Роскосмос" в случае:

1) принудительного прекращения права собственности и иных прав на земельные участки, в том числе изъятия земельных участков для государственных или муниципальных нужд;

2) отказа от права собственности и иных прав на земельные участки;

3) расторжения договора аренды и иных договоров, на основании которых у граждан и юридических лиц возникли права на земельные участки;

4) прекращения права пользования недрами, если разрешение на строительство выдано на строительство, реконструкцию объекта капитального строительства на земельном участке, предоставленном пользователю недр и необходимом для ведения работ, связанных с использованием недрами.

20.2. Уполномоченными на выдачу разрешений на строительство

федеральным органом исполнительной власти, органом исполнительной власти Краснодарского края, органом местного самоуправления - муниципального образования Темрюкский район, либо Государственной корпорацией по космической деятельности "Роскосмос" принимается решение о прекращении действия разрешения на строительство в срок не более чем тридцать рабочих дней со дня прекращения прав на земельный участок или права пользования недрами по основаниям, указанным в части 20.1 настоящей статьи.

20.3. Органы, уполномоченные на предоставление сведений из Единого государственного реестра недвижимости, предоставляют сведения о государственной регистрации прекращения прав на земельные участки по основаниям, указанным в пунктах 1 - 3 части 20.1 настоящей статьи, посредством обеспечения доступа органам государственной власти и органам местного самоуправления к информационному ресурсу, содержащему сведения Единого государственного реестра недвижимости.

20.4. Уполномоченными на выдачу разрешений на строительство федеральным органом исполнительной власти, органом исполнительной власти Краснодарского края, органом местного самоуправления - муниципального образования Темрюкский район либо Государственной корпорацией по космической деятельности "Роскосмос" принимается также решение о прекращении действия разрешения на строительство в срок, указанный в части 20.2 настоящей статьи, при получении одного из следующих документов:

1) уведомление исполнительного органа государственной власти или органа местного самоуправления, принявшего решение о прекращении прав на земельный участок;

2) уведомление исполнительного органа государственной власти или органа местного самоуправления, принявшего решение о прекращении права пользования недрами.

20.5. Физическое или юридическое лицо, которое приобрело права на земельный участок, вправе осуществлять строительство, реконструкцию объекта капитального строительства на таком земельном участке в соответствии с разрешением на строительство, выданным прежнему правообладателю земельного участка.

20.6. В случае образования земельного участка путем объединения земельных участков, в отношении которых или одного из которых в соответствии с Градостроительным кодексом Российской Федерации выдано разрешение на строительство, физическое или юридическое лицо, у которого возникло право на образованный земельный участок, вправе осуществлять строительство на таком земельном участке на условиях, содержащихся в указанном разрешении на строительство.

20.7. В случае образования земельных участков путем раздела, перераспределения земельных участков или выдела из земельных участков, в отношении которых в соответствии с Градостроительным кодексом Российской Федерации выдано разрешение на строительство, физическое или юридическое лицо, у которого возникло право на образованные земельные участки, вправе осуществлять строительство на таких земельных участках на условиях, содержащихся в указанном разрешении на строительство, с соблюдением требований к размещению объектов капитального строительства, установленных в соответствии с Градостроительным кодексом Российской Федерации и земельным законодательством. В этом случае требуется получение градостроительного плана образованного земельного участка, на котором планируется осуществлять строительство, реконструкцию объекта капитального строительства. Ранее выданный градостроительный план земельного участка, из которого образованы земельные участки путем раздела, перераспределения земельных участков или выдела из земельных участков, утрачивает силу со дня выдачи градостроительного плана на один из образованных земельных участков.

20.8. В случае, если земельные участки были образованы в границах зоны размещения линейного объекта, предусмотренной проектом планировки территории, и если для получения разрешения на строительство линейного объекта была представлена проектная документация, разработанная на основании проекта планировки территории и проекта межевания территории, сохраняется действие ранее выданного разрешения на строительство такого объекта и внесение изменений в такое разрешение не требуется.

20.9. В случае переоформления лицензии на пользование недрами новый пользователь недр вправе осуществлять строительство, реконструкцию объекта капитального строительства на земельном участке, предоставленном пользователю недр и необходимом для ведения работ, связанных с использованием недр, в соответствии с ранее выданным разрешением на строительство.

20.10. Лица, указанные в частях 20.5 - 20.7 и 20.9 настоящей статьи, обязаны уведомить в письменной форме о переходе к ним прав на земельные участки, права пользования недрами, об образовании земельного участка уполномоченные на выдачу разрешений на строительство федеральный орган исполнительной власти, орган исполнительной власти субъекта Российской Федерации, орган местного самоуправления - муниципального образования Темрюкский район либо Государственную корпорацию по космической деятельности "Роскосмос" с указанием реквизитов:

1) правоустанавливающих документов на такие земельные участки в

случае, указанном в части 20.5 настоящей статьи;

2) решения об образовании земельных участков в случаях, предусмотренных частями 20.6 и 20.7 настоящей статьи, если в соответствии с земельным законодательством решение об образовании земельного участка принимает исполнительный орган государственной власти или муниципального образования Темрюкский район;

3) градостроительного плана земельного участка, на котором планируется осуществить строительство, реконструкцию объекта капитального строительства в случае, предусмотренном частью 20.7 настоящей статьи;

4) решения о предоставлении права пользования недрами и решения о переоформлении лицензии на право пользования недрами в случае, предусмотренном частью 20.9 настоящей статьи.

20.11. Лица, указанные в частях 20.5 - 20.7 и 20.9 настоящей статьи, вправе одновременно с уведомлением о переходе к ним прав на земельные участки, права пользования недрами, об образовании земельного участка представить в уполномоченные на выдачу разрешений на строительство федеральный орган исполнительной власти, орган исполнительной власти Краснодарского края, орган местного самоуправления – муниципального образования Темрюкский район либо Государственную корпорацию по космической деятельности «Роскосмос» копии документов, предусмотренных пунктами 1 - 4 части 20.10 настоящей статьи.

Положения части 21.12 статьи 51 Градостроительного кодекса Российской Федерации (в редакции Федерального закона от 18 июля 2011 года № 224-ФЗ) о межведомственном информационном взаимодействии при запросе документов и информации, используемых в рамках внесения изменения в разрешение на строительство по решению органа исполнительной власти субъекта Российской Федерации или органа местного самоуправления, и при запросе документов и информации, необходимых для принятия решения о внесении изменений в разрешение на строительство федеральным органом исполнительной власти и находящихся в распоряжении органа исполнительной власти субъекта РФ или органа местного самоуправления, предоставляющих государственные и муниципальные услуги, или подведомственных государственным органам исполнительной власти Краснодарского края и органам местного самоуправления организаций, участвующих в предоставлении таких услуг, применяются с 1 июля 2012 года.

20.12. В случае, если документы, предусмотренные пунктами 1 - 4 части 20.10 настоящей статьи, не представлены заявителем, уполномоченные на выдачу разрешений на строительство федеральный орган исполнительной власти, орган исполнительной власти субъекта Российской Федерации или орган местного самоуправления обязаны запросить такие документы или сведения, содержащиеся в них, в соответствующих органах государственной

власти или органах местного самоуправления.

20.13. В случае, если в Едином государственном реестре недвижимости не содержатся сведения о правоустанавливающих документах на земельный участок, копию таких документов в уполномоченные на выдачу разрешений на строительство федеральный орган исполнительной власти, орган исполнительной власти Краснодарского края, орган местного самоуправления - муниципальное образование Темрюкский район либо Государственную корпорацию по космической деятельности «Роскосмос» обязано представить лицо, указанное в части 21.5 настоящей статьи.

20.14. В срок не более чем десять рабочих дней со дня получения уведомления, указанного в части 21.10 настоящей статьи, уполномоченные на выдачу разрешений на строительство федеральный орган исполнительной власти, орган исполнительной власти Краснодарского края, орган местного самоуправления - муниципальное образование Темрюкский район либо Государственная корпорация по космической деятельности «Роскосмос» принимают решение о внесении изменений в разрешение на строительство.

20.15. Основанием для отказа во внесении изменений в разрешение на строительство является:

1) отсутствие в уведомлении о переходе прав на земельный участок, права пользования недрами, об образовании земельного участка реквизитов документов, предусмотренных соответственно пунктами 1 - 4 части 20.10 настоящей статьи, или отсутствие правоустанавливающего документа на земельный участок в случае, указанном в части 20.13 настоящей статьи;

2) недостоверность сведений, указанных в уведомлении о переходе прав на земельный участок, права пользования недрами, об образовании земельного участка;

3) несоответствие планируемого размещения объекта капитального строительства требованиям к строительству, реконструкции объекта капитального строительства, установленным на дату выдачи представленного для получения разрешения на строительство градостроительного плана земельного участка, разрешенному использованию земельного участка и (или) ограничениям, установленным в соответствии с земельным и иным законодательством Российской Федерации в случае, предусмотренном частью 20.7 настоящей статьи.

20.16. В течение пяти рабочих дней со дня принятия решения о прекращении действия разрешения на строительство или со дня внесения изменений в разрешение на строительство уполномоченными на выдачу разрешений на строительство федеральным органом исполнительной власти, органом исполнительной власти Краснодарского края, органом местного

самоуправления - муниципальное образование Темрюкский район либо Государственной корпорацией по космической деятельности "Роскосмос" указанные органы, организация, государственная корпорация уведомляют о таком решении или таких изменениях:

1) федеральный орган исполнительной власти или орган исполнительной власти субъекта Российской Федерации, осуществляющие государственный строительный надзор при строительстве, реконструкции объекта капитального строительства, действие разрешения на строительство которого прекращено или в разрешение на строительство которого внесено изменение;

2) федеральный орган исполнительной власти, уполномоченный Правительством Российской Федерации на осуществление государственного кадастрового учета, государственной регистрации прав, ведение Единого

государственного реестра недвижимости и предоставление сведений, содержащихся в Едином государственном реестре недвижимости (далее - орган регистрации прав), по месту нахождения земельного участка, действие разрешения на строительство на котором прекращено или в разрешение на строительство, на котором внесено изменение;

застройщика в случае внесения изменений в разрешение на строительство.

21. Выдача разрешений на строительство объектов капитального строительства, сведения о которых составляют государственную тайну, осуществляется в соответствии с требованиями законодательства Российской Федерации о государственной тайне.

Статья 31. Выдача разрешения на ввод объекта в эксплуатацию

1. Разрешение на ввод объекта в эксплуатацию представляет собой документ, который удостоверяет выполнение строительства, реконструкции объекта капитального строительства в полном объеме в соответствии с разрешением на строительство, проектной документацией, а также соответствие построенного, реконструированного объекта капитального строительства требованиям к строительству, реконструкции объекта капитального строительства, установленным на дату выдачи представленного для получения разрешения на строительство градостроительного плана земельного участка, разрешенному использованию земельного участка или в случае строительства, реконструкции линейного объекта проекту планировки территории и проекту межевания территории, а также ограничениям, установленным в соответствии с земельным и иным законодательством Российской Федерации.

В соответствии с Федеральным законом от 29 декабря 2004 года

№ 191-ФЗ (в редакции Федерального закона от 28 февраля 2015 года № 20-ФЗ) до 1 марта 2018 года не требуется получение разрешения на ввод объекта индивидуального жилищного строительства в эксплуатацию, а также представление данного разрешения для осуществления технического учета (инвентаризации) такого объекта, в том числе для оформления и выдачи технического паспорта такого объекта.

2. Для ввода объекта в эксплуатацию застройщик обращается в администрацию муниципального образования Темрюкский район, непосредственно или через многофункциональный центр с заявлением о выдаче разрешения на ввод объекта в эксплуатацию.

3. Для принятия решения о выдаче разрешения на ввод объекта в эксплуатацию необходимы следующие документы:

- 1) правоустанавливающие документы на земельный участок;
- 2) градостроительный план земельного участка, представленный для получения разрешения на строительство, или в случае строительства, реконструкции линейного объекта проект планировки территории и проект межевания территории;
- 3) разрешение на строительство;
- 4) акт приемки объекта капитального строительства (в случае осуществления строительства, реконструкции на основании договора);
- 5) документ, подтверждающий соответствие построенного, реконструированного объекта капитального строительства требованиям технических регламентов и подписанный лицом, осуществляющим строительство;
- 6) документ, подтверждающий соответствие параметров построенного, реконструированного объекта капитального строительства проектной документации, в том числе требованиям энергетической эффективности и требованиям оснащенности объекта капитального строительства приборами учета используемых энергетических ресурсов, и подписанный лицом, осуществляющим строительство (лицом, осуществляющим строительство, и застройщиком или техническим заказчиком в случае осуществления строительства, реконструкции на основании договора, а также лицом, осуществляющим строительный контроль, в случае осуществления строительного контроля на основании договора), за исключением случаев осуществления строительства, реконструкции объектов индивидуального жилищного строительства;
- 7) документы, подтверждающие соответствие построенного, реконструированного объекта капитального строительства техническим условиям и подписанные представителями организаций, осуществляющих эксплуатацию сетей инженерно-технического обеспечения (при их наличии);

8) схема, отображающая расположение построенного, реконструированного объекта капитального строительства, расположение сетей инженерно-технического обеспечения в границах земельного участка и планировочную организацию земельного участка и подписанная лицом, осуществляющим строительство (лицом, осуществляющим строительство, и застройщиком или техническим заказчиком в случае осуществления строительства, реконструкции на основании договора), за исключением случаев строительства, реконструкции линейного объекта;

9) заключение органа государственного строительного надзора (в случае, если предусмотрено осуществление государственного строительного надзора) о соответствии построенного, реконструированного объекта капитального строительства требованиям технических регламентов и проектной документации, в том числе требованиям энергетической эффективности и требованиям оснащенности объекта капитального строительства приборами учета используемых энергетических ресурсов, заключение федерального государственного экологического надзора в случаях, предусмотренных частью 7 статьи 54 Градостроительного кодекса Российской Федерации;

10) документ, подтверждающий заключение договора обязательного страхования гражданской ответственности владельца опасного объекта за причинение вреда в результате аварии на опасном объекте в соответствии с законодательством Российской Федерации об обязательном страховании гражданской ответственности владельца опасного объекта за причинение вреда в результате аварии на опасном объекте;

11) акт приемки выполненных работ по сохранению объекта культурного наследия, утвержденный соответствующим органом охраны объектов культурного наследия, определенным Федеральным законом от 25 июня 2002 года № 73-ФЗ «Об объектах культурного наследия (памятниках истории и культуры) народов Российской Федерации», при проведении реставрации, консервации, ремонта этого объекта и его приспособления для современного использования;

12) технический план объекта капитального строительства, подготовленный в соответствии с Федеральным законом от 13 июля 2015 года № 218-ФЗ «О государственной регистрации недвижимости»;

13) подготовленные в электронной форме текстовое и графическое описания местоположения границ охранной зоны, перечень координат характерных точек границ такой зоны в случае, если подано заявление о выдаче разрешения на ввод в эксплуатацию объекта капитального строительства, являющегося объектом электроэнергетики, системы газоснабжения, транспортной инфраструктуры, трубопроводного транспорта или связи, и если для эксплуатации этого объекта в соответствии с федеральными законами

требуется установление охранной зоны. Местоположение границ такой зоны должно быть согласовано с органом государственной власти или органом местного самоуправления, уполномоченными на принятие решений об установлении такой зоны (границ такой зоны), за исключением случаев, если указанные органы являются органами, выдающими разрешение на ввод объекта в эксплуатацию. Предоставление предусмотренных настоящим пунктом документов не требуется в случае, если подано заявление о выдаче разрешения на ввод в эксплуатацию реконструированного объекта капитального строительства и в результате указанной реконструкции местоположение границ ранее установленной охранной зоны не изменилось.

Действие положений пункта 13 части 3 статьи 55 градостроительного кодекса российской Федерации не распространяется на заявления о выдаче разрешения на ввод объекта в эксплуатацию, поданные до 1 января 2018 года.

3.1. Указанные в пунктах 6 и 9 части 3 настоящей статьи документ и заключение должны содержать информацию о нормативных значениях показателей, включенных в состав требований энергетической эффективности объекта капитального строительства, и о фактических значениях таких показателей, определенных в отношении построенного, реконструированного объекта капитального строительства в результате проведенных исследований, замеров, экспертиз, испытаний, а также иную информацию, на основе которой устанавливается соответствие такого объекта требованиям энергетической эффективности и требованиям его оснащённости приборами учета используемых энергетических ресурсов. При строительстве, реконструкции многоквартирного дома заключение органа государственного строительного надзора также должно содержать информацию о классе энергетической эффективности многоквартирного дома, определяемом в соответствии с законодательством об энергосбережении и о повышении энергетической эффективности.

3.2. Документы (их копии или сведения, содержащиеся в них), указанные в пунктах 1, 2, 3 и 9 части 3 настоящей статьи, запрашиваются органами, указанными в части 2 настоящей статьи, в государственных органах, органах местного самоуправления и подведомственных государственным органам или органам местного самоуправления организациях, в распоряжении которых находятся указанные документы, если застройщик не представил указанные документы самостоятельно.

3.3. Документы, указанные в пунктах 1, 4, 5, 6, 7, 8, 12 и 13 части 3 настоящей статьи, направляются заявителем самостоятельно, если указанные документы (их копии или сведения, содержащиеся в них) отсутствуют в распоряжении органов государственной власти, органов местного самоуправления либо подведомственных государственным органам или органам местного самоуправления организаций. Если документы, указанные в

настоящей части, находятся в распоряжении органов государственной власти, органов местного самоуправления либо подведомственных государственным органам или органам местного самоуправления организаций, такие документы запрашиваются органом, указанным в части 2 настоящей статьи, в органах и организациях, в распоряжении которых находятся указанные документы, если застройщик не представил указанные документы самостоятельно.

3.4. По межведомственным запросам органов, указанных в части 2 настоящей статьи, документы (их копии или сведения, содержащиеся в них), предусмотренные частью 3 настоящей статьи, предоставляются государственными органами, органами местного самоуправления и подведомственными государственным органам или органам местного самоуправления организациями, в распоряжении которых находятся эти документы, в срок не позднее трех рабочих дней со дня получения соответствующего межведомственного запроса.

4. Правительством Российской Федерации могут устанавливаться помимо предусмотренных частью 3 настоящей статьи иные документы, необходимые для получения разрешения на ввод объекта в эксплуатацию, в целях получения в полном объеме сведений, необходимых для постановки объекта капитального строительства на государственный учет.

4.1. Для получения разрешения на ввод объекта в эксплуатацию разрешается требовать только указанные в частях 3 и 4 настоящей статьи документы. Документы, предусмотренные частями 3 и 4 настоящей статьи, могут быть направлены в электронной форме. Правительством Российской Федерации или высшим исполнительным органом государственной власти субъекта Российской Федерации (применительно к случаям выдачи разрешения на ввод объекта в эксплуатацию органами исполнительной власти субъектов Российской Федерации, органами местного самоуправления) могут быть установлены случаи, в которых направление указанных в частях 3 и 4 настоящей статьи документов осуществляется исключительно в электронной форме.

5. Орган, выдавший разрешение на строительство, в течение семи рабочих дней со дня поступления заявления о выдаче разрешения на ввод объекта в эксплуатацию обязан обеспечить проверку наличия и правильности оформления документов, указанных в части 3 настоящей статьи, осмотр объекта капитального строительства и выдать заявителю разрешение на ввод объекта в эксплуатацию или отказать в выдаче такого разрешения с указанием причин отказа. В ходе осмотра построенного, реконструированного объекта капитального строительства осуществляется проверка соответствия такого объекта требованиям, указанным в разрешении на строительство, требованиям

к строительству, реконструкции объекта капитального строительства, установленным на дату выдачи представленного для получения разрешения на строительство градостроительного плана земельного участка, или в случае строительства, реконструкции линейного объекта требованиям проекта планировки территории и проекта межевания территории, а также разрешенному использованию земельного участка, ограничениям, установленным в соответствии с земельным и иным законодательством Российской Федерации, требованиям проектной документации, в том числе требованиям энергетической эффективности и требованиям оснащенности объекта капитального строительства приборами учета используемых энергетических ресурсов, за исключением случаев осуществления строительства, реконструкции объекта индивидуального жилищного строительства. В случае, если при строительстве, реконструкции объекта капитального строительства осуществляется государственный строительный надзор, осмотр такого объекта органом, выдавшим разрешение на строительство, не проводится.

6. Основанием для отказа в выдаче разрешения на ввод объекта в эксплуатацию является:

- 1) отсутствие документов, указанных в частях 3 и 4 настоящей статьи;
- 2) несоответствие объекта капитального строительства требованиям к строительству, реконструкции объекта капитального строительства, установленным на дату выдачи представленного для получения разрешения на строительство градостроительного плана земельного участка, или в случае строительства, реконструкции, капитального ремонта линейного объекта требованиям проекта планировки территории и проекта межевания территории;
- 3) несоответствие объекта капитального строительства требованиям, установленным в разрешении на строительство;
- 4) несоответствие параметров построенного, реконструированного объекта капитального строительства проектной документации. Данное основание не применяется в отношении объектов индивидуального жилищного строительства;
- 5) несоответствие объекта капитального строительства разрешенному использованию земельного участка и (или) ограничениям, установленным в соответствии с земельным и иным законодательством Российской Федерации на дату выдачи представленного для получения разрешения на строительство градостроительного плана земельного участка градостроительным регламентом.

6.1. Неполучение (несвоевременное получение) документов, запрошенных в соответствии с частями 3 и 4 настоящей статьи, не может

являться основанием для отказа в выдаче разрешения на ввод объекта в эксплуатацию.

7. Основанием для отказа в выдаче разрешения на ввод объекта в эксплуатацию, кроме указанных в части 6 настоящей статьи оснований, является невыполнение застройщиком требований, предусмотренных частью 18 статьи 51 Градостроительного кодекса Российской Федерации. В таком случае разрешение на ввод объекта в эксплуатацию выдается только после передачи безвозмездно в орган местного самоуправления, выдавший разрешение на строительство, сведений о площади, о высоте и количестве этажей планируемого объекта капитального строительства, о сетях инженерно-технического обеспечения, одного экземпляра копии результатов инженерных изысканий и по одному экземпляру копий разделов проектной документации, предусмотренных пунктами 2, 8 - 10 и 11.1 части 12 статьи 48 Градостроительного кодекса Российской Федерации, или одного экземпляра копии схемы планировочной организации земельного участка с обозначением места размещения объекта индивидуального жилищного строительства, а в случае строительства или реконструкции объекта капитального строительства в границах территории исторического поселения также предусмотренного пунктом 3 части 12 статьи 48 Градостроительного кодекса Российской Федерации раздела проектной документации объекта капитального строительства или предусмотренного пунктом 4 части 9 статьи 51 Градостроительного кодекса Российской Федерации описания внешнего облика объекта индивидуального жилищного строительства (за исключением случая, если строительство или реконструкция объекта капитального строительства осуществлялись в соответствии с типовым архитектурным решением объекта капитального строительства).

8. Отказ в выдаче разрешения на ввод объекта в эксплуатацию может быть оспорен в судебном порядке.

9. Разрешение на ввод объекта в эксплуатацию (за исключением линейного объекта) выдается застройщику в случае, если в орган местного самоуправления выдавший разрешение на строительство, передана безвозмездно копия схемы, отображающей расположение построенного, реконструированного объекта капитального строительства, расположение сетей инженерно-технического обеспечения в границах земельного участка и планировочную организацию земельного участка, для размещения такой копии в информационной системе обеспечения градостроительной деятельности.

10. Разрешение на ввод объекта в эксплуатацию является основанием для постановки на государственный учет построенного объекта капитального строительства, для внесения изменений, в документы государственного учета

реконструированного объекта капитального строительства.

10.1. Обязательным приложением к разрешению на ввод объекта в эксплуатацию является представленный заявителем технический план объекта капитального строительства, подготовленный в соответствии с Федеральным законом от 13 июля 2015 года № 218-ФЗ «О государственной регистрации недвижимости».

10.2. С 1 января 2018 года в случае, предусмотренном пунктом 13 части 3 настоящей статьи, обязательным приложением к разрешению на ввод объекта в эксплуатацию являются представленные заявителем текстовое и графическое описания местоположения границ охранной зоны, перечень координат характерных точек границ такой зоны. При этом данное разрешение одновременно является решением об установлении охранной зоны указанного объекта.

11. В разрешении на ввод объекта в эксплуатацию должны быть отражены сведения об объекте капитального строительства в объеме, необходимом для осуществления его государственного кадастрового учета. Состав таких сведений должен соответствовать установленным в соответствии с Федеральным законом от 13 июля 2015 года № 218-ФЗ «О государственной регистрации недвижимости» требованиям к составу сведений в графической и текстовой частях технического плана.

11.1. После окончания строительства объекта капитального строительства лицо, осуществляющее строительство, обязано передать застройщику такого объекта результаты инженерных изысканий, проектную документацию, акты освидетельствования работ, конструкций, участков сетей инженерно-технического обеспечения объекта капитального строительства, иную документацию, необходимую для эксплуатации такого объекта.

11.2. При проведении работ по сохранению объекта культурного наследия разрешение на ввод в эксплуатацию такого объекта выдается с учетом особенностей, установленных законодательством Российской Федерации об охране объектов культурного наследия.

12. Форма разрешения на ввод объекта в эксплуатацию устанавливается уполномоченным Правительством Российской Федерации федеральным органом исполнительной власти.

13. В течение трех дней со дня выдачи разрешения на ввод объекта в эксплуатацию орган, выдавший такое разрешение, направляет копию такого разрешения в федеральный орган исполнительной власти, уполномоченный на осуществление государственного строительного надзора, в случае, если выдано разрешение на ввод в эксплуатацию объектов капитального строительства, указанных в пункте 5.1 статьи 6 Градостроительного кодекса Российской Федерации.

Федерации, или в орган исполнительной власти субъекта Российской Федерации, уполномоченный на осуществление государственного строительного надзора, в случае, если выдано разрешение на ввод в эксплуатацию иных объектов капитального строительства.

Глава 9. Благоустройство и санитарное содержание материально-пространственной среды.

Статья 32. Правила проведения ремонта и содержания жилых, культурно-бытовых и общественных зданий и сооружений, систем уличного и дворового освещения.

1. Эксплуатация зданий и сооружений и их ремонт производится в соответствии с установленными правилами и нормами технической эксплуатации, а зданий, находящихся на учете территориальных органах по охране памятников истории и культуры, - в соответствии с инструкциями о порядке содержания и реставрации памятников истории и культуры.

2. Владельцы зданий, домовладений (юридические и физические лица) несут ответственность за содержание фасадов принадлежащих им зданий в образцовом техническом и эстетическом состоянии.

Ремонт, окраска зданий, домовладений выполняются за счет средств и силами их владельцев или строительными организациями на договорной основе.

Необходимость и периодичность проведения работ по ремонту и окраске фасадов зданий определяются:

- владельцами исходя из существующего состояния фасада, по предписанию администрации поселения.

3. Окраска ограждений балконов, наружных переплетов окон и дверей должна производиться в цветовой гамме, принятой для окраски аналогичных элементов по всему фасаду дома, здания.

4. Изменения фасадов зданий, связаны с ликвидацией или изменением отдельных деталей, а также устройство новых или реконструкция балконов, оконных и дверных проемов, производятся по согласованию с управлением архитектуры, с обязательным выполнением паспорта фасада здания.

Изменение фасадов зданий, состоящих на учете как памятники архитектуры, производится только по согласованию с территориальным органом по охране памятников истории и культуры.

5. За установку и содержание всех вывесок, находящихся на здании, ответственность несет юридическое или физическое лицо, во владении которого находится здание.

6. Запрещается самовольное строительство и самовольная установка на

дворовых территориях разного рода хозяйственных и вспомогательных построек (дворовых сараев, будок, гаражей, голубятен и пр.).

7. Запрещается перекрывать внутридворовые проезды турникетами, шлагбаумами и другими ограждениями без согласования с отделом по строительству и архитектуре.

8. На наружном фасаде каждого дома, независимо от его принадлежности, собственником устанавливается домовый номерной знак утвержденного образца с указанием номера дома и названия улицы, который должен освещаться с наступлением темноты. При этом освещение номерного знака должно обеспечивать его читаемость на расстоянии не менее 10 м. Домовой номерной знак должен устанавливаться по согласованию с администрацией поселения у ворот дома, а при отсутствии ворот - у входной двери. На зданиях, выходящих на две или три улицы, номерные знаки устанавливаются со стороны каждой улицы.

9. У входа в подъезд собственником здания устанавливаются указатели номеров квартир, расположенных в этом подъезде, на каждой двери квартиры должен быть указатель номера квартиры.

10. На территории жилищного фонда с наступлением темноты и до рассвета должны освещаться дворы, подъезды, указатели квартир, лестничной площадки и марши. На территории индивидуального домовладения должны освещаться номера домов, название улиц.

11. Ответственность за содержание уличного освещения, освещение дворов, и т. п. возлагается на владельца электрических сетей освещения. Владельцы электрических сетей освещения обязаны на планово-регулярной основе производить обследование технического состояния уличного освещения. В соответствии с результатами обследования владельцами сетей составляются планы-графики ремонтно-восстановительных работ, согласуемые с администрацией поселения. В случае хищения или умышленного повреждения элементов систем освещения владельцы сетей должны незамедлительно информировать органы внутренних дел, администрацию поселения, а также произвести восстановительные работы.

Статья 33. Правила установки и содержания малых архитектурных форм, элементов архитектурных форм, элементов благоустройства, средств передвижной мелкорозничной торговли и других легкоъемных объектов, наружной рекламы, световых вывесок и витрин

1. Установка любых малых архитектурных форм (далее—МАФ), установка и строительство элементов благоустройства: киосков, летних кафе,

ограждений, остановочных павильонов, палаток, сезонных базаров, павильонов, телефонных кабин, тротуарных заграждений, малых спортивных сооружений, элементов благоустройства кварталов, садов, парков, пляжей, рекламных щитов, тумб, стендов, досок почета, щитов для газет, афиш и объявлений, реклам, вывесок, опорных столбов фонарей уличного освещения, декоративной подсветки зданий, сооружений и памятников и т. п., допускается лишь после получения разрешения в установленном порядке и в соответствии с проектом и паспортом, согласованным в администрации поселения. При этом должно быть соблюдено целевое назначение земельного участка.

2. Самовольно установленные МАФ и элементы внешнего благоустройства подлежат демонтажу в принудительном порядке в соответствии с действующей нормативной правовой документацией, занятые земельные участки - освобождению на основании предписаний, выданных соответствующими государственными органами и органами местного самоуправления.

3. Размещение СПМТ на территории осуществляется в порядке и местах, установленных администрацией поселения, после получения соответствующего разрешения, с согласованием места размещения с администрацией поселения и с другими заинтересованными службами.

4. Места подъездов к СПМТ и МАФ должны быть оборудованы пандусами для инвалидов.

5. Договоры о закреплении прилегающей к СПМТ и МАФ территории (или заверенные владельцем объекта копии) должны постоянно находиться на объектах и предъявляться по первому требованию контролирующих органов.

6. Владельцы МАФ и СПМТ обязаны содержать свои объекты в образцовом санитарно-эстетическом состоянии, своевременно производить их ремонт и окраску в соответствии с паспортом и утвержденным разрешением на установку МАФ, а также условиями договора о закреплении прилегающей территории.

7. Окраска МАФ, СПМТ и всех видов элементов благоустройства производится владельцами по мере необходимости или по требованию (в пределах наделенных полномочий) представителей органов местного самоуправления, но не реже 1 раза в год.

8. Обязательным для юридических и физических лиц (владельцев МАФ и СПМТ) является заключение договора со специализированным предприятием на вывоз мусора, если данное юридическое или физическое лицо не располагает технической возможностью для своевременного вывоза мусора на городскую свалку своими силами. Если вывоз мусора производится самостоятельно, юридическое или физическое лицо обязано подтвердить

документально их утилизацию на городской свалке.

Запрещается:

- а) складировать около МАФ и СПМТ тару, запасы товаров;
- б) осуществлять торговлю без специального торгового оборудования;
- в) использовать не по целевому назначению МАФ и СПМТ без переоформления разрешения в установленном порядке.

9. Установка временных легкосъёмных металлических гаражей, гаражей - «ракушек» в зоне жилой застройки допускается в исключительных случаях по разрешению администрации поселения в установленном порядке.

10. Каждый пользователь металлического легкосъёмного гаража обязан:

- не позднее 15 дней до истечения срока действия правоустанавливающих документов на гараж проходить пере регистрацию в органах администрации Сенного сельского поселения, выдавших данные правоустанавливающие документы с оформлением соответствующих документов на гараж;
- иметь паспорт гаража;
- иметь в правом верхнем углу ворот гаража регистрационный номер, выполненный краской;
- благоустроить и содержать в надлежащем порядке территорию, прилегающую к гаражу;
- использовать гараж по целевому назначению.

11. Гаражи, установленные без соответствующих разрешений, подлежат сносу за счет средств владельца в установленном законодательством порядке, а их владельцы привлекаются к административной ответственности в соответствии с действующим законодательством.

Граждане и должностные лица, уклоняющиеся от регистрации гаражей, препятствующие проведению их инвентаризации, также привлекаются к административной ответственности в установленном порядке.

12. Размещение рекламно-информационных материалов осуществляется на основании комплексного плана рекламно-художественного оформления, согласованного с соответствующими службами, в соответствии с действующим законодательством.

Размещение рекламно-информационных материалов в придорожной зоне подлежит согласованию с ГИБДД.

13. Юридические лица и граждане, осуществившие размещение рекламно-информационных элементов, объявлений, плакатов, афиш, листовок и т. п. без соответствующих разрешений, а также в местах, не предусмотренных для этих целей, несут административную ответственность в соответствии с действующим законодательством.

Глава 10. Карта градостроительного зонирования

Статья 34. Карта градостроительного зонирования территории Сенного сельского поселения

Карта градостроительного зонирования территории Сенного сельского поселения совмещенная со схемой зон с особыми условиями использования территории (зоны Н-2; Н-3;)

Карта градостроительного зонирования территории Сенного сельского поселения, совмещенная со схемой зон с особыми условиями использования территории (зона Н-4)

Карта градостроительного зонирования территории Сенного сельского поселения, совмещенная со схемой зон с особыми условиями использования территории (зона Н-1) схемой зон с особыми условиями использования территории (зоны Н-2; Н-3.)

Карта градостроительного зонирования территории п. Приморский, совмещенная со схемой зон с особыми условиями использования территории (зоны Н-2; Н-3.)

Карта градостроительного зонирования территории х. Солёный

Глава 11. Градостроительные регламенты

Статья 35. Виды территориальных зон, выделенных на карте градостроительного зонирования территории Сенного сельского поселения.

На карте градостроительного зонирования территории Сенного сельского поселения выделены следующие виды территориальных зон:

Кодовые обозначения территориальных зон	Наименование территориальных зон
	ЖИЛЫЕ ЗОНЫ:
Ж - 1	Зона индивидуальной жилой застройки
Ж - 2	Зона смешанной застройки индивидуальными и квартирными домами с участками
Ж - 3	Зона плотной общественно-жилой застройки
Ж - 4	Зона перспективного жилого строительства
	ОБЩЕСТВЕННО- ДЕЛОВЫЕ ЗОНЫ:
ОД - 1	Зона общественно-делового центра
ОД - 2	Зона объектов здравоохранения
ОД - 3	Зона объектов образования и учебных комплексов
	ПРОИЗВОДСТВЕННЫЕ И КОММУНАЛЬНО-СКЛАДСКИЕ ЗОНЫ:
ПК - 1	Зона производственно-коммунальных объектов I класса вредности
ПК - 3	Зона производственно-коммунальных объектов класса III вредности
ПК - 4	Зона производственно-коммунальных объектов IV класса вредности
ПК - 5	Зона производственно-коммунальных объектов V классов вредности
ПК - О	Зона производственно-общественных объектов
	ЗОНЫ ТРАНСПОРТНОЙ ИНФРАСТРУКТУР:
ИТ - 1	Зона придорожного сервиса
ИТ - 2	Зона объектов транспортной инфраструктуры
	ЗОНЫ РЕКРЕАЦИОННОГО НАЗНАЧЕНИЯ:
Р - 1	Зона озеленения общего пользования (парки, скверы, бульвары)
Р - 2	Зона береговой линии
Р - 3	Зона набережной
СК	Зона санаторно-курортного назначения

СК1	Подзона санаторно-курортного назначения
СК2	Подзона санаторно-курортного назначения
ЗОНА СЕЛЬСКОХОЗЯЙСТВЕННОГО ИСПОЛЬЗОВАНИЯ:	
СХ – 1	Зона сельскохозяйственных угодий
СХ – 2	Зона сельскохозяйственных назначения
ЗОНЫ СПЕЦИАЛЬНОГО НАЗНАЧЕНИЯ:	
СН - 1	Зона кладбищ
СН - 2	Зона озеленения специального назначения

Статья 36.**ЖИЛЫЕ ЗОНЫ.**

1. Жилые зоны предназначены для застройки жилыми домами малой, средней этажности, многоэтажными жилыми домами, индивидуальными жилыми домами.

2. В жилых зонах осуществляется размещение отдельно стоящих, встроенных или пристроенных объектов социального и коммунально-бытового назначения, объектов здравоохранения, объектов дошкольного, начального общего и среднего (полного) общего образования, культовых зданий, стоянок автомобильного транспорта, гаражей, объектов, связанных с проживанием граждан и не оказывающих негативного воздействия на окружающую среду.

3. Объекты благоустройства придомовых территорий (проезды, площадки для временной стоянки автотранспорта, площадки для игр и занятий спортом, малые архитектурные формы и др.) в соответствии с настоящими Правилами относятся к вспомогательным видам разрешенного использования земельных участков и объектов капитального строительства.

4. Изменение функционального назначения жилых помещений в многоквартирном доме допускается в отношении помещений, расположенных на первых этажах жилых домов при условии обеспечения отдельных входов со стороны красных линий улиц и организации загрузочных площадок. Вид функционального назначения указанных помещений устанавливается в соответствии с градостроительными регламентами и нормативами градостроительного проектирования Краснодарского края и сельского поселения.

5. Жилищное строительство осуществляется как по индивидуальным, так и по типовым проектам, подготовленным и согласованным в установленном действующим законодательством порядке.

6. В кварталах (микрорайонах) жилой застройки, а также при объектах, характеризующихся интенсивной посещаемостью, следует предусматривать необходимое количество автостоянок.

7. При осуществлении индивидуального жилищного строительства (проектировании) необходимо соблюдать требования, установленные градостроительным планом земельного участка.

ЗОНА ИНДИВИДУАЛЬНОЙ ЖИЛОЙ ЗАСТРОЙКИ**(Ж – 1)**

Зона индивидуальной жилой застройки Ж-1 выделена для обеспечения правовых условий формирования жилых районов из отдельно стоящих жилых домов усадебного типа с минимально разрешенным набором услуг местного значения.

1. ОСНОВНЫЕ ВИДЫ И ПАРАМЕТРЫ РАЗРЕШЕННОГО ИСПОЛЬЗОВАНИЯ ЗЕМЕЛЬНЫХ УЧАСТКОВ И ОБЪЕКТОВ КАПИТАЛЬНОГО СТРОИТЕЛЬСТВА

1	2	3
Для индивидуального жилищного строительства	<ul style="list-style-type: none"> - размещение индивидуального жилого дома (дом, пригодный для постоянного проживания, высотой не выше трех надземных этажей); - выращивание плодовых, ягодных, овощных, бахчевых или иных декоративных или сельскохозяйственных культур; - размещение индивидуальных гаражей и подсобных сооружений 	2.1
4 ПРЕДЕЛЬНЫЕ РАЗМЕРЫ ЗЕМЕЛЬНЫХ УЧАСТКОВ И ПРЕДЕЛЬНЫЕ ПАРАМЕТРЫ РАЗРЕШЕННОГО СТРОИТЕЛЬСТВА, РЕКОНСТРУКЦИИ ОБЪЕКТОВ КАПИТАЛЬНОГО СТРОИТЕЛЬСТВА	<p>Минимальная (максимальная) площадь земельных участков:</p> <ul style="list-style-type: none"> - отдельно стоящие жилые дома коттеджного типа на одну семью в 1 - 3 этажа, блокированные жилые дома не выше 3 этажей – 500 – (2500) кв. м; - для объектов инженерного обеспечения и объектов вспомогательного инженерного назначения от 1 кв. м; - для иных объектов – 10 – (1000) кв. м. <p>Минимальный размер земельного участка для размещения временных (некапитальных) объектов торговли и услуг от 1 кв. м.</p> <p>Минимальная ширина земельных участков вдоль фронта улицы (проезда) – 12 м.</p> <p>Минимальный отступ строений от красной линии улиц или границ участка не менее чем на - 5 м, от границ участка не менее 3 м.</p> <p>Септики:</p> <ul style="list-style-type: none"> - минимальный отступ от границы соседнего земельного участка – не менее 2 м (при условии, что расстояние от фундаментов построек на соседнем земельном участке не менее 5 м); - водонепроницаемые – на расстоянии не менее 5 м от фундамента построек, - фильтрующие – на расстоянии не менее 8 м от фундамента построек; - при отсутствии централизованной канализации расстояние от туалета до стен соседнего жилого дома необходимо принимать не менее 12 м, до источника водоснабжения (колодца) – не менее 25 м. <p>Максимальное количество этажей зданий – 3.</p> <p>Максимальная высота зданий от уровня земли до верха перекрытия последнего этажа - 12 м.</p> <p>Максимальный процент застройки 60 %.</p> <p>Коэффициент использования земельного участка в границах территории жилой застройки индивидуальными домами усадебного типа – 0,4.</p>	
1	2	3

<p>Приусадебный участок личного подсобного хозяйства</p>	<p>- размещение жилого дома, не предназначенного для раздела на квартиры (дома, пригодные для постоянного проживания и высотой не выше трех надземных этажей);</p> <p>- производство сельскохозяйственной продукции;</p> <p>размещение гаража и иных вспомогательных сооружений;</p> <p>- содержание сельскохозяйственных животных</p>	<p>2.2</p>
<p>4 ПРЕДЕЛЬНЫЕ РАЗМЕРЫ ЗЕМЕЛЬНЫХ УЧАСТКОВ И ПРЕДЕЛЬНЫЕ ПАРАМЕТРЫ РАЗРЕШЕННОГО СТРОИТЕЛЬСТВА, РЕКОНСТРУКЦИИ ОБЪЕКТОВ КАПИТАЛЬНОГО СТРОИТЕЛЬСТВА</p>	<p>Минимальная (максимальная) площадь земельных участков:</p> <ul style="list-style-type: none"> - отдельно стоящие жилые дома коттеджного типа на одну семью в 1 - 3 этажа, блокированные жилые дома не выше 3 этажей – 500 – (2500) кв. м; - для объектов инженерного обеспечения и объектов вспомогательного инженерного назначения от 1 кв. м; - для иных объектов – 10 – (1000) кв. м. <p>Минимальный размер земельного участка для размещения временных (некапитальных) объектов торговли и услуг от 1 кв. м.</p> <p>Минимальная ширина земельных участков вдоль фронта улицы (проезда) – 12 м.</p> <p>Минимальный отступ строений от красной линии улиц или границ участка не менее чем на - 5 м, от границ участка не менее 3 м.</p> <p>В сложившейся застройке при реконструкции существующего здания от границ соседнего участка минимальный отступ должен быть не менее 1 м при условии, что расстояние до расположенного на соседнем земельном участке капитального строения не менее 6 м и при условии соблюдения норм по безопасности зданий и сооружений и инсоляции помещений жилого и общественного назначения соседних зданий.</p> <p>Септики:</p> <ul style="list-style-type: none"> - минимальный отступ от границы соседнего земельного участка – не менее 2 м (при условии, что расстояние от фундаментов построек на соседнем земельном участке не менее 5 м); - водонепроницаемые – на расстоянии не менее 5 м от фундамента построек, - фильтрующие – на расстоянии не менее 8 м от фундамента построек; - при отсутствии централизованной канализации расстояние от туалета до стен соседнего жилого дома необходимо принимать не менее 12 м, до источника водоснабжения (колодца) – не менее 25 м <p>Максимальное количество этажей зданий – 3.</p> <p>Максимальная высота зданий от уровня земли до верха перекрытия последнего этажа - 12 м.</p> <p>Максимальный процент застройки участка:</p> <ul style="list-style-type: none"> - для ЛПХ – 60%; - для иных объектов 50 %. 	
<p>1</p>	<p>2</p>	<p>3</p>
<p>Малоэтажная многоквартирная жилая застройка</p>	<p>Размещение малоэтажного многоквартирного жилого дома, (дом, пригодный для постоянного проживания, высотой до 4 этажей, включая</p>	<p>2.1.1</p>

		мансардный); разведение декоративных и плодовых деревьев, овощных и ягодных культур; размещение индивидуальных гаражей и иных вспомогательных сооружений; обустройство спортивных и детских площадок, площадок отдыха; размещение объектов обслуживания жилой застройки во встроенных, пристроенных и встроенно-пристроенных помещениях малоэтажного многоквартирного дома, если общая площадь таких помещений в малоэтажном многоквартирном доме не составляет более 15% общей площади помещений дома	
4	ПРЕДЕЛЬНЫЕ РАЗМЕРЫ ЗЕМЕЛЬНЫХ УЧАСТКОВ И ПРЕДЕЛЬНЫЕ ПАРАМЕТРЫ РАЗРЕШЕННОГО СТРОИТЕЛЬСТВА, РЕКОНСТРУКЦИИ ОБЪЕКТОВ КАПИТАЛЬНОГО СТРОИТЕЛЬСТВА	<p>Минимальная (максимальная) площадь земельных участков:</p> <ul style="list-style-type: none"> - многоквартирные малоэтажные жилые дома не выше 4 этажей – до 15000 кв. м; - для объектов торговли и обслуживания – 10 –(2500) кв. м; - для объектов инженерного обеспечения и объектов вспомогательного инженерного назначения от 1 кв. м. <p>Минимальный размер земельного участка для размещения временных (некапитальных) объектов торговли и услуг от 1 кв.м.</p> <p>Минимальная ширина земельных участков вдоль фронта улицы (проезда) – 12 м.</p> <p>Минимальный отступ строений от красной линии улиц или границ участка не менее чем на - 5 м,</p> <p>бытовые разрывы между длинными сторонами секционных жилых зданий высотой 2 - 3 этажа должны быть не менее 15 м, а между зданиями высотой 4 этажа - не менее 20 м, между длинными сторонами и торцами этих же зданий с окнами из жилых комнат - не менее 10 м.</p> <p>Септики:</p> <ul style="list-style-type: none"> - минимальный отступ от границы соседнего земельного участка – не менее 2 м (при условии, что расстояние от фундаментов построек на соседнем земельном участке не менее 5 м); - водонепроницаемые – на расстоянии не менее 5 м от фундамента построек, - фильтрующие – на расстоянии не менее 8 м от фундамента построек; - при отсутствии централизованной канализации расстояние от туалета до стен соседнего жилого дома необходимо принимать не менее 12 м, до источника водоснабжения (колодца) – не менее 25 м. <p>Максимальное количество надземных этажей зданий - 4 этажа, максимальная высота зданий от уровня земли до верха перекрытия последнего этажа - 15 м.</p> <p>Максимальный процент застройки участка 60%.</p> <p>На территории малоэтажной жилой застройки следует предусматривать 100-процентную обеспеченность местами для хранения и парковки легковых автомобилей, мотоциклов, мопедов.</p>	

1	2	3
Блокированная жилая	- размещение жилого дома, не предназначенного для	2.3

застройка	<p>раздела на квартиры, имеющего одну или несколько общих стен с соседними жилыми домами (количество этажей не более чем три, при общем количестве совмещенных домов не более десяти и каждый из которых предназначен для проживания одной семьи, имеет общую стену (общие стены) без проемов с соседним блоком или соседними блоками, расположен на отдельном земельном участке и имеет выход на территорию общего пользования (жилые дома блокированной застройки);</p> <ul style="list-style-type: none"> - разведение декоративных и плодовых деревьев, овощных и ягодных культур; - размещение индивидуальных гаражей и иных вспомогательных сооружений; обустройство спортивных и детских площадок, площадок отдыха 	
4	<p>ПРЕДЕЛЬНЫЕ РАЗМЕРЫ ЗЕМЕЛЬНЫХ УЧАСТКОВ И ПРЕДЕЛЬНЫЕ ПАРАМЕТРЫ РАЗРЕШЕННОГО СТРОИТЕЛЬСТВА, РЕКОНСТРУКЦИИ ОБЪЕКТОВ КАПИТАЛЬНОГО СТРОИТЕЛЬСТВА</p>	<p>Минимальная площадь земельных участков – 500 кв. м. Максимальная площадь земельного участка - 2500 кв.м. Блокированные жилые дома не выше 3 этажей. Минимальная ширина земельных участков вдоль фронта улицы (проезда) – 12 м. Максимальное количество надземных этажей зданий – 3 этажа, в том числе мансардный этаж. Максимальная высота зданий от уровня земли до верха перекрытия последнего этажа (или конька кровли) - 12 м. Минимальный отступ строений от красной линии улиц не менее чем на - 5 м, от красной линии проездов не менее чем на - 3 м. В отдельных случаях допускается размещение жилых домов усадебного типа по красной линии улиц в условиях сложившейся застройки. Минимальный отступ от границ соседнего участка до жилого дома - 3 м. Максимальный процент застройки в границах земельного участка – 65% Коэффициент использования земельного участка: – в границах территории жилой застройки жилыми домами блокированного типа – 0,8</p>

1	2	3
Образование и просвещение	<p>- размещение объектов капитального строительства, предназначенных для воспитания, образования и просвещения (детские ясли, детские сады, школы, лицеи, гимназии, профессиональные технические училища, колледжи, художественные, музыкальные школы и училища, образовательные кружки, общества знаний, институты, университеты, организации по переподготовке и повышению квалификации специалистов и иные организации, осуществляющие деятельность по воспитанию, образованию и просвещению).</p> <p>Содержание данного вида разрешенного использования включает в себя содержание видов разрешенного использования с кодами 3.5.1</p>	3.5

		(Дошкольное, начальное и среднее общее образование) - 3.5.2 (Среднее и высшее профессиональное образование)	
4	ПРЕДЕЛЬНЫЕ РАЗМЕРЫ ЗЕМЕЛЬНЫХ УЧАСТКОВ И ПРЕДЕЛЬНЫЕ ПАРАМЕТРЫ РАЗРЕШЕННОГО СТРОИТЕЛЬСТВА, РЕКОНСТРУКЦИИ ОБЪЕКТОВ КАПИТАЛЬНОГО СТРОИТЕЛЬСТВА	<p>Минимальная (максимальная) площадь земельного участка 300 – 100 000 кв. м, а также определяется по заданию на проектирование, СП 42.13330.2011 «Градостроительство. Планировка и застройка городских и сельских поселений» (актуализированная редакция СНиП 2.07.01-89*);</p> <p>для объектов инженерного обеспечения и объектов вспомогательного инженерного назначения от 1 кв. м.</p> <p>Минимальный размер земельного участка для размещения временных (некапитальных) объектов торговли и услуг от 1 кв. м. Минимальные отступы от красных линий или границ участка 10 м. Здания общеобразовательных учреждений допускается размещать:</p> <ul style="list-style-type: none"> - на внутриквартальных территориях микрорайона, удаленных от межквартальных проездов с регулярным движением транспорта на расстояние 100 - 170 м; - на внутриквартальных проездах с периодическим (нерегулярным) движением автотранспорта только при условии увеличения минимального разрыва от границы участка учреждения до проезда на 15 - 25 м. <p>Максимальная этажность для дошкольных учреждений -2 этажа; для школ и начального профессионального образования -4 этажа;</p> <p>прочие образовательные учреждения по заданию на проектирование с учетом сложившейся застройки.</p> <p>Максимальный процент застройки участка 40%.</p> <p>Минимальный процент озеленения 40%.</p>	

1	2	3
Земельные участки (территории) общего пользования	- размещение объектов улично-дорожной сети, автомобильных дорог и пешеходных тротуаров в границах населенных пунктов, пешеходных переходов, набережных, береговых полос водных объектов общего пользования, скверов, бульваров, площадей, проездов, малых архитектурных форм благоустройства	12.0
4	ПРЕДЕЛЬНЫЕ РАЗМЕРЫ ЗЕМЕЛЬНЫХ УЧАСТКОВ И ПРЕДЕЛЬНЫЕ ПАРАМЕТРЫ РАЗРЕШЕННОГО СТРОИТЕЛЬСТВА, РЕКОНСТРУКЦИИ ОБЪЕКТОВ КАПИТАЛЬНОГО СТРОИТЕЛЬСТВА	<p>Нормы расчета ширины улиц проездов принимаются согласно СП 42.13330.2011 «Градостроительство и планировка городских и сельских поселений».</p> <p>Минимальные отступы от границ земельных участков в целях определения мест допустимого размещения зданий, строений, сооружений, за пределами которых запрещено строительство зданий, строений, сооружений регламентами не устанавливаются.</p> <p>Предельное количество этажей или предельная высота зданий, строений, сооружений регламентами не устанавливаются.</p> <p>Нормы расчета ширины улиц проездов принимаются согласно СП 42.13330.2011 «Градостроительство и планировка городских</p>

		и сельских поселений». Соблюдение условий общедоступности и безопасности.	
	Историко-культурная деятельность	Сохранение и изучение объектов культурного наследия народов Российской Федерации (памятников истории и культуры), в том числе: объектов археологического наследия, достопримечательных мест, мест бытования исторических промыслов, производств и ремесел, недействующих военных и гражданских захоронений, объектов культурного наследия, хозяйственная деятельность, являющаяся историческим промыслом или ремеслом, а также хозяйственная деятельность, обеспечивающая познавательный туризм.	9.3
4	ПРЕДЕЛЬНЫЕ РАЗМЕРЫ ЗЕМЕЛЬНЫХ УЧАСТКОВ И ПРЕДЕЛЬНЫЕ ПАРАМЕТРЫ РАЗРЕШЕННОГО СТРОИТЕЛЬСТВА, РЕКОНСТРУКЦИИ ОБЪЕКТОВ КАПИТАЛЬНОГО СТРОИТЕЛЬСТВА	Регламенты не устанавливаются	

2. ВСПОМОГАТЕЛЬНЫЕ ВИДЫ И ПАРАМЕТРЫ РАЗРЕШЕННОГО ИСПОЛЬЗОВАНИЯ ЗЕМЕЛЬНЫХ УЧАСТКОВ И ОБЪЕКТОВ КАПИТАЛЬНОГО СТРОИТЕЛЬСТВА

Любые вспомогательные виды разрешённого использования объектов капитального строительства не могут по своим суммарным характеристикам (строительному объёму, общей площади) превышать суммарное значение аналогичных показателей основных (условных) видов разрешённого использования объектов капитального строительства, при которых установлены данные вспомогательные виды разрешённого использования.

Наименование вида разрешенного использования земельного участка	Описание вида разрешенного использования земельного участка	Код (числовое обозначение) вида разрешенного использования земельного участка
1	2	3
Коммунальное обслуживание	- размещение объектов капитального строительства в целях обеспечения физических и юридических лиц коммунальными услугами, в частности: поставки воды, тепла, электричества, газа, предоставления услуг связи, отвода канализационных стоков, очистки и уборки объектов недвижимости (котельных, водозаборов, очистных сооружений, насосных станций, водопроводов, линий электропередач, трансформаторных подстанций, газопроводов,	3.1

		линий связи, телефонных станций, канализаций, стоянок, гаражей и мастерских для обслуживания уборочной и аварийной техники, а также зданий или помещений, предназначенных для приема физических и юридических лиц в связи с предоставлением им коммунальных услуг).	
4	ПРЕДЕЛЬНЫЕ РАЗМЕРЫ ЗЕМЕЛЬНЫХ УЧАСТКОВ И ПРЕДЕЛЬНЫЕ ПАРАМЕТРЫ РАЗРЕШЕННОГО СТРОИТЕЛЬСТВА, РЕКОНСТРУКЦИИ ОБЪЕКТОВ КАПИТАЛЬНОГО СТРОИТЕЛЬСТВА	Минимальная (максимальная) площадь земельного участка: -для объектов коммунального обслуживания– 10 – (10000) кв. м.; -для объектов инженерного обеспечения и объектов вспомогательного инженерного назначения от 1 кв. м. Минимальный отступ строений от красной линии участка или границ участка 5 метров. Максимальное количество надземных этажей зданий – 5, Максимальная высота зданий – 18 м. Максимальный процент застройки участка – 40%.	
	1	2	3
	Магазины	Размещение объектов капитального строительства, предназначенных для продажи товаров, торговая площадь которых составляет до 5000 кв. м	4.4
4	ПРЕДЕЛЬНЫЕ РАЗМЕРЫ ЗЕМЕЛЬНЫХ УЧАСТКОВ И ПРЕДЕЛЬНЫЕ ПАРАМЕТРЫ РАЗРЕШЕННОГО СТРОИТЕЛЬСТВА, РЕКОНСТРУКЦИИ ОБЪЕКТОВ КАПИТАЛЬНОГО СТРОИТЕЛЬСТВА	Минимальная (максимальная) площадь земельного участка 300—(10 000) кв. м, а также определяется по заданию на проектирование, СП 42.13330.2011 «Градостроительство. Планировка и застройка городских и сельских поселений» (актуализированная редакция СНиП 2.07.01-89*), СП 30-102-99 "Планировка и застройка территорий малоэтажного жилищного строительства", с учетом реально сложившейся застройки и архитектурно-планировочного решения объекта. Для объектов инженерного обеспечения и объектов вспомогательного инженерного назначения от 1 кв. м. Минимальный размер земельного участка для размещения временных (некапитальных) объектов торговли и услуг от 1 кв.м. Минимальный отступ строений от красной линии участка или границ участка 5 метров. Максимальное количество надземных этажей зданий – 5, максимальная высота зданий – 18 м. Максимальный процент застройки участка 40%. (Примечание: с возможностью эксплуатации существующих объектов капитального строительства со встроенно-пристроенными помещениями коммерческого и коммунально-бытового назначения, ранее зарегистрированных в органах федеральной службы государственной регистрации, кадастра и картографии согласно действующего законодательства, до вступления в силу настоящих Правил).	

3. УСЛОВНО РАЗРЕШЕННЫЕ ВИДЫ И ПАРАМЕТРЫ ИСПОЛЬЗОВАНИЯ ЗЕМЕЛЬНЫХ УЧАСТКОВ И ОБЪЕКТОВ КАПИТАЛЬНОГО СТРОИТЕЛЬСТВА

1	2	3
---	---	---

Здравоохранение	- размещение объектов капитального строительства, предназначенных для оказания гражданам медицинской помощи. Содержание данного вида разрешенного использования включает в себя содержание видов разрешенного использования с кодами 3.4.1 (Амбулаторно-поликлиническое обслуживание)- 3.4.2 (Стационарное медицинское обслуживание).	3.4
4	ПРЕДЕЛЬНЫЕ РАЗМЕРЫ ЗЕМЕЛЬНЫХ УЧАСТКОВ И ПРЕДЕЛЬНЫЕ ПАРАМЕТРЫ РАЗРЕШЕННОГО СТРОИТЕЛЬСТВА, РЕКОНСТРУКЦИИ ОБЪЕКТОВ КАПИТАЛЬНОГО СТРОИТЕЛЬСТВА	Минимальная (максимальная) площадь земельного участка 300 – 10 000 кв. м, а также определяется по заданию на проектирование, СП 42.13330.2011 «Градостроительство. Планировка и застройка городских и сельских поселений» (актуализированная редакция СНиП 2.07.01-89*); для объектов инженерного обеспечения и объектов вспомогательного инженерного назначения от 1 кв. м. Минимальный размер земельного участка для размещения временных (некапитальных) объектов торговли и услуг от 1 кв. м. Минимальный отступ строений от красной линии участка или границ участка 5 метров. Максимальное количество надземных этажей зданий – 5, максимальная высота зданий – 18 м.

1	2	3
	Магазины	- размещение объектов капитального строительства, предназначенных для продажи товаров, торговая площадь которых составляет до 5000 кв. м
4	ПРЕДЕЛЬНЫЕ РАЗМЕРЫ ЗЕМЕЛЬНЫХ УЧАСТКОВ И ПРЕДЕЛЬНЫЕ ПАРАМЕТРЫ РАЗРЕШЕННОГО СТРОИТЕЛЬСТВА, РЕКОНСТРУКЦИИ ОБЪЕКТОВ КАПИТАЛЬНОГО СТРОИТЕЛЬСТВА	Минимальная (максимальная) площадь земельного участка 300—(10 000) кв. м, а также определяется по заданию на проектирование, СП 42.13330.2011 «Градостроительство. Планировка и застройка городских и сельских поселений» (актуализированная редакция СНиП 2.07.01-89*), СП 30-102-99 "Планировка и застройка территорий малоэтажного жилищного строительства", с учетом реально сложившейся застройки и архитектурно-планировочного решения объекта. Для объектов инженерного обеспечения и объектов вспомогательного инженерного назначения от 1 кв. м. Минимальный размер земельного участка для размещения временных (некапитальных) объектов торговли и услуг от 1 кв.м. Минимальный отступ строений от красной линии участка или границ участка 5 метров. Максимальное количество надземных этажей зданий – 5, максимальная высота зданий – 18 м. Максимальный процент застройки участка 40%.
	Бытовое обслуживание	- размещение объектов капитального строительства, предназначенных для оказания населению или организациям бытовых услуг (мастерские мелкого ремонта, ателье, бани, парикмахерские, прачечные, химчистки, похоронные бюро)
4	ПРЕДЕЛЬНЫЕ РАЗМЕРЫ ЗЕМЕЛЬНЫХ УЧАСТКОВ И	Минимальная (максимальная) площадь земельного участка 100 – 10 000 кв. м, а также определяется по заданию на проектирование, СП 42.13330.2011 «Градостроительство. Планировка и застройка городских и сельских поселений»

	<p>ПРЕДЕЛЬНЫЕ ПАРАМЕТРЫ РАЗРЕШЕННОГО СТРОИТЕЛЬСТВА, РЕКОНСТРУКЦИИ ОБЪЕКТОВ КАПИТАЛЬНОГО СТРОИТЕЛЬСТВА</p>	<p>(актуализированная редакция СНиП 2.07.01-89*); для объектов инженерного обеспечения и объектов вспомогательного инженерного назначения от 1 кв. м. Минимальный размер земельного участка для размещения временных (некапитальных) объектов торговли и услуг от 1 кв. м. Минимальный отступ строений от красной линии участка или границ участка 5 метров. Максимальное количество надземных этажей зданий – 5, максимальная высота зданий – 18 м. Максимальный процент застройки участка – 50% или определяется по заданию на проектирование</p>
--	--	---

1	2	3
<p>Обслуживание автотранспорта</p>	<p>- размещение постоянных или временных гаражей с несколькими стояночными местами, стоянок (парковок), гаражей, в том числе многоярусных, не указанных в коде 2.7.1</p>	<p>4.9</p>
<p>4</p>	<p>ПРЕДЕЛЬНЫЕ РАЗМЕРЫ ЗЕМЕЛЬНЫХ УЧАСТКОВ И ПРЕДЕЛЬНЫЕ ПАРАМЕТРЫ РАЗРЕШЕННОГО СТРОИТЕЛЬСТВА, РЕКОНСТРУКЦИИ ОБЪЕКТОВ КАПИТАЛЬНОГО СТРОИТЕЛЬСТВА</p>	<p>Минимальный (максимальный) размер земельного участка 150-(7500) кв. м. Минимальный отступ строений от красной линии участка или границ участка 10 метров. Максимальное количество надземных этажей зданий – 5, максимальная высота зданий – 20 м. Максимальный процент застройки участка 80%.</p>

1	2	3
<p>Культурное развитие</p>	<p>- размещение объектов капитального строительства, предназначенных для размещения в них музеев, выставочных залов, художественных галерей, домов культуры, библиотек, кинотеатров и кинозалов, театров, филармоний, планетариев; устройство площадок для празднеств и гуляний; размещение зданий и сооружений для размещения цирков, зверинцев, зоопарков, океанариумов.</p>	<p>3.6</p>
<p>4</p>	<p>ПРЕДЕЛЬНЫЕ РАЗМЕРЫ ЗЕМЕЛЬНЫХ УЧАСТКОВ И ПРЕДЕЛЬНЫЕ ПАРАМЕТРЫ РАЗРЕШЕННОГО СТРОИТЕЛЬСТВА, РЕКОНСТРУКЦИИ ОБЪЕКТОВ КАПИТАЛЬНОГО СТРОИТЕЛЬСТВА</p>	<p>Минимальная (максимальная) площадь земельного участка 300 – (30 000) кв. м, а также определяется по заданию на проектирование, СП 42.13330.2011 «Градостроительство. Планировка и застройка городских и сельских поселений» (актуализированная редакция СНиП 2.07.01-89*); для объектов инженерного обеспечения и объектов вспомогательного инженерного назначения от 1 кв. м. Минимальный размер земельного участка для размещения временных (некапитальных) объектов торговли и услуг от 1 кв. м. Минимальный отступ строений от красной линии участка или границ участка 5 метров. Максимальное количество надземных этажей зданий – 5, максимальная высота зданий – 20 м.</p>

	Максимальный процент застройки участка 40%.
--	---

**ЗОНА СМЕШАННОЙ ЗАСТРОЙКИ ИНДИВИДУАЛЬНЫМИ И КВАРТИРНЫМИ
ДОМАМИ С УЧАСТКАМИ
(Ж – 2)**

Зона Ж–2 выделена для обеспечения правовых условий формирования районов с размещением блокированных односемейных домов с участками, многоквартирных домов этажностью не выше 4 этажей, с минимально разрешенным набором услуг местного значения. Разрешено размещение объектов обслуживания низового уровня и (ограниченно) других видов деятельности, скверов.

**1.ОСНОВНЫЕ ВИДЫ И ПАРАМЕТРЫ РАЗРЕШЕННОГО ИСПОЛЬЗОВАНИЯ
ЗЕМЕЛЬНЫХ УЧАСТКОВ И ОБЪЕКТОВ КАПИТАЛЬНОГО
СТРОИТЕЛЬСТВА**

Наименование вида разрешенного использования земельного участка	Описание вида разрешенного использования земельного участка	Код (числовое обозначение) вида разрешенного использования земельного участка
1	2	3
Малоэтажная многоквартирная жилая застройка	Размещение малоэтажного многоквартирного жилого дома, (дом, пригодный для постоянного проживания, высотой до 4 этажей, включая мансардный); разведение декоративных и плодовых деревьев, овощных и ягодных культур; размещение индивидуальных гаражей и иных вспомогательных сооружений; обустройство спортивных и детских площадок, площадок отдыха; размещение объектов обслуживания жилой застройки во встроенных, пристроенных и встроенно-пристроенных помещениях малоэтажного многоквартирного дома, если общая площадь таких помещений в малоэтажном многоквартирном доме не составляет более 15% общей площади дома	2.1.1
4	ПРЕДЕЛЬНЫЕ РАЗМЕРЫ ЗЕМЕЛЬНЫХ УЧАСТКОВ И	Минимальная (максимальная) площадь земельных участков: - многоквартирные малоэтажные жилые дома не выше 4 этажей – до 15000 кв. м; - для объектов торговли и обслуживания – 10 –(2500) кв. м;

	<p>ПРЕДЕЛЬНЫЕ ПАРАМЕТРЫ РАЗРЕШЕННОГО СТРОИТЕЛЬСТВА, РЕКОНСТРУКЦИИ ОБЪЕКТОВ КАПИТАЛЬНОГО СТРОИТЕЛЬСТВА</p>	<p>- для объектов инженерного обеспечения и объектов вспомогательного инженерного назначения от 1 кв. м. Минимальный размер земельного участка для размещения временных (некапитальных) объектов торговли и услуг от 1 кв. м. Минимальная ширина земельных участков вдоль фронта улицы (проезда) – 12 м. Минимальный отступ строений от красной линии улиц или границ участка не менее чем на - 5 м, бытовые разрывы между длинными сторонами секционных жилых зданий высотой 2 - 3 этажа должны быть не менее 15 м, а между зданиями высотой 4 этажа - не менее 20 м, между длинными сторонами и торцами этих же зданий с окнами из жилых комнат - не менее 10 м. Септики: - минимальный отступ от границы соседнего земельного участка – не менее 2 м (при условии, что расстояние от фундаментов построек на соседнем земельном участке не менее 5 м); - водонепроницаемые – на расстоянии не менее 5 м от фундамента построек, - фильтрующие – на расстоянии не менее 8 м от фундамента построек; - при отсутствии централизованной канализации расстояние от туалета до стен соседнего жилого дома необходимо принимать не менее 12 м, до источника водоснабжения (колодца) – не менее 25 м. Максимальное количество надземных этажей зданий - 4 этажа, максимальная высота зданий от уровня земли до верха перекрытия последнего этажа - 15 м. Максимальный процент застройки участка 60%. На территории малоэтажной жилой застройки следует предусматривать 100-процентную обеспеченность местами для хранения и парковки легковых автомобилей, мотоциклов, мопедов</p>
--	--	--

1	2	3
<p>Блокированная жилая застройка</p>	<p>Размещение жилого дома, не предназначенного для раздела на квартиры (жилой дом, пригодный для постоянного проживания, высотой не выше трех надземных этажей, имеющих общую стену с соседним домом, при общем количестве совмещенных домов не более десяти); разведение декоративных и плодовых деревьев, овощей и ягодных культур, размещение гаражей и иных вспомогательных сооружений</p>	<p>2.3</p>
<p>4</p>	<p>ПРЕДЕЛЬНЫЕ РАЗМЕРЫ ЗЕМЕЛЬНЫХ УЧАСТКОВ И ПРЕДЕЛЬНЫЕ ПАРАМЕТРЫ РАЗРЕШЕННОГО</p>	<p>Минимальная площадь земельных участков – 500 кв. м. Максимальная площадь земельного участка -2500 кв.м. Блокированные жилые дома не выше 3 этажей. Минимальная ширина земельных участков вдоль фронта улицы (проезда) – 12 м. Максимальное количество надземных этажей зданий – 3 этажа, в</p>

<p>СТРОИТЕЛЬСТВА, РЕКОНСТРУКЦИИ ОБЪЕКТОВ КАПИТАЛЬНОГО СТРОИТЕЛЬСТВА</p>	<p>том числе мансардный этаж. Максимальная высота зданий от уровня земли до верха перекрытия последнего этажа (или конька кровли) - 12 м. Минимальный отступ строений от красной линии улиц не менее чем на - 5 м, от красной линии проездов не менее чем на - 3 м. В отдельных случаях допускается размещение жилых домов усадебного типа по красной линии улиц в условиях сложившейся застройки. Минимальный отступ от границ соседнего участка до жилого дома - 3 м. Максимальный процент застройки в границах земельного участка – 65% Коэффициент использования земельного участка: – в границах территории жилой застройки жилыми домами блокированного типа – 0,8.</p>
---	---

1	2	3
<p>Для индивидуального жилищного строительства</p>	<ul style="list-style-type: none"> - размещение индивидуального жилого дома (дом, пригодный для постоянного проживания, высотой не выше трех надземных этажей); - выращивание плодовых, ягодных, овощных, бахчевых или иных декоративных или сельскохозяйственных культур; - размещение индивидуальных гаражей и подсобных сооружений 	<p>2.1</p>
<p>4 ПРЕДЕЛЬНЫЕ РАЗМЕРЫ ЗЕМЕЛЬНЫХ УЧАСТКОВ И ПРЕДЕЛЬНЫЕ ПАРАМЕТРЫ РАЗРЕШЕННОГО СТРОИТЕЛЬСТВА, РЕКОНСТРУКЦИИ ОБЪЕКТОВ КАПИТАЛЬНОГО СТРОИТЕЛЬСТВА</p>	<p>Минимальная (максимальная) площадь земельных участков:</p> <ul style="list-style-type: none"> - отдельно стоящие жилые дома коттеджного типа на одну семью в 1 - 3 этажа, блокированные жилые дома не выше 3 этажей – 500 – (2500) кв. м; - для объектов инженерного обеспечения и объектов вспомогательного инженерного назначения от 1 кв. м; - для иных объектов – 10 – (1000) кв. м. <p>Минимальный размер земельного участка для размещения временных (некапитальных) объектов торговли и услуг от 1 кв. м.</p> <p>Минимальная ширина земельных участков вдоль фронта улицы (проезда) – 12 м. Минимальный отступ строений от красной линии улиц или границ участка не менее чем на - 5 м, от границ соседнего участка не менее 3 м.</p> <p>Септики:</p> <ul style="list-style-type: none"> - минимальный отступ от границы земельного участка – не менее 2 м (при условии, что расстояние от фундаментов построек на соседнем земельном участке не менее 5 м); - водонепроницаемые – на расстоянии не менее 5 м от фундамента построек, - фильтрующие – на расстоянии не менее 8 м от фундамента построек; - при отсутствии централизованной канализации расстояние от туалета до стен соседнего жилого дома необходимо принимать не менее 12 м, до источника водоснабжения (колодца) – не менее 25 м. <p>Максимальное количество этажей зданий – 3.</p>	

		Максимальная высота зданий от уровня земли до верха перекрытия последнего этажа - 12 м. Максимальный процент застройки 60 %. Коэффициент использования земельного участка в границах территории жилой застройки индивидуальными домами усадебного типа – 0,4.
	Объекты гаражного назначения	Размещение отдельно стоящих и пристроенных гаражей, в том числе подземных, предназначенных для хранения личного автотранспорта граждан, с возможностью размещения автомобильных моек
4	ПРЕДЕЛЬНЫЕ РАЗМЕРЫ ЗЕМЕЛЬНЫХ УЧАСТКОВ И ПРЕДЕЛЬНЫЕ ПАРАМЕТРЫ РАЗРЕШЕННОГО СТРОИТЕЛЬСТВА, РЕКОНСТРУКЦИИ ОБЪЕКТОВ КАПИТАЛЬНОГО СТРОИТЕЛЬСТВА	Минимальная площадь 24 кв. м. Минимальный отступ строений от красной линии участка или границ участка 5 метров. Максимальное количество надземных этажей 1. Максимальный процент застройки участка 80%.

1	2	3
Земельные участки (территории) общего пользования	- размещение объектов улично-дорожной сети, автомобильных дорог и пешеходных тротуаров в границах населенных пунктов, пешеходных переходов, набережных, береговых полос водных объектов общего пользования, скверов, бульваров, площадей, проездов, малых архитектурных форм благоустройства	12.0
4	ПРЕДЕЛЬНЫЕ РАЗМЕРЫ ЗЕМЕЛЬНЫХ УЧАСТКОВ И ПРЕДЕЛЬНЫЕ ПАРАМЕТРЫ РАЗРЕШЕННОГО СТРОИТЕЛЬСТВА, РЕКОНСТРУКЦИИ ОБЪЕКТОВ КАПИТАЛЬНОГО СТРОИТЕЛЬСТВА	Нормы расчета ширины улиц проездов принимаются согласно СП 42.13330.2011 «Градостроительство и планировка городских и сельских поселений». Минимальные отступы от границ земельных участков в целях определения мест допустимого размещения зданий, строений, сооружений, за пределами которых запрещено строительство зданий, строений, сооружений регламентами не устанавливаются. Предельное количество этажей или предельная высота зданий, строений, сооружений регламентами не устанавливаются. Нормы расчета ширины улиц проездов принимаются согласно СП 42.13330.2011 «Градостроительство и планировка городских и сельских поселений». Соблюдение условий общедоступности и безопасности.
1	2	3
Обслуживание автотранспорта	Размещение постоянных или временных гаражей с несколькими стояночными местами, стоянок (парковок), гаражей, в том числе многоярусных, не указанных в коде 2.7.1	4.9
4	ПРЕДЕЛЬНЫЕ РАЗМЕРЫ	Минимальный (максимальный) размер земельного участка 150-(7500) кв. м.

	ЗЕМЕЛЬНЫХ УЧАСТКОВ И ПРЕДЕЛЬНЫЕ ПАРАМЕТРЫ РАЗРЕШЕННОГО СТРОИТЕЛЬСТВА, РЕКОНСТРУКЦИИ ОБЪЕКТОВ КАПИТАЛЬНОГО СТРОИТЕЛЬСТВА	Минимальный отступ строений от красной линии участка или границ участка 10 метров. Максимальное количество надземных этажей зданий – 5, максимальная высота зданий – 20 м. Максимальный процент застройки участка 80%.	
	Историко-культурная деятельность	Сохранение и изучение объектов культурного наследия народов Российской Федерации (памятников истории и культуры), в том числе: объектов археологического наследия, достопримечательных мест, мест бытования исторических промыслов, производств и ремесел, недействующих военных и гражданских захоронений, объектов культурного наследия, хозяйственная деятельность, являющаяся историческим промыслом или ремеслом, а также хозяйственная деятельность, обеспечивающая познавательный туризм.	9.3
4	ПРЕДЕЛЬНЫЕ РАЗМЕРЫ ЗЕМЕЛЬНЫХ УЧАСТКОВ И ПРЕДЕЛЬНЫЕ ПАРАМЕТРЫ РАЗРЕШЕННОГО СТРОИТЕЛЬСТВА, РЕКОНСТРУКЦИИ ОБЪЕКТОВ КАПИТАЛЬНОГО СТРОИТЕЛЬСТВА	Регламенты не устанавливаются	

2. ВСПОМОГАТЕЛЬНЫЕ ВИДЫ И ПАРАМЕТРЫ РАЗРЕШЕННОГО ИСПОЛЬЗОВАНИЯ ЗЕМЕЛЬНЫХ УЧАСТКОВ И ОБЪЕКТОВ КАПИТАЛЬНОГО СТРОИТЕЛЬСТВА

Любые вспомогательные виды разрешённого использования объектов капитального строительства не могут по своим суммарным характеристикам (строительному объёму, общей площади) превышать суммарное значение аналогичных показателей основных (условных) видов разрешённого использования объектов капитального строительства, при которых установлены данные вспомогательные виды разрешённого использования.

Наименование вида разрешенного использования земельного участка	Описание вида разрешенного использования земельного участка	Код (числовое обозначение) вида разрешенного использования земельного участка
1	2	3
Коммунальное	- размещение объектов капитального	3.1

обслуживание	строительства в целях обеспечения физических и юридических лиц коммунальными услугами, в частности: поставки воды, тепла, электричества, газа, предоставления услуг связи, отвода канализационных стоков, очистки и уборки объектов недвижимости (котельных, водозаборов, очистных сооружений, насосных станций, водопроводов, линий электропередач, трансформаторных подстанций, газопроводов, линий связи, телефонных станций, канализаций, стоянок, гаражей и мастерских для обслуживания уборочной и аварийной техники, а также зданий или помещений, предназначенных для приема физических и юридических лиц в связи с предоставлением им коммунальных услуг).	
4	ПРЕДЕЛЬНЫЕ РАЗМЕРЫ ЗЕМЕЛЬНЫХ УЧАСТКОВ И ПРЕДЕЛЬНЫЕ ПАРАМЕТРЫ РАЗРЕШЕННОГО СТРОИТЕЛЬСТВА, РЕКОНСТРУКЦИИ ОБЪЕКТОВ КАПИТАЛЬНОГО СТРОИТЕЛЬСТВА	Минимальная (максимальная) площадь земельного участка: -для объектов коммунального обслуживания– 10 – (10000) кв. м.; -для объектов инженерного обеспечения и объектов вспомогательного инженерного назначения от 1 кв. м. Минимальный отступ строений от красной линии участка или границ участка 5 метров. Максимальное количество надземных этажей зданий – 5, Максимальная высота зданий – 18 м. Максимальный процент застройки участка – 40%.

3. УСЛОВНО РАЗРЕШЕННЫЕ ВИДЫ И ПАРАМЕТРЫ ИСПОЛЬЗОВАНИЯ ЗЕМЕЛЬНЫХ УЧАСТКОВ И ОБЪЕКТОВ КАПИТАЛЬНОГО СТРОИТЕЛЬСТВА

1	2	3
Религиозное использование	- размещение объектов капитального строительства, предназначенных для отправления религиозных обрядов (церкви, соборы, храмы, часовни, монастыри, мечети, молельные дома); размещение объектов капитального строительства, предназначенных для постоянного местонахождения духовных лиц, паломников и послушников в связи с осуществлением ими религиозной службы, а также для осуществления благотворительной и религиозной образовательной деятельности (монастыри, скиты, воскресные школы, семинарии, духовные училища)	3.7
4	ПРЕДЕЛЬНЫЕ РАЗМЕРЫ ЗЕМЕЛЬНЫХ УЧАСТКОВ И ПРЕДЕЛЬНЫЕ ПАРАМЕТРЫ РАЗРЕШЕННОГО СТРОИТЕЛЬСТВА,	Минимальная площадь земельного участка 300- (2800) кв. метров или определяется заданием на проектирование. Минимальный отступ строений от красной линии участка или границ участка 5 метров. Максимальное количество надземных этажей зданий – 4, максимальная высота зданий – 30 м. Максимальный процент застройки участка 40%.

	РЕКОНСТРУКЦИИ ОБЪЕКТОВ КАПИТАЛЬНОГО СТРОИТЕЛЬСТВА		
	Общественное управление	- размещение объектов капитального строительства, предназначенных для размещения органов государственной власти, органов местного самоуправления, судов, а также организаций, непосредственно обеспечивающих их деятельность; размещение объектов капитального строительства, предназначенных для размещения органов управления политических партий, профессиональных и отраслевых союзов, творческих союзов и иных общественных объединений граждан по отраслевому или политическому признаку, размещение объектов капитального строительства для дипломатических представительств иностранных государств и консульских учреждений в Российской Федерации	3.8
4	ПРЕДЕЛЬНЫЕ РАЗМЕРЫ ЗЕМЕЛЬНЫХ УЧАСТКОВ И ПРЕДЕЛЬНЫЕ ПАРАМЕТРЫ РАЗРЕШЕННОГО СТРОИТЕЛЬСТВА, РЕКОНСТРУКЦИИ ОБЪЕКТОВ КАПИТАЛЬНОГО СТРОИТЕЛЬСТВА	Минимальная (максимальная) площадь земельного участка 300 – (10 000) кв. м, а также определяется по заданию на проектирование, СП 42.13330.2011 «Градостроительство. Планировка и застройка городских и сельских поселений» (актуализированная редакция СНиП 2.07.01-89*); для объектов инженерного обеспечения и объектов вспомогательного инженерного назначения от 1 кв. м. Минимальный размер земельного участка для размещения временных (некапитальных) объектов торговли и услуг от 1 кв. м. Минимальный отступ строений от красной линии участка или границ участка 5 метров. Максимальное количество надземных этажей зданий – 5, максимальная высота зданий – 18 м.	
	Образование и просвещение	- размещение объектов капитального строительства, предназначенных для воспитания, образования и просвещения (детские ясли, детские сады, школы, лицеи, гимназии, профессиональные технические училища, колледжи, художественные, музыкальные школы и училища, образовательные кружки, общества знаний, институты, университеты, организации по переподготовке и повышению квалификации специалистов и иные организации, осуществляющие деятельность по воспитанию, образованию и просвещению). Содержание данного вида разрешенного использования включает в себя содержание видов разрешенного использования с кодами 3.5.1 (Дошкольное, начальное и среднее общее образование) - 3.5.2 (Среднее и высшее профессиональное образование)	3.5
4	ПРЕДЕЛЬНЫЕ РАЗМЕРЫ	Минимальная (максимальная) площадь земельного участка 300 – 100 000 кв. м, а также определяется по заданию на	

	<p>ЗЕМЕЛЬНЫХ УЧАСТКОВ И ПРЕДЕЛЬНЫЕ ПАРАМЕТРЫ РАЗРЕШЕННОГО СТРОИТЕЛЬСТВА, РЕКОНСТРУКЦИИ ОБЪЕКТОВ КАПИТАЛЬНОГО СТРОИТЕЛЬСТВА</p>	<p>проектирование, СП 42.13330.2011 «Градостроительство. Планировка и застройка городских и сельских поселений» (актуализированная редакция СНиП 2.07.01-89*); для объектов инженерного обеспечения и объектов вспомогательного инженерного назначения от 1 кв. м. Минимальный размер земельного участка для размещения временных (некапитальных) объектов торговли и услуг от 1 кв. м. Минимальные отступы от красных линий или границ участка 10 м. Здания общеобразовательных учреждений допускается размещать: - на внутриквартальных территориях микрорайона, удаленных от межквартальных проездов с регулярным движением транспорта на расстояние 100 - 170 м; - на внутриквартальных проездах с периодическим (нерегулярным) движением автотранспорта только при условии увеличения минимального разрыва от границы участка учреждения до проезда на 15 - 25 м. Максимальная этажность для дошкольных учреждений -2 этажа; для школ и начального профессионального образования -4 этажа; прочие образовательные учреждения по заданию на проектирование с учетом сложившейся застройки. Максимальный процент застройки участка 40%. Минимальный процент озеленения 40%.</p>	
	<p>Среднеэтажная жилая застройка</p>	<p>- размещение жилых домов, предназначенных для разделения на квартиры, каждая из которых пригодна для постоянного проживания (жилые дома, высотой не выше восьми надземных этажей, разделенных на две и более квартиры); благоустройство и озеленение; размещение подземных гаражей и автостоянок; обустройство спортивных и детских площадок, площадок отдыха; размещение объектов обслуживания жилой застройки во встроенных, пристроенных и встроенно-пристроенных помещениях многоквартирного дома, если общая площадь таких помещений в многоквартирном доме не составляет более 20% общей площади помещений дома</p>	<p>2.5</p>
<p>4</p>	<p>ПРЕДЕЛЬНЫЕ РАЗМЕРЫ ЗЕМЕЛЬНЫХ УЧАСТКОВ И ПРЕДЕЛЬНЫЕ ПАРАМЕТРЫ РАЗРЕШЕННОГО СТРОИТЕЛЬСТВА, РЕКОНСТРУКЦИИ ОБЪЕКТОВ КАПИТАЛЬНОГО</p>	<p>Минимальная площадь земельных участков 800 кв. м; минимальная (максимальная) для объектов торговли и обслуживания – 10 – 2500 кв. м; минимальная площадь для объектов инженерного обеспечения и объектов вспомогательного инженерного назначения от 1 кв. м. Минимальный отступ от границ участка до жилых зданий - 5 м. Предельное количество надземных этажей 8. Предельная высота жилых зданий до конька крыши – 28 м. Максимальный процент застройки участка – 40%.</p>	

ЗОНА ПЛОТНОЙ ОБЩЕСТВЕННО - ЖИЛОЙ ЗАСТРОЙКИ (Ж – 3)

Зона выделена для формирования территории для размещения смешанной плотной застройки с преобладанием общественных и рекреационных функций.

Основные и вспомогательные виды разрешенного использования земельных участков и объектов капитального строительства выбираются самостоятельно без дополнительных разрешений и согласований, за исключением органов, указанных в Градостроительном кодексе (статья 37 Градостроительного кодекса)

1. ОСНОВНЫЕ ВИДЫ И ПАРАМЕТРЫ РАЗРЕШЕННОГО ИСПОЛЬЗОВАНИЯ ЗЕМЕЛЬНЫХ УЧАСТКОВ И ОБЪЕКТОВ КАПИТАЛЬНОГО СТРОИТЕЛЬСТВА

Малоэтажная многоквартирная жилая застройка	Размещение малоэтажного многоквартирного жилого дома, (дом, пригодный для постоянного проживания, высотой до 4 этажей, включая мансардный); разведение декоративных и плодовых деревьев, овощных и ягодных культур; размещение индивидуальных гаражей и иных вспомогательных сооружений; обустройство спортивных и детских площадок, площадок отдыха; размещение объектов обслуживания жилой застройки во встроенных, пристроенных и встроенно-пристроенных помещениях малоэтажного многоквартирного дома, если общая площадь таких помещений в малоэтажном многоквартирном доме не составляет более 15% общей площади дома	2.1.1
4 ПРЕДЕЛЬНЫЕ РАЗМЕРЫ ЗЕМЕЛЬНЫХ УЧАСТКОВ И ПРЕДЕЛЬНЫЕ ПАРАМЕТРЫ РАЗРЕШЕННОГО СТРОИТЕЛЬСТВА, РЕКОНСТРУКЦИИ ОБЪЕКТОВ КАПИТАЛЬНОГО СТРОИТЕЛЬСТВА	<p>Минимальная (максимальная) площадь земельных участков:</p> <ul style="list-style-type: none"> - многоквартирные малоэтажные жилые дома не выше 4 этажей – до 15000 кв. м; - для объектов торговли и обслуживания – 10 –(2500) кв. м; - для объектов инженерного обеспечения и объектов вспомогательного инженерного назначения от 1 кв. м. <p>Минимальный размер земельного участка для размещения временных (некапитальных) объектов торговли и услуг от 1 кв. м.</p> <p>Минимальная ширина земельных участков вдоль фронта улицы (проезда) – 12 м.</p> <p>Минимальный отступ строений от красной линии улиц или границ участка не менее чем на - 5 м,</p> <p>бытовые разрывы между длинными сторонами секционных жилых зданий высотой 2 - 3 этажа должны быть не менее 15 м, а между зданиями высотой 4 этажа - не менее 20 м, между длинными сторонами и торцами этих же зданий с окнами из жилых комнат - не менее 10 м.</p> <p>Септики:</p> <ul style="list-style-type: none"> - минимальный отступ от границы соседнего земельного участка – не менее 2 м (при условии, что расстояние от фундаментов построек на соседнем земельном участке не менее 5 м); - водонепроницаемые – на расстоянии не менее 5 м от 	

		<p>фундамента построек, - фильтрующие – на расстоянии не менее 8 м от фундамента построек; - при отсутствии централизованной канализации расстояние от туалета до стен соседнего жилого дома необходимо принимать не менее 12 м, до источника водоснабжения (колодца) – не менее 25 м. Максимальное количество надземных этажей зданий - 4 этажа, максимальная высота зданий от уровня земли до верха перекрытия последнего этажа - 15 м. Максимальный процент застройки участка 60%. На территории малоэтажной жилой застройки следует предусматривать 100-процентную обеспеченность местами для хранения и парковки легковых автомобилей, мотоциклов, мопедов</p>	
	1	2	3
	Среднеэтажная жилая застройка	<p>- размещение жилых домов, предназначенных для разделения на квартиры, каждая из которых пригодна для постоянного проживания (жилые дома, высотой не выше восьми надземных этажей, разделенных на две и более квартиры); благоустройство и озеленение; размещение подземных гаражей и автостоянок; обустройство спортивных и детских площадок, площадок отдыха; размещение объектов обслуживания жилой застройки во встроенных, пристроенных и встроенно-пристроенных помещениях многоквартирного дома, если общая площадь таких помещений в многоквартирном доме не составляет более 20% общей площади помещений дома.</p>	2.5
4	ПРЕДЕЛЬНЫЕ РАЗМЕРЫ ЗЕМЕЛЬНЫХ УЧАСТКОВ И ПРЕДЕЛЬНЫЕ ПАРАМЕТРЫ РАЗРЕШЕННОГО СТРОИТЕЛЬСТВА, РЕКОНСТРУКЦИИ ОБЪЕКТОВ КАПИТАЛЬНОГО СТРОИТЕЛЬСТВА	<p>Минимальная площадь земельных участков 800 кв. м; минимальная (максимальная) для объектов торговли и обслуживания – 10 – 2500 кв. м; минимальная площадь для объектов инженерного обеспечения и объектов вспомогательного инженерного назначения от 1 кв. м. Минимальный отступ от границ участка до жилых зданий - 5 м. Предельное количество надземных этажей 8. Предельная высота жилых зданий до конька крыши – 28 м. Максимальный процент застройки участка – 40%.</p>	
	1	2	3
	Блокированная жилая застройка	<p>- размещение жилого дома, не предназначенного для раздела на квартиры, имеющего одну или несколько общих стен с соседними жилыми домами (количеством этажей не более чем три, при общем количестве совмещенных домов не более десяти и каждый из которых предназначен для проживания</p>	2.3

		<p>одной семьи, имеет общую стену (общие стены) без проемов с соседним блоком или соседними блоками, расположен на отдельном земельном участке и имеет выход на территорию общего пользования (жилые дома блокированной застройки);</p> <ul style="list-style-type: none"> - разведение декоративных и плодовых деревьев, овощных и ягодных культур; - размещение индивидуальных гаражей и иных вспомогательных сооружений; обустройство спортивных и детских площадок, площадок отдыха 	
4	<p>ПРЕДЕЛЬНЫЕ РАЗМЕРЫ ЗЕМЕЛЬНЫХ УЧАСТКОВ И ПРЕДЕЛЬНЫЕ ПАРАМЕТРЫ РАЗРЕШЕННОГО СТРОИТЕЛЬСТВА, РЕКОНСТРУКЦИИ ОБЪЕКТОВ КАПИТАЛЬНОГО СТРОИТЕЛЬСТВА</p>	<p>Минимальная площадь земельных участков – 500 кв. м. Максимальная площадь земельного участка -2500 кв.м. Блокированные жилые дома не выше 3 этажей. Минимальная ширина земельных участков вдоль фронта улицы (проезда) – 12 м. Максимальное количество надземных этажей зданий – 3 этажа, в том числе мансардный этаж. Максимальная высота зданий от уровня земли до верха перекрытия последнего этажа (или конька кровли) - 12 м. Минимальный отступ строений от красной линии улиц не менее чем на - 5 м, от красной линии проездов не менее чем на - 3 м. В отдельных случаях допускается размещение жилых домов усадебного типа по красной линии улиц в условиях сложившейся застройки. Минимальный отступ от границ соседнего участка до жилого дома - 3 м. Максимальный процент застройки в границах земельного участка – 65% Коэффициент использования земельного участка: – в границах территории жилой застройки жилыми домами блокированного типа – 0,8</p>	

1	2	3
Для индивидуального жилищного строительства	<ul style="list-style-type: none"> - размещение индивидуального жилого дома (дом, пригодный для постоянного проживания, высотой не выше трех надземных этажей); - выращивание плодовых, ягодных, овощных, бахчевых или иных декоративных или сельскохозяйственных культур; - размещение индивидуальных гаражей и подсобных сооружений 	2.1
4	<p>ПРЕДЕЛЬНЫЕ РАЗМЕРЫ ЗЕМЕЛЬНЫХ УЧАСТКОВ И ПРЕДЕЛЬНЫЕ ПАРАМЕТРЫ РАЗРЕШЕННОГО СТРОИТЕЛЬСТВА, РЕКОНСТРУКЦИИ ОБЪЕКТОВ</p>	<p>Минимальная (максимальная) площадь земельных участков:</p> <ul style="list-style-type: none"> - отдельно стоящие жилые дома коттеджного типа на одну семью в 1 - 3 этажа, блокированные жилые дома не выше 3 этажей – 500 – (2500) кв. м; - для объектов инженерного обеспечения и объектов вспомогательного инженерного назначения от 1 кв. м; - для иных объектов – 10 – (1000) кв. м. <p>Минимальный размер земельного участка для размещения временных (некапитальных) объектов торговли и услуг от 1 кв. м.</p>

	КАПИТАЛЬНОГО СТРОИТЕЛЬСТВА	<p>Минимальная ширина земельных участков вдоль фронта улицы (проезда) – 12 м. Минимальный отступ строений от красной линии улиц или границ участка не менее чем на - 5 м, от границ участка не менее 3 м.</p> <p>Септики:</p> <ul style="list-style-type: none"> - минимальный отступ от границы соседнего земельного участка – не менее 2 м (при условии, что расстояние от фундаментов построек на соседнем земельном участке не менее 5 м); - водонепроницаемые – на расстоянии не менее 5 м от фундамента построек, - фильтрующие – на расстоянии не менее 8 м от фундамента построек; - при отсутствии централизованной канализации расстояние от туалета до стен соседнего жилого дома необходимо принимать не менее 12 м, до источника водоснабжения (колодца) – не менее 25 м. <p>Максимальное количество этажей зданий – 3.</p> <p>Максимальная высота зданий от уровня земли до верха перекрытия последнего этажа - 12 м. Максимальный процент застройки 60 %.</p> <p>Коэффициент использования земельного участка в границах территории жилой застройки индивидуальными домами усадебного типа – 0,4.</p>	
	Бытовое обслуживание	<p>Размещение объектов капитального строительства, предназначенных для оказания населению или организациям бытовых услуг (мастерские мелкого ремонта, ателье, бани, парикмахерские, прачечные, похоронные бюро)</p>	3.3
4	ПРЕДЕЛЬНЫЕ РАЗМЕРЫ ЗЕМЕЛЬНЫХ УЧАСТКОВ И ПРЕДЕЛЬНЫЕ ПАРАМЕТРЫ РАЗРЕШЕННОГО СТРОИТЕЛЬСТВА, РЕКОНСТРУКЦИИ ОБЪЕКТОВ КАПИТАЛЬНОГО СТРОИТЕЛЬСТВА	<p>Минимальная площадь земельного участка для общественных объектов принимается по расчету предельной минимальной площади земельного участка, выполняемого согласно требованиям СП.</p> <p>Минимальные отступы от границ земельного участка в целях определения места допустимого размещения объекта – 1 м.</p> <p>Максимальный процент застройки в границах земельного участка – 60%</p> <p>Предельное количество этажей – 3</p>	
5	ОГРАНИЧЕНИЯ ИСПОЛЬЗОВАНИЯ ЗЕМЕЛЬНЫХ УЧАСТКОВ И ОБЪЕКТОВ КАПИТАЛЬНОГО СТРОИТЕЛЬСТВА	<p>При проектировании и строительстве в зонах затопления необходимо предусматривать инженерную защиту от затопления и подтопления зданий.</p>	

1	2	3
Социальное обслуживание	- размещение объектов капитального строительства, предназначенных для оказания гражданам социальной помощи (службы	3.2

		занятости населения, дома престарелых, дома ребенка, детские дома, пункты питания малоимущих граждан, пункты ночлега для бездомных граждан, службы психологической и бесплатной юридической помощи, социальные, пенсионные и иные службы, в которых осуществляется прием граждан по вопросам оказания социальной помощи и назначения социальных или пенсионных выплат); размещение объектов капитального строительства для размещения отделений почты и телеграфа; размещение объектов капитального строительства для размещения общественных некоммерческих организаций: благотворительных организаций, клубов по интересам.	
4	ПРЕДЕЛЬНЫЕ РАЗМЕРЫ ЗЕМЕЛЬНЫХ УЧАСТКОВ И ПРЕДЕЛЬНЫЕ ПАРАМЕТРЫ РАЗРЕШЕННОГО СТРОИТЕЛЬСТВА, РЕКОНСТРУКЦИИ ОБЪЕКТОВ КАПИТАЛЬНОГО СТРОИТЕЛЬСТВА	Минимальная (максимальная) площадь земельного участка 300 – 10000 кв. м, а также определяется по заданию на проектирование, СП 42.13330.2011 «Градостроительство. Планировка и застройка городских и сельских поселений» (актуализированная редакция СНиП 2.07.01-89*); для объектов инженерного обеспечения и объектов вспомогательного инженерного назначения от 1 кв. м. Минимальный размер земельного участка для размещения временных (некапитальных) объектов торговли и услуг от 1 кв. м. Минимальный отступ строений от красной линии участка или границ участка 5 метров. Максимальное количество надземных этажей зданий – 5, максимальная высота зданий – 18 м. Максимальный процент застройки участка 40%.	

1	2	3
Общественное питание	- размещение объектов капитального строительства в целях устройства мест общественного питания (рестораны, кафе, столовые, закусочные, бары)	4.6
4	ПРЕДЕЛЬНЫЕ РАЗМЕРЫ ЗЕМЕЛЬНЫХ УЧАСТКОВ И ПРЕДЕЛЬНЫЕ ПАРАМЕТРЫ РАЗРЕШЕННОГО СТРОИТЕЛЬСТВА, РЕКОНСТРУКЦИИ ОБЪЕКТОВ КАПИТАЛЬНОГО СТРОИТЕЛЬСТВА	Минимальная (максимальная) площадь земельного участка 300—(10000) кв. м, а также определяется по заданию на проектирование, СП 42.13330.2011 «Градостроительство. Планировка и застройка городских и сельских поселений» (актуализированная редакция СНиП 2.07.01-89*), СП 30-102-99 "Планировка и застройка территорий малоэтажного жилищного строительства", с учетом реально сложившейся застройки и архитектурно-планировочного решения объекта. Для объектов инженерного обеспечения и объектов вспомогательного инженерного назначения от 1 кв. м. Минимальный размер земельного участка для размещения временных (некапитальных) объектов торговли и услуг от 1 кв.м.

	<p>Минимальный отступ строений от красной линии участка или границ участка 5 метров.</p> <p>Максимальное количество надземных этажей зданий – 5, максимальная высота зданий – 18 м.</p> <p>Максимальный процент застройки участка 40%.</p>
--	--

	Гостиничное обслуживание	- размещение гостиниц, а также иных зданий, используемых с целью извлечения предпринимательской выгоды из предоставления жилого помещения для временного проживания в них	4.7
4	ПРЕДЕЛЬНЫЕ РАЗМЕРЫ ЗЕМЕЛЬНЫХ УЧАСТКОВ И ПРЕДЕЛЬНЫЕ ПАРАМЕТРЫ РАЗРЕШЕННОГО СТРОИТЕЛЬСТВА, РЕКОНСТРУКЦИИ ОБЪЕКТОВ КАПИТАЛЬНОГО СТРОИТЕЛЬСТВА	<p>Минимальная (максимальная) площадь земельного участка 300—(10 000) кв. м, а также определяется по заданию на проектирование, СП 42.13330.2011 «Градостроительство. Планировка и застройка городских и сельских поселений» (актуализированная редакция СНиП 2.07.01-89*), СП 30-102-99 "Планировка и застройка территорий малоэтажного жилищного строительства", с учетом реально сложившейся застройки и архитектурно-планировочного решения объекта.</p> <p>Для объектов инженерного обеспечения и объектов вспомогательного инженерного назначения от 1 кв. м.</p> <p>Минимальный размер земельного участка для размещения временных (некапитальных) объектов торговли и услуг от 1 кв.м.</p> <p>Минимальный отступ строений от красной линии участка или границ участка 5 метров.</p> <p>Максимальное количество надземных этажей зданий – 5, максимальная высота зданий – 18 м.</p> <p>Максимальный процент застройки участка 40%.</p>	

1	2	3
Магазины	- размещение объектов капитального строительства, предназначенных для продажи товаров, торговая площадь которых составляет до 5000 кв. м	4.4
4	ПРЕДЕЛЬНЫЕ РАЗМЕРЫ ЗЕМЕЛЬНЫХ УЧАСТКОВ И ПРЕДЕЛЬНЫЕ ПАРАМЕТРЫ РАЗРЕШЕННОГО СТРОИТЕЛЬСТВА, РЕКОНСТРУКЦИИ ОБЪЕКТОВ КАПИТАЛЬНОГО СТРОИТЕЛЬСТВА	<p>Минимальная (максимальная) площадь земельного участка 300—(10 000) кв. м, а также определяется по заданию на проектирование, СП 42.13330.2011 «Градостроительство. Планировка и застройка городских и сельских поселений» (актуализированная редакция СНиП 2.07.01-89*), СП 30-102-99 "Планировка и застройка территорий малоэтажного жилищного строительства", с учетом реально сложившейся застройки и архитектурно-планировочного решения объекта.</p> <p>Для объектов инженерного обеспечения и объектов вспомогательного инженерного назначения от 1 кв. м.</p> <p>Минимальный размер земельного участка для размещения временных (некапитальных) объектов торговли и услуг от 1 кв.м.</p> <p>Минимальный отступ строений от красной линии участка или границ участка 5 метров.</p> <p>Максимальное количество надземных этажей зданий – 5, максимальная высота зданий – 18 м.</p>

		Максимальный процент застройки участка 40%.	
	1	2	3
	Земельные участки (территории) общего пользования	<p>Минимальная (максимальная) площадь земельного участка:</p> <p>-для объектов коммунального обслуживания– 10 – (10000) кв. м.;</p> <p>-для объектов инженерного обеспечения и объектов вспомогательного инженерного назначения от 1 кв. м.</p> <p>Минимальный отступ строений от красной линии участка или границ участка 5 метров.</p> <p>Максимальное количество надземных этажей зданий – 5,</p> <p>Максимальная высота зданий – 18 м.</p> <p>Максимальный процент застройки участка – 40%.</p>	12.0
4	ПРЕДЕЛЬНЫЕ РАЗМЕРЫ ЗЕМЕЛЬНЫХ УЧАСТКОВ И ПРЕДЕЛЬНЫЕ ПАРАМЕТРЫ РАЗРЕШЕННОГО СТРОИТЕЛЬСТВА, РЕКОНСТРУКЦИИ ОБЪЕКТОВ КАПИТАЛЬНОГО СТРОИТЕЛЬСТВА	<p>Нормы расчета ширины улиц проездов принимаются согласно СП 42.13330.2011 «Градостроительство и планировка городских и сельских поселений».</p> <p>Минимальные отступы от границ земельных участков в целях определения мест допустимого размещения зданий, строений, сооружений, за пределами которых запрещено строительство зданий, строений, сооружений регламентами не устанавливаются.</p> <p>Предельное количество этажей или предельная высота зданий, строений, сооружений регламентами не устанавливаются.</p> <p>Нормы расчета ширины улиц проездов принимаются согласно СП 42.13330.2011 «Градостроительство и планировка городских и сельских поселений».</p> <p>Соблюдение условий общедоступности и безопасности.</p>	
	1	2	3
	Культурное развитие	- размещение объектов капитального строительства, предназначенных для размещения в них музеев, выставочных залов, художественных галерей, домов культуры, библиотек, кинотеатров и кинозалов, театров, филармоний, планетариев; устройство площадок для празднеств и гуляний; размещение зданий и сооружений для размещения цирков, зверинцев, зоопарков, океанариумов.	3.6
4	ПРЕДЕЛЬНЫЕ РАЗМЕРЫ ЗЕМЕЛЬНЫХ УЧАСТКОВ И ПРЕДЕЛЬНЫЕ ПАРАМЕТРЫ РАЗРЕШЕННОГО СТРОИТЕЛЬСТВА, РЕКОНСТРУКЦИИ ОБЪЕКТОВ КАПИТАЛЬНОГО СТРОИТЕЛЬСТВА	<p>Минимальная (максимальная) площадь земельного участка 300 – (30 000) кв. м, а также определяется по заданию на проектирование, СП 42.13330.2011 «Градостроительство. Планировка и застройка городских и сельских поселений» (актуализированная редакция СНиП 2.07.01-89*);</p> <p>для объектов инженерного обеспечения и объектов вспомогательного инженерного назначения от 1 кв. м.</p> <p>Минимальный размер земельного участка для размещения временных (некапитальных) объектов торговли и услуг от 1 кв. м. Минимальный отступ строений от красной линии участка или границ участка 5 метров.</p> <p>Максимальное количество надземных этажей зданий – 5, максимальная высота зданий – 20 м.</p>	

		Максимальный процент застройки участка 40%.	
	Историко-культурная деятельность	Сохранение и изучение объектов культурного наследия народов Российской Федерации (памятников истории и культуры), в том числе: объектов археологического наследия, достопримечательных мест, мест бытования исторических промыслов, производств и ремесел, недействующих военных и гражданских захоронений, объектов культурного наследия, хозяйственная деятельность, являющаяся историческим промыслом или ремеслом, а также хозяйственная деятельность, обеспечивающая познавательный туризм.	9.3
4	ПРЕДЕЛЬНЫЕ РАЗМЕРЫ ЗЕМЕЛЬНЫХ УЧАСТКОВ И ПРЕДЕЛЬНЫЕ ПАРАМЕТРЫ РАЗРЕШЕННОГО СТРОИТЕЛЬСТВА, РЕКОНСТРУКЦИИ ОБЪЕКТОВ КАПИТАЛЬНОГО СТРОИТЕЛЬСТВА	Регламенты не устанавливаются	

2. ВСПОМОГАТЕЛЬНЫЕ ВИДЫ И ПАРАМЕТРЫ РАЗРЕШЕННОГО ИСПОЛЬЗОВАНИЯ ЗЕМЕЛЬНЫХ УЧАСТКОВ И ОБЪЕКТОВ КАПИТАЛЬНОГО СТРОИТЕЛЬСТВА

Любые вспомогательные виды разрешённого использования объектов капитального строительства не могут по своим суммарным характеристикам (строительному объёму, общей площади) превышать суммарное значение аналогичных показателей основных (условных) видов разрешённого использования объектов капитального строительства, при которых установлены данные вспомогательные виды разрешённого использования.

Наименование вида разрешенного использования земельного участка	Описание вида разрешенного использования земельного участка	Код (числовое обозначение) вида разрешенного использования земельного участка
1	2	3
Коммунальное обслуживание	- размещение объектов капитального строительства в целях обеспечения физических и юридических лиц коммунальными услугами, в частности: поставки воды, тепла, электричества, газа, предоставления	3.1

		услуг связи, отвода канализационных стоков, очистки и уборки объектов недвижимости (котельных, водозаборов, очистных сооружений, насосных станций, водопроводов, линий электропередач, трансформаторных подстанций, газопроводов, линий связи, телефонных станций, канализаций, стоянок, гаражей и мастерских для обслуживания уборочной и аварийной техники, а также зданий или помещений, предназначенных для приема физических и юридических лиц в связи с предоставлением им коммунальных услуг).	
4	ПРЕДЕЛЬНЫЕ РАЗМЕРЫ ЗЕМЕЛЬНЫХ УЧАСТКОВ И ПРЕДЕЛЬНЫЕ ПАРАМЕТРЫ РАЗРЕШЕННОГО СТРОИТЕЛЬСТВА, РЕКОНСТРУКЦИИ ОБЪЕКТОВ КАПИТАЛЬНОГО СТРОИТЕЛЬСТВА	Минимальная (максимальная) площадь земельного участка: -для объектов коммунального обслуживания– 10 – (10000) кв. м.; -для объектов инженерного обеспечения и объектов вспомогательного инженерного назначения от 1 кв. м. Минимальный отступ строений от красной линии участка или границ участка 5 метров. Максимальное количество надземных этажей зданий – 5, Максимальная высота зданий – 18 м. Максимальный процент застройки участка – 40%.	
	1	2	3
	Спорт	- Размещение объектов капитального строительства в качестве спортивных клубов, спортивных залов, бассейнов, устройство площадок для занятия спортом и физкультурой (беговые дорожки, спортивные сооружения, теннисные корты, поля для спортивной игры, автодромы, мотодромы, трамплины, трассы и спортивные стрельбища), в том числе водным (причалы и сооружения, необходимые для водных видов спорта и хранения соответствующего инвентаря); размещение спортивных баз и лагерей	5.1
4	ПРЕДЕЛЬНЫЕ РАЗМЕРЫ ЗЕМЕЛЬНЫХ УЧАСТКОВ И ПРЕДЕЛЬНЫЕ ПАРАМЕТРЫ РАЗРЕШЕННОГО СТРОИТЕЛЬСТВА, РЕКОНСТРУКЦИИ ОБЪЕКТОВ КАПИТАЛЬНОГО СТРОИТЕЛЬСТВА	Минимальная (максимальная) площадь земельного участка 5000– (50000) кв. м, а также определяется по заданию на проектирование, СП 42.13330.2011 «Градостроительство. Планировка и застройка городских и сельских поселений» (актуализированная редакция СНиП 2.07.01-89*), СП 30-102-99 "Планировка и застройка территорий малоэтажного жилищного строительства", с учетом реально сложившейся застройки и архитектурно-планировочного решения объекта. Для объектов инженерного обеспечения и объектов вспомогательного инженерного назначения от 1 кв. м; Минимальный размер земельного участка для размещения временных (некапитальных) объектов торговли и услуг от 1 кв. м. Минимальный отступ строений от красной линии участка или границ участка 5 метров. Максимальная высота зданий.25 метров. Максимальный процент застройки участка 60%.	

3. УСЛОВНО РАЗРЕШЕННЫЕ ВИДЫ И ПАРАМЕТРЫ ИСПОЛЬЗОВАНИЯ ЗЕМЕЛЬНЫХ УЧАСТКОВ И ОБЪЕКТОВ КАПИТАЛЬНОГО СТРОИТЕЛЬСТВА

Наименование вида разрешенного использования земельного участка	Описание вида разрешенного использования земельного участка	Код (числовое обозначение) вида разрешенного использования земельного участка
1	2	3
Религиозное использование	- размещение объектов капитального строительства, предназначенных для отправления религиозных обрядов (церкви, соборы, храмы, часовни, монастыри, мечети, молельные дома).	3.7
4	ПРЕДЕЛЬНЫЕ РАЗМЕРЫ ЗЕМЕЛЬНЫХ УЧАСТКОВ И ПРЕДЕЛЬНЫЕ ПАРАМЕТРЫ РАЗРЕШЕННОГО СТРОИТЕЛЬСТВА, РЕКОНСТРУКЦИИ ОБЪЕКТОВ КАПИТАЛЬНОГО СТРОИТЕЛЬСТВА	Минимальная площадь земельного участка 300- (2800) кв. метров или определяется заданием на проектирование. Минимальный отступ строений от красной линии участка или границ участка 5м. Максимальное количество надземных этажей зданий – 4, максимальная высота зданий – 30 м. Максимальный процент застройки участка 40%.

1	2	3
Общественное управление	- размещение объектов капитального строительства, предназначенных для размещения органов государственной власти, органов местного самоуправления, судов, а также организаций, непосредственно обеспечивающих их деятельность; размещение объектов капитального строительства, предназначенных для размещения органов управления политических партий, профессиональных и отраслевых союзов, творческих союзов и иных общественных объединений граждан по отраслевому или политическому признаку, размещение объектов капитального строительства для дипломатических представительства иностранных государств и консульских учреждений в Российской Федерации	3.8
4	ПРЕДЕЛЬНЫЕ РАЗМЕРЫ ЗЕМЕЛЬНЫХ УЧАСТКОВ И	Минимальная (максимальная) площадь земельного участка 300 – (10 000) кв. м, а также определяется по заданию на проектирование, СП 42.13330.2011 «Градостроительство. Планировка и застройка городских и сельских поселений»

	<p>ПРЕДЕЛЬНЫЕ ПАРАМЕТРЫ РАЗРЕШЕННОГО СТРОИТЕЛЬСТВА, РЕКОНСТРУКЦИИ ОБЪЕКТОВ КАПИТАЛЬНОГО СТРОИТЕЛЬСТВА</p>	<p>(актуализированная редакция СНиП 2.07.01-89*); для объектов инженерного обеспечения и объектов вспомогательного инженерного назначения от 1 кв. м. Минимальный размер земельного участка для размещения временных (некапитальных) объектов торговли и услуг от 1 кв. м. Минимальный отступ строений от красной линии участка или границ участка 5 метров. Максимальное количество надземных этажей зданий – 5, максимальная высота зданий – 18 м. Максимальный процент застройки участка 40%.</p>
--	--	---

1	2	3
<p>Деловое управление</p>	<p>- размещение объектов капитального строительства с целью: размещения объектов управленческой деятельности, не связанной с государственным или муниципальным управлением и оказанием услуг, а также с целью обеспечения совершения сделок, не требующих передачи товара в момент их совершения между организациями, в том числе биржевая деятельность (за исключением банковской и страховой деятельности)</p>	<p>4.1</p>
<p>4</p>	<p>ПРЕДЕЛЬНЫЕ РАЗМЕРЫ ЗЕМЕЛЬНЫХ УЧАСТКОВ И ПРЕДЕЛЬНЫЕ ПАРАМЕТРЫ РАЗРЕШЕННОГО СТРОИТЕЛЬСТВА, РЕКОНСТРУКЦИИ ОБЪЕКТОВ КАПИТАЛЬНОГО СТРОИТЕЛЬСТВА</p>	<p>Минимальная (максимальная) площадь земельного участка 300 – (10 000) кв. м, а также определяется по заданию на проектирование, СП 42.13330.2011 «Градостроительство. Планировка и застройка городских и сельских поселений» (актуализированная редакция СНиП 2.07.01-89*); для объектов инженерного обеспечения и объектов вспомогательного инженерного назначения от 1 кв. м. Минимальный размер земельного участка для размещения временных (некапитальных) объектов торговли и услуг от 1 кв. м. Минимальный отступ строений от красной линии участка или границ участка 5 метров. Максимальное количество надземных этажей зданий – 5, Максимальная высота зданий – 18 м. Максимальный процент застройки участка 40%.</p>

1	2	3
<p>Связь</p>	<p>-размещение объектов связи, радиовещания, телевидения, включая воздушные радиорелейные, надземные и подземные кабельные линии связи, линии радиофикации, антенные поля, усилительные пункты на кабельных линиях связи, инфраструктуру спутниковой связи и телерадиовещания, за исключением объектов связи, размещение которых предусмотрено содержанием вида разрешенного использования с кодом 3.1</p>	<p>6.8</p>
<p>4</p>	<p>ПРЕДЕЛЬНЫЕ РАЗМЕРЫ</p>	<p>Регламенты не распространяются</p>

ЗЕМЕЛЬНЫХ УЧАСТКОВ И ПРЕДЕЛЬНЫЕ ПАРАМЕТРЫ РАЗРЕШЕННОГО СТРОИТЕЛЬСТВА, РЕКОНСТРУКЦИИ ОБЪЕКТОВ КАПИТАЛЬНОГО СТРОИТЕЛЬСТВА	
--	--

Рынки	- размещение объектов капитального строительства, сооружений, предназначенных для организации постоянной или временной торговли (ярмарка, рынок, базар), с учетом того, что каждое из торговых мест не располагает торговой площадью более 200 кв. м; - размещение гаражей и (или) стоянок для автомобилей сотрудников и посетителей рынка	4.3
4 ПРЕДЕЛЬНЫЕ РАЗМЕРЫ ЗЕМЕЛЬНЫХ УЧАСТКОВ И ПРЕДЕЛЬНЫЕ ПАРАМЕТРЫ РАЗРЕШЕННОГО СТРОИТЕЛЬСТВА, РЕКОНСТРУКЦИИ ОБЪЕКТОВ КАПИТАЛЬНОГО СТРОИТЕЛЬСТВА	Минимальная (максимальная) площадь земельного участка 500 – (15 000) кв. м, а также определяется по заданию на проектирование, СП 42.13330.2011 «Градостроительство. Планировка и застройка городских и сельских поселений» (актуализированная редакция СНиП 2.07.01-89*), СП 30-102-99 "Планировка и застройка территорий малоэтажного жилищного строительства", с учетом реально сложившейся застройки и архитектурно-планировочного решения объекта. Для объектов инженерного обеспечения и объектов вспомогательного инженерного назначения от 1 кв. м; Минимальный размер земельного участка для размещения временных (некапитальных) объектов торговли и услуг от 1 кв. м. Минимальный отступ строений от красной линии участка или границ участка 5 метров. Максимальная высота зданий 12 метров. Максимальный процент застройки участка 50%.	

1	2	3
Обслуживание автотранспорта	- размещение постоянных или временных гаражей с несколькими стояночными местами, стоянок (парковок), гаражей, в том числе многоярусных, не указанных в коде 2.7.1	4.9
4 ПРЕДЕЛЬНЫЕ РАЗМЕРЫ ЗЕМЕЛЬНЫХ УЧАСТКОВ И ПРЕДЕЛЬНЫЕ ПАРАМЕТРЫ РАЗРЕШЕННОГО СТРОИТЕЛЬСТВА, РЕКОНСТРУКЦИИ ОБЪЕКТОВ	Минимальный (максимальный) размер земельного участка 150- (7500) кв. м. Минимальный отступ строений от красной линии участка или границ участка 10 метров. Максимальное количество надземных этажей зданий – 5, максимальная высота зданий – 20 м. Максимальный процент застройки участка 80%.	

КАПИТАЛЬНОГО СТРОИТЕЛЬСТВА	
-------------------------------	--

**ЗОНА ПЕРСПЕКТИВНОГО ЖИЛОГО СТРОИТЕЛЬСТВА
(Ж-4)**

Градостроительные регламенты земельных участков в данной территориальной зоне необходимо устанавливать после разработки проекта планировки и проекта межевания в соответствии с утвержденным генеральным планом. При получении новых кадастровых границ участков вносятся изменения в карту градостроительного зонирования населенного пункта.

**1. ОСНОВНЫЕ ВИДЫ И ПАРАМЕТРЫ РАЗРЕШЕННОГО ИСПОЛЬЗОВАНИЯ
ЗЕМЕЛЬНЫХ УЧАСТКОВ И ОБЪЕКТОВ КАПИТАЛЬНОГО СТРОИТЕЛЬСТВА**

Малоэтажная многоквартирная жилая застройка	Размещение малоэтажного многоквартирного жилого дома, (дом, пригодный для постоянного проживания, высотой до 4 этажей, включая мансардный); разведение декоративных и плодовых деревьев, овощных и ягодных культур; размещение индивидуальных гаражей и иных вспомогательных сооружений; обустройство спортивных и детских площадок, площадок отдыха; размещение объектов обслуживания жилой застройки во встроенных, пристроенных и встроенно-пристроенных помещениях малоэтажного многоквартирного дома, если общая площадь таких помещений в малоэтажном многоквартирном доме не составляет более 15% общей площади дома	2.1.1
4 ПРЕДЕЛЬНЫЕ РАЗМЕРЫ ЗЕМЕЛЬНЫХ УЧАСТКОВ И ПРЕДЕЛЬНЫЕ ПАРАМЕТРЫ РАЗРЕШЕННОГО СТРОИТЕЛЬСТВА, РЕКОНСТРУКЦИИ ОБЪЕКТОВ КАПИТАЛЬНОГО СТРОИТЕЛЬСТВА	<p>Минимальная (максимальная) площадь земельных участков:</p> <ul style="list-style-type: none"> - многоквартирные малоэтажные жилые дома не выше 4 этажей – до 15000 кв. м; - для объектов торговли и обслуживания – 10 –(2500) кв. м; - для объектов инженерного обеспечения и объектов вспомогательного инженерного назначения от 1 кв. м. <p>Минимальный размер земельного участка для размещения временных (некапитальных) объектов торговли и услуг от 1 кв. м.</p> <p>Минимальная ширина земельных участков вдоль фронта улицы (проезда) – 12 м.</p> <p>Минимальный отступ строений от красной линии улиц или границ участка не менее чем на - 5 м,</p> <p>бытовые разрывы между длинными сторонами секционных жилых зданий высотой 2 - 3 этажа должны быть не менее 15 м, а между зданиями высотой 4 этажа - не менее 20 м, между длинными сторонами и торцами этих же зданий с окнами из жилых комнат - не менее 10 м.</p> <p>Септики:</p> <ul style="list-style-type: none"> - минимальный отступ от границы соседнего земельного участка – не менее 2 м (при условии, что расстояние от фундаментов построек на соседнем земельном участке не менее 5 м); - водонепроницаемые – на расстоянии не менее 5 м от 	

		<p>фундамента построек, - фильтрующие – на расстоянии не менее 8 м от фундамента построек; - при отсутствии централизованной канализации расстояние от туалета до стен соседнего жилого дома необходимо принимать не менее 12 м, до источника водоснабжения (колодца) – не менее 25 м. Максимальное количество надземных этажей зданий - 4 этажа, максимальная высота зданий от уровня земли до верха перекрытия последнего этажа - 15 м. Максимальный процент застройки участка 60%. На территории малоэтажной жилой застройки следует предусматривать 100-процентную обеспеченность местами для хранения и парковки легковых автомобилей, мотоциклов, мопедов</p>	
	1	2	3
	Для индивидуального жилищного строительства	<p>- размещение индивидуального жилого дома (дом, пригодный для постоянного проживания, высотой не выше трех надземных этажей); - выращивание плодовых, ягодных, овощных, бахчевых или иных декоративных или сельскохозяйственных культур; - размещение индивидуальных гаражей и подсобных сооружений</p>	2.1
4	ПРЕДЕЛЬНЫЕ РАЗМЕРЫ ЗЕМЕЛЬНЫХ УЧАСТКОВ И ПРЕДЕЛЬНЫЕ ПАРАМЕТРЫ РАЗРЕШЕННОГО СТРОИТЕЛЬСТВА, РЕКОНСТРУКЦИИ ОБЪЕКТОВ КАПИТАЛЬНОГО СТРОИТЕЛЬСТВА	<p>Минимальная (максимальная) площадь земельных участков: - отдельно стоящие жилые дома коттеджного типа на одну семью в 1 - 3 этажа, блокированные жилые дома не выше 3 этажей – 500 – (2500) кв. м; - для объектов инженерного обеспечения и объектов вспомогательного инженерного назначения от 1 кв. м; - для иных объектов – 10 – (1000) кв. м. Минимальный размер земельного участка для размещения временных (некапитальных) объектов торговли и услуг от 1 кв. м. Минимальная ширина земельных участков вдоль фронта улицы (проезда) – 12 м. Минимальный отступ строений от красной линии улиц или границ участка не менее чем на - 5 м, от границ соседнего участка не менее 3 м. Септики: - минимальный отступ от границы земельного участка – не менее 2 м (при условии, что расстояние от фундаментов построек на соседнем земельном участке не менее 5 м); - водонепроницаемые – на расстоянии не менее 5 м от фундамента построек, - фильтрующие – на расстоянии не менее 8 м от фундамента построек; - при отсутствии централизованной канализации расстояние от туалета до стен соседнего жилого дома необходимо принимать не менее 12 м, до источника водоснабжения (колодца) – не менее 25 м. Максимальное количество этажей зданий – 3. Максимальная высота зданий от уровня земли до верха</p>	

		перекрытия последнего этажа - 12 м. Максимальный процент застройки 60 %. Коэффициент использования земельного участка в границах территории жилой застройки индивидуальными домами усадебного типа – 0,4.	
	1	2	3
	Блокированная жилая застройка	- размещение жилого дома, не предназначенного для раздела на квартиры, имеющего одну или несколько общих стен с соседними жилыми домами (количество этажей не более чем три, при общем количестве совмещенных домов не более десяти и каждый из которых предназначен для проживания одной семьи, имеет общую стену (общие стены) без проемов с соседним блоком или соседними блоками, расположен на отдельном земельном участке и имеет выход на территорию общего пользования (жилые дома блокированной застройки); - разведение декоративных и плодовых деревьев, овощных и ягодных культур; - размещение индивидуальных гаражей и иных вспомогательных сооружений; обустройство спортивных и детских площадок, площадок отдыха	2.3
4	ПРЕДЕЛЬНЫЕ РАЗМЕРЫ ЗЕМЕЛЬНЫХ УЧАСТКОВ И ПРЕДЕЛЬНЫЕ ПАРАМЕТРЫ РАЗРЕШЕННОГО СТРОИТЕЛЬСТВА, РЕКОНСТРУКЦИИ ОБЪЕКТОВ КАПИТАЛЬНОГО СТРОИТЕЛЬСТВА	Минимальная площадь земельных участков – 600 кв. м. Максимальная площадь земельного участка - 2500 кв.м. Блокированные жилые дома не выше 3 этажей. Минимальная ширина земельных участков вдоль фронта улицы (проезда) – 12 м. Максимальное количество надземных этажей зданий – 3 этажа, в том числе мансардный этаж. Максимальная высота зданий от уровня земли до верха перекрытия последнего этажа (или конька кровли) - 12 м. Минимальный отступ строений от красной линии улиц не менее чем на - 5 м, от красной линии проездов не менее чем на - 3 м. В отдельных случаях допускается размещение жилых домов усадебного типа по красной линии улиц в условиях сложившейся застройки. Минимальный отступ от границ соседнего участка до жилого дома - 3 м. Максимальный процент застройки в границах земельного участка – 65% Коэффициент использования земельного участка: – в границах территории жилой застройки жилыми домами блокированного типа – 0,8	
	1	2	3
	Приусадебный участок личного подсобного хозяйства	- размещение жилого дома, не предназначенного для раздела на квартиры (дома, пригодные для постоянного проживания и высотой не выше трех надземных этажей); - производство сельскохозяйственной продукции; размещение гаража и иных вспомогательных сооружений;	2.2

		- содержание сельскохозяйственных животных
4	ПРЕДЕЛЬНЫЕ РАЗМЕРЫ ЗЕМЕЛЬНЫХ УЧАСТКОВ И ПРЕДЕЛЬНЫЕ ПАРАМЕТРЫ РАЗРЕШЕННОГО СТРОИТЕЛЬСТВА, РЕКОНСТРУКЦИИ ОБЪЕКТОВ КАПИТАЛЬНОГО СТРОИТЕЛЬСТВА	<p>Минимальная (максимальная) площадь земельных участков:</p> <ul style="list-style-type: none"> - отдельно стоящие жилые дома коттеджного типа на одну семью в 1 - 3 этажа, блокированные жилые дома не выше 3 этажей – 500 – (2500) кв. м; - для объектов инженерного обеспечения и объектов вспомогательного инженерного назначения от 1 кв. м; - для иных объектов – 10 – (1000) кв. м. <p>Минимальный размер земельного участка для размещения временных (некапитальных) объектов торговли и услуг от 1 кв. м.</p> <p>Минимальная ширина земельных участков вдоль фронта улицы (проезда) – 12 м.</p> <p>Минимальный отступ строений от красной линии улиц или границ участка не менее чем на - 5 м, от границ соседнего участка не менее 3 м.</p> <p>В сложившейся застройке при реконструкции существующего здания от границ соседнего участка минимальный отступ должен быть не менее 1 м при условии, что расстояние до расположенного на соседнем земельном участке капитального строения не менее 6 м и при условии соблюдения норм по безопасности зданий и сооружений и инсоляции помещений жилого и общественного назначения соседних зданий.</p> <p>Септики:</p> <ul style="list-style-type: none"> - минимальный отступ от границы соседнего земельного участка – не менее 2 м (при условии, что расстояние от фундаментов построек на соседнем земельном участке не менее 5 м); - водонепроницаемые – на расстоянии не менее 5 м от фундамента построек, - фильтрующие – на расстоянии не менее 8 м от фундамента построек; - при отсутствии централизованной канализации расстояние от туалета до стен соседнего жилого дома необходимо принимать не менее 12 м, до источника водоснабжения (колодца) – не менее 25 м <p>Максимальное количество этажей зданий – 3.</p> <p>Максимальная высота зданий от уровня земли до верха перекрытия последнего этажа - 12 м.</p> <p>Максимальный процент застройки участка:</p> <ul style="list-style-type: none"> - для ЛПХ – 60%; - для иных объектов 50 %.

1	2	3
Земельные участки (территории) общего пользования	<p>Минимальная (максимальная) площадь земельного участка:</p> <ul style="list-style-type: none"> -для объектов коммунального обслуживания– 10 – (10000) кв. м.; -для объектов инженерного обеспечения и объектов вспомогательного инженерного назначения от 1 кв. м. <p>Минимальный отступ строений от красной линии участка или границ участка 5 метров.</p> <p>Максимальное количество надземных этажей зданий</p>	12.0

		– 5, Максимальная высота зданий – 18 м. Максимальный процент застройки участка – 40%.
4	ПРЕДЕЛЬНЫЕ РАЗМЕРЫ ЗЕМЕЛЬНЫХ УЧАСТКОВ И ПРЕДЕЛЬНЫЕ ПАРАМЕТРЫ РАЗРЕШЕННОГО СТРОИТЕЛЬСТВА, РЕКОНСТРУКЦИИ ОБЪЕКТОВ КАПИТАЛЬНОГО СТРОИТЕЛЬСТВА	<p>Нормы расчета ширины улиц проездов принимаются согласно СП 42.13330.2011 «Градостроительство и планировка городских и сельских поселений».</p> <p>Минимальные отступы от границ земельных участков в целях определения мест допустимого размещения зданий, строений, сооружений, за пределами которых запрещено строительство зданий, строений, сооружений регламентами не устанавливаются.</p> <p>Предельное количество этажей или предельная высота зданий, строений, сооружений регламентами не устанавливаются.</p> <p>Нормы расчета ширины улиц проездов принимаются согласно СП 42.13330.2011 «Градостроительство и планировка городских и сельских поселений».</p> <p>Соблюдение условий общедоступности и безопасности.</p>

2. ВСПОМОГАТЕЛЬНЫЕ ВИДЫ И ПАРАМЕТРЫ РАЗРЕШЕННОГО ИСПОЛЬЗОВАНИЯ ЗЕМЕЛЬНЫХ УЧАСТКОВ И ОБЪЕКТОВ КАПИТАЛЬНОГО СТРОИТЕЛЬСТВА

Любые вспомогательные виды разрешённого использования объектов капитального строительства не могут по своим суммарным характеристикам (строительному объёму, общей площади) превышать суммарное значение аналогичных показателей основных (условных) видов разрешённого использования объектов капитального строительства, при которых установлены данные вспомогательные виды разрешённого использования.

Наименование вида разрешенного использования земельного участка	Описание вида разрешенного использования земельного участка	Код (числовое обозначение) вида разрешенного использования земельного участка
1	2	3
Коммунальное обслуживание	- размещение объектов капитального строительства в целях обеспечения физических и юридических лиц коммунальными услугами, в частности: поставки воды, тепла, электричества, газа, предоставления услуг связи, отвода канализационных стоков, очистки и уборки объектов недвижимости (котельных, водозаборов, очистных сооружений, насосных станций, водопроводов, линий электропередач, трансформаторных подстанций, газопроводов, линий	3.1

		связи, телефонных станций, канализаций, стоянок, гаражей и мастерских для обслуживания уборочной и аварийной техники, а также зданий или помещений, предназначенных для приема физических и юридических лиц в связи с предоставлением им коммунальных услуг).	
4	ПРЕДЕЛЬНЫЕ РАЗМЕРЫ ЗЕМЕЛЬНЫХ УЧАСТКОВ И ПРЕДЕЛЬНЫЕ ПАРАМЕТРЫ РАЗРЕШЕННОГО СТРОИТЕЛЬСТВА, РЕКОНСТРУКЦИИ ОБЪЕКТОВ КАПИТАЛЬНОГО СТРОИТЕЛЬСТВА	<p>Минимальная (максимальная) площадь земельного участка:</p> <ul style="list-style-type: none"> -для объектов коммунального обслуживания– 10 – (10000) кв. м.; -для объектов инженерного обеспечения и объектов вспомогательного инженерного назначения от 1 кв. м. <p>Минимальный отступ строений от красной линии участка или границ участка 5 метров.</p> <p>Максимальное количество надземных этажей зданий – 5, Максимальная высота зданий – 18 м. Максимальный процент застройки участка – 40%.</p>	

3. УСЛОВНО РАЗРЕШЕННЫЕ ВИДЫ И ПАРАМЕТРЫ ИСПОЛЬЗОВАНИЯ ЗЕМЕЛЬНЫХ УЧАСТКОВ И ОБЪЕКТОВ КАПИТАЛЬНОГО СТРОИТЕЛЬСТВА

Наименование вида разрешенного использования земельного участка	Описание вида разрешенного использования земельного участка	Код (числовое обозначение) вида разрешенного использования земельного участка
1	2	3
Религиозное использование	- размещение объектов капитального строительства, предназначенных для отправления религиозных обрядов (церкви, соборы, храмы, часовни, монастыри, мечети, молельные дома).	3.7
4	ПРЕДЕЛЬНЫЕ РАЗМЕРЫ ЗЕМЕЛЬНЫХ УЧАСТКОВ И ПРЕДЕЛЬНЫЕ ПАРАМЕТРЫ РАЗРЕШЕННОГО СТРОИТЕЛЬСТВА, РЕКОНСТРУКЦИИ ОБЪЕКТОВ КАПИТАЛЬНОГО СТРОИТЕЛЬСТВА	<p>Минимальная площадь земельного участка 300- (2800) кв. метров или определяется заданием на проектирование.</p> <p>Минимальный отступ строений от красной линии участка или границ участка 5м.</p> <p>Максимальное количество надземных этажей зданий – 4, максимальная высота зданий – 30 м. Максимальный процент застройки участка 40%.</p>

1	2	3
Общественное управление	- размещение объектов капитального строительства, предназначенных для размещения органов государственной власти, органов местного самоуправления, судов, а также организаций, непосредственно обеспечивающих их деятельность; размещение объектов капитального строительства, предназначенных для размещения органов управления политических партий, профессиональных и отраслевых союзов, творческих союзов и иных общественных объединений граждан по отраслевому или политическому признаку, размещение объектов капитального строительства для дипломатических представительства иностранных государств и консульских учреждений в Российской Федерации	3.8
4	ПРЕДЕЛЬНЫЕ РАЗМЕРЫ ЗЕМЕЛЬНЫХ УЧАСТКОВ И ПРЕДЕЛЬНЫЕ ПАРАМЕТРЫ РАЗРЕШЕННОГО СТРОИТЕЛЬСТВА, РЕКОНСТРУКЦИИ ОБЪЕКТОВ КАПИТАЛЬНОГО СТРОИТЕЛЬСТВА	Минимальная (максимальная) площадь земельного участка 300 – (10 000) кв. м, а также определяется по заданию на проектирование, СП 42.13330.2011 «Градостроительство. Планировка и застройка городских и сельских поселений» (актуализированная редакция СНиП 2.07.01-89*); для объектов инженерного обеспечения и объектов вспомогательного инженерного назначения от 1 кв. м. Минимальный размер земельного участка для размещения временных (некапитальных) объектов торговли и услуг от 1 кв. м. Минимальный отступ строений от красной линии участка или границ участка 5 метров. Максимальное количество надземных этажей зданий – 5, максимальная высота зданий – 18 м. Максимальный процент застройки участка 40%.
1	2	3
Социальное обслуживание	- размещение объектов капитального строительства, предназначенных для оказания гражданам социальной помощи (службы занятости населения, дома престарелых, дома ребенка, детские дома, пункты питания малоимущих граждан, пункты ночлега для бездомных граждан, службы психологической и бесплатной юридической помощи, социальные, пенсионные и иные службы, в которых осуществляется прием граждан по вопросам оказания социальной помощи и назначения социальных или пенсионных выплат); размещение объектов капитального строительства для размещения отделений почты и телеграфа; размещение объектов капитального строительства для размещения общественных некоммерческих организаций: благотворительных организаций, клубов по интересам.	3.2

4	ПРЕДЕЛЬНЫЕ РАЗМЕРЫ ЗЕМЕЛЬНЫХ УЧАСТКОВ И ПРЕДЕЛЬНЫЕ ПАРАМЕТРЫ РАЗРЕШЕННОГО СТРОИТЕЛЬСТВА, РЕКОНСТРУКЦИИ ОБЪЕКТОВ КАПИТАЛЬНОГО СТРОИТЕЛЬСТВА	Минимальная (максимальная) площадь земельного участка 300 – 10 000 кв. м, а также определяется по заданию на проектирование, СП 42.13330.2011 «Градостроительство. Планировка и застройка городских и сельских поселений» (актуализированная редакция СНиП 2.07.01-89*); для объектов инженерного обеспечения и объектов вспомогательного инженерного назначения от 1 кв. м. Минимальный размер земельного участка для размещения временных (некапитальных) объектов торговли и услуг от 1 кв. м. Минимальный отступ строений от красной линии участка или границ участка 5 метров. Максимальное количество надземных этажей зданий – 5, максимальная высота зданий – 18 м. Максимальный процент застройки участка 40%.
---	---	--

1	2	3
Бытовое обслуживание	- размещение объектов капитального строительства, предназначенных для оказания населению или организациям бытовых услуг (мастерские мелкого ремонта, ателье, бани, парикмахерские, прачечные, химчистки, похоронные бюро)	3.3
4	ПРЕДЕЛЬНЫЕ РАЗМЕРЫ ЗЕМЕЛЬНЫХ УЧАСТКОВ И ПРЕДЕЛЬНЫЕ ПАРАМЕТРЫ РАЗРЕШЕННОГО СТРОИТЕЛЬСТВА, РЕКОНСТРУКЦИИ ОБЪЕКТОВ КАПИТАЛЬНОГО СТРОИТЕЛЬСТВА	Минимальная (максимальная) площадь земельного участка 100 – 10 000 кв. м, а также определяется по заданию на проектирование, СП 42.13330.2011 «Градостроительство. Планировка и застройка городских и сельских поселений» (актуализированная редакция СНиП 2.07.01-89*); для объектов инженерного обеспечения и объектов вспомогательного инженерного назначения от 1 кв. м. Минимальный размер земельного участка для размещения временных (некапитальных) объектов торговли и услуг от 1 кв. м. Минимальный отступ строений от красной линии участка или границ участка 5 метров. Максимальное количество надземных этажей зданий – 5, максимальная высота зданий – 18 м. Максимальный процент застройки участка – 50% или определяется по заданию на проектирование.
1	2	3
Культурное развитие	- размещение объектов капитального строительства, предназначенных для размещения в них музеев, выставочных залов, художественных галерей, домов культуры, библиотек, кинотеатров и кинозалов, театров, филармоний, планетариев; устройство площадок для празднеств и гуляний; размещение зданий и сооружений для размещения цирков, зверинцев, зоопарков, океанариумов.	3.6
4	ПРЕДЕЛЬНЫЕ РАЗМЕРЫ ЗЕМЕЛЬНЫХ УЧАСТКОВ И ПРЕДЕЛЬНЫЕ ПАРАМЕТРЫ РАЗРЕШЕННОГО	Минимальная (максимальная) площадь земельного участка 300 – (10 000) кв. м, а также определяется по заданию на проектирование, СП 42.13330.2011 «Градостроительство. Планировка и застройка городских и сельских поселений» (актуализированная редакция СНиП 2.07.01-89*); для объектов инженерного обеспечения и объектов вспомогательного инженерного назначения от 1 кв. м.

СТРОИТЕЛЬСТВА, РЕКОНСТРУКЦИИ ОБЪЕКТОВ КАПИТАЛЬНОГО СТРОИТЕЛЬСТВА	Минимальный размер земельного участка для размещения временных (некапитальных) объектов торговли и услуг от 1 кв. м. Минимальный отступ строений от красной линии участка или границ участка 5 метров. Максимальное количество надземных этажей зданий – 5, максимальная высота зданий – 20 м. Максимальный процент застройки участка 40%.
--	--

Статья 37. ОБЩЕСТВЕННО-ДЕЛОВЫЕ ЗОНЫ

ЗОНА ДЕЛОВОГО, ОБЩЕСТВЕННОГО И КОММЕРЧЕСКОГО НАЗНАЧЕНИЯ (ОД-1)

Зона общественно-делового назначения ОД-1 выделена для обеспечения правовых условий использования и строительства недвижимости с широким спектром административных, деловых, общественных, культурных, обслуживающих и коммерческих видов использования многофункционального назначения.

1. ОСНОВНЫЕ ВИДЫ И ПАРАМЕТРЫ РАЗРЕШЕННОГО ИСПОЛЬЗОВАНИЯ ЗЕМЕЛЬНЫХ УЧАСТКОВ И ОБЪЕКТОВ КАПИТАЛЬНОГО СТРОИТЕЛЬСТВА

Наименование вида разрешенного использования земельного участка	Описание вида разрешенного использования земельного участка	Код (числовое обозначение) вида разрешенного использования земельного участка
1	2	3
Социальное обслуживание	- размещение объектов капитального строительства, предназначенных для оказания гражданам социальной помощи (службы занятости населения, дома престарелых, дома ребенка, детские дома, пункты питания малоимущих граждан, пункты ночлега для бездомных граждан, службы психологической и бесплатной юридической помощи, социальные, пенсионные и иные службы, в которых осуществляется прием граждан по вопросам оказания социальной помощи и назначения социальных или пенсионных выплат); размещение объектов капитального строительства для размещения отделений почты и телеграфа; размещение объектов капитального строительства для размещения общественных некоммерческих организаций: благотворительных организаций, клубов по интересам.	3.2
4 ПРЕДЕЛЬНЫЕ РАЗМЕРЫ	Минимальная (максимальная) площадь земельного участка 300 – 10 000 кв. м, а также определяется по заданию на проектирование,	

ЗЕМЕЛЬНЫХ УЧАСТКОВ И ПРЕДЕЛЬНЫЕ ПАРАМЕТРЫ РАЗРЕШЕННОГО СТРОИТЕЛЬСТВА, РЕКОНСТРУКЦИИ ОБЪЕКТОВ КАПИТАЛЬНОГО СТРОИТЕЛЬСТВА	СП 42.13330.2011 «Градостроительство. Планировка и застройка городских и сельских поселений» (актуализированная редакция СНиП 2.07.01-89*); для объектов инженерного обеспечения и объектов вспомогательного инженерного назначения от 1 кв. м. Минимальный размер земельного участка для размещения временных (некапитальных) объектов торговли и услуг от 1 кв. м. Минимальный отступ строений от красной линии участка или границ участка 5 метров. Максимальное количество надземных этажей зданий – 5, максимальная высота зданий – 18 м. Максимальный процент застройки участка 40%.
--	---

1	2	3
Бытовое обслуживание	- размещение объектов капитального строительства, предназначенных для оказания населению или организациям бытовых услуг (мастерские мелкого ремонта, ателье, бани, парикмахерские, прачечные, химчистки, похоронные бюро)	3.3
4 ПРЕДЕЛЬНЫЕ РАЗМЕРЫ ЗЕМЕЛЬНЫХ УЧАСТКОВ И ПРЕДЕЛЬНЫЕ ПАРАМЕТРЫ РАЗРЕШЕННОГО СТРОИТЕЛЬСТВА, РЕКОНСТРУКЦИИ ОБЪЕКТОВ КАПИТАЛЬНОГО СТРОИТЕЛЬСТВА	Минимальная (максимальная) площадь земельного участка 100 – 10 000 кв. м, а также определяется по заданию на проектирование, СП 42.13330.2011 «Градостроительство. Планировка и застройка городских и сельских поселений» (актуализированная редакция СНиП 2.07.01-89*); для объектов инженерного обеспечения и объектов вспомогательного инженерного назначения от 1 кв. м. Минимальный размер земельного участка для размещения временных (некапитальных) объектов торговли и услуг от 1 кв. м. Минимальный отступ строений от красной линии участка или границ участка 5 метров. Максимальное количество надземных этажей зданий – 5, максимальная высота зданий – 18 м. Максимальный процент застройки участка – 50% или определяется по заданию на проектирование.	

1	2	3
Образование и просвещение	- размещение объектов капитального строительства, предназначенных для воспитания, образования и просвещения (детские ясли, детские сады, школы, лицеи, гимназии, профессиональные технические училища, колледжи, художественные, музыкальные школы и училища, образовательные кружки, общества знаний, институты, университеты, организации по переподготовке и повышению квалификации специалистов и иные организации, осуществляющие деятельность по воспитанию, образованию и просвещению). Содержание данного вида разрешенного использования включает в себя содержание видов разрешенного использования с кодами 3.5.1 (Дошкольное, начальное и среднее общее образование)	3.5

		- 3.5.2 (Среднее и высшее профессиональное образование)	
4	ПРЕДЕЛЬНЫЕ РАЗМЕРЫ ЗЕМЕЛЬНЫХ УЧАСТКОВ И ПРЕДЕЛЬНЫЕ ПАРАМЕТРЫ РАЗРЕШЕННОГО СТРОИТЕЛЬСТВА, РЕКОНСТРУКЦИИ ОБЪЕКТОВ КАПИТАЛЬНОГО СТРОИТЕЛЬСТВА	<p>Минимальная (максимальная) площадь земельного участка 300 – 100 000 кв. м, а также определяется по заданию на проектирование, СП 42.13330.2011 «Градостроительство. Планировка и застройка городских и сельских поселений» (актуализированная редакция СНиП 2.07.01-89*);</p> <p>для объектов инженерного обеспечения и объектов вспомогательного инженерного назначения от 1 кв. м.</p> <p>Минимальный размер земельного участка для размещения временных (некапитальных) объектов торговли и услуг от 1 кв. м.</p> <p>Минимальные отступы от красных линий или границ участка 10 м.</p> <p>Здания общеобразовательных учреждений допускается размещать:</p> <ul style="list-style-type: none"> - на внутриквартальных территориях микрорайона, удаленных от межквартальных проездов с регулярным движением транспорта на расстояние 100 - 170 м; - на внутриквартальных проездах с периодическим (нерегулярным) движением автотранспорта только при условии увеличения минимального разрыва от границы участка учреждения до проезда на 15 - 25 м. <p>Максимальная этажность для дошкольных учреждений -2 этажа; для школ и начального профессионального образования -4 этажа;</p> <p>прочие образовательные учреждения по заданию на проектирование с учетом сложившейся застройки.</p> <p>Максимальный процент застройки участка 40%.</p> <p>Минимальный процент озеленения 40%.</p>	

1	2	3
Культурное развитие	- размещение объектов капитального строительства, предназначенных для размещения в них музеев, выставочных залов, художественных галерей, домов культуры, библиотек, кинотеатров и кинозалов, театров, филармоний, планетариев; устройство площадок для празднеств и гуляний; размещение зданий и сооружений для размещения цирков, зверинцев, зоопарков, океанариумов.	3.6
4	ПРЕДЕЛЬНЫЕ РАЗМЕРЫ ЗЕМЕЛЬНЫХ УЧАСТКОВ И ПРЕДЕЛЬНЫЕ ПАРАМЕТРЫ РАЗРЕШЕННОГО СТРОИТЕЛЬСТВА, РЕКОНСТРУКЦИИ ОБЪЕКТОВ КАПИТАЛЬНОГО	<p>Минимальная (максимальная) площадь земельного участка 300 – (10 000) кв. м, а также определяется по заданию на проектирование, СП 42.13330.2011 «Градостроительство. Планировка и застройка городских и сельских поселений» (актуализированная редакция СНиП 2.07.01-89*);</p> <p>для объектов инженерного обеспечения и объектов вспомогательного инженерного назначения от 1 кв. м.</p> <p>Минимальный размер земельного участка для размещения временных (некапитальных) объектов торговли и услуг от 1 кв. м. Минимальный отступ строений от красной линии участка или границ участка 5 метров.</p>

	СТРОИТЕЛЬСТВА	Максимальное количество надземных этажей зданий – 5, максимальная высота зданий – 20 м. Максимальный процент застройки участка 40%.
--	---------------	--

	Общественное управление	- размещение объектов капитального строительства, предназначенных для размещения органов государственной власти, органов местного самоуправления, судов, а также организаций, непосредственно обеспечивающих их деятельность; размещение объектов капитального строительства, предназначенных для размещения органов управления политических партий, профессиональных и отраслевых союзов, творческих союзов и иных общественных объединений граждан по отраслевому или политическому признаку, размещение объектов капитального строительства для дипломатических представительств иностранных государств и консульских учреждений в Российской Федерации	3.8
4	ПРЕДЕЛЬНЫЕ РАЗМЕРЫ ЗЕМЕЛЬНЫХ УЧАСТКОВ И ПРЕДЕЛЬНЫЕ ПАРАМЕТРЫ РАЗРЕШЕННОГО СТРОИТЕЛЬСТВА, РЕКОНСТРУКЦИИ ОБЪЕКТОВ КАПИТАЛЬНОГО СТРОИТЕЛЬСТВА	Минимальная (максимальная) площадь земельного участка 300 – (10 000) кв. м, а также определяется по заданию на проектирование, СП 42.13330.2011 «Градостроительство. Планировка и застройка городских и сельских поселений» (актуализированная редакция СНиП 2.07.01-89*); для объектов инженерного обеспечения и объектов вспомогательного инженерного назначения от 1 кв. м. Минимальный размер земельного участка для размещения временных (некапитальных) объектов торговли и услуг от 1 кв. м. Минимальный отступ строений от красной линии участка или границ участка 5 метров. Максимальное количество надземных этажей зданий – 5, максимальная высота зданий – 18 м. Максимальный процент застройки участка 40%.	

1	2	3
	Религиозное использование	3.7
4	ПРЕДЕЛЬНЫЕ РАЗМЕРЫ ЗЕМЕЛЬНЫХ УЧАСТКОВ И ПРЕДЕЛЬНЫЕ ПАРАМЕТРЫ РАЗРЕШЕННОГО СТРОИТЕЛЬСТВА, РЕКОНСТРУКЦИИ ОБЪЕКТОВ КАПИТАЛЬНОГО СТРОИТЕЛЬСТВА	Минимальная площадь земельного участка 300- (2800) кв. метров или определяется заданием на проектирование. Минимальный отступ строений от красной линии участка или границ участка 5м. Максимальное количество надземных этажей зданий – 4, максимальная высота зданий – 30 м. Максимальный процент застройки участка 40%.

1	2	3
Деловое управление	- размещение объектов капитального строительства с целью: размещения объектов управленческой деятельности, не связанной с государственным или муниципальным управлением и оказанием услуг, а также с целью обеспечения совершения сделок, не требующих передачи товара в момент их совершения между организациями, в том числе биржевая деятельность (за исключением банковской и страховой деятельности)	4.1
4	ПРЕДЕЛЬНЫЕ РАЗМЕРЫ ЗЕМЕЛЬНЫХ УЧАСТКОВ И ПРЕДЕЛЬНЫЕ ПАРАМЕТРЫ РАЗРЕШЕННОГО СТРОИТЕЛЬСТВА, РЕКОНСТРУКЦИИ ОБЪЕКТОВ КАПИТАЛЬНОГО СТРОИТЕЛЬСТВА	Минимальная (максимальная) площадь земельного участка 300 – (10 000) кв. м, а также определяется по заданию на проектирование, СП 42.13330.2011 «Градостроительство. Планировка и застройка городских и сельских поселений» (актуализированная редакция СНиП 2.07.01-89*); для объектов инженерного обеспечения и объектов вспомогательного инженерного назначения от 1 кв. м. Минимальный размер земельного участка для размещения временных (некапитальных) объектов торговли и услуг от 1 кв. м. Минимальный отступ строений от красной линии участка или границ участка 5 метров. Максимальное количество надземных этажей зданий – 5, Максимальная высота зданий – 18 м. Максимальный процент застройки участка 40%.

1	2	3
Рынки	- размещение объектов капитального строительства, сооружений, предназначенных для организации постоянной или временной торговли (ярмарка, рынок, базар), с учетом того, что каждое из торговых мест не располагает торговой площадью более 200 кв. м; - размещение гаражей и (или) стоянок для автомобилей сотрудников и посетителей рынка	4.3
4	ПРЕДЕЛЬНЫЕ РАЗМЕРЫ ЗЕМЕЛЬНЫХ УЧАСТКОВ И ПРЕДЕЛЬНЫЕ ПАРАМЕТРЫ РАЗРЕШЕННОГО СТРОИТЕЛЬСТВА, РЕКОНСТРУКЦИИ ОБЪЕКТОВ КАПИТАЛЬНОГО СТРОИТЕЛЬСТВА	Минимальная (максимальная) площадь земельного участка 500 – (15 000) кв. м, а также определяется по заданию на проектирование, СП 42.13330.2011 «Градостроительство. Планировка и застройка городских и сельских поселений» (актуализированная редакция СНиП 2.07.01-89*), СП 30-102-99 "Планировка и застройка территорий малоэтажного жилищного строительства", с учетом реально сложившейся застройки и архитектурно-планировочного решения объекта. Для объектов инженерного обеспечения и объектов вспомогательного инженерного назначения от 1 кв. м; Минимальный размер земельного участка для размещения временных (некапитальных) объектов торговли и услуг от 1 кв. м. Минимальный отступ строений от красной линии участка или границ участка 5 метров. Максимальная высота зданий 12 метров.

4	ПРЕДЕЛЬНЫЕ РАЗМЕРЫ ЗЕМЕЛЬНЫХ УЧАСТКОВ И ПРЕДЕЛЬНЫЕ ПАРАМЕТРЫ РАЗРЕШЕННОГО СТРОИТЕЛЬСТВА, РЕКОНСТРУКЦИИ ОБЪЕКТОВ КАПИТАЛЬНОГО СТРОИТЕЛЬСТВА	<p>Минимальная (максимальная) площадь земельного участка 300—(10 000) кв. м, а также определяется по заданию на проектирование, СП 42.13330.2011 «Градостроительство. Планировка и застройка городских и сельских поселений» (актуализированная редакция СНиП 2.07.01-89*), СП 30-102-99 "Планировка и застройка территорий малоэтажного жилищного строительства", с учетом реально сложившейся застройки и архитектурно-планировочного решения объекта.</p> <p>Для объектов инженерного обеспечения и объектов вспомогательного инженерного назначения от 1 кв. м.</p> <p>Минимальный размер земельного участка для размещения временных (некапитальных) объектов торговли и услуг от 1 кв.м.</p> <p>Минимальный отступ строений от красной линии участка или границ участка 5 метров.</p> <p>Максимальное количество надземных этажей зданий – 5, максимальная высота зданий – 18 м.</p> <p>Максимальный процент застройки участка 40%.</p>
---	---	---

1	2	3
Гостиничное обслуживание	- размещение гостиниц, а также иных зданий, используемых с целью извлечения предпринимательской выгоды из предоставления жилого помещения для временного проживания в них	4.7

4	ПРЕДЕЛЬНЫЕ РАЗМЕРЫ ЗЕМЕЛЬНЫХ УЧАСТКОВ И ПРЕДЕЛЬНЫЕ ПАРАМЕТРЫ РАЗРЕШЕННОГО СТРОИТЕЛЬСТВА, РЕКОНСТРУКЦИИ ОБЪЕКТОВ КАПИТАЛЬНОГО СТРОИТЕЛЬСТВА	<p>Минимальная (максимальная) площадь земельного участка 300—(10 000) кв. м, а также определяется по заданию на проектирование, СП 42.13330.2011 «Градостроительство. Планировка и застройка городских и сельских поселений» (актуализированная редакция СНиП 2.07.01-89*), СП 30-102-99 "Планировка и застройка территорий малоэтажного жилищного строительства", с учетом реально сложившейся застройки и архитектурно-планировочного решения объекта.</p> <p>Для объектов инженерного обеспечения и объектов вспомогательного инженерного назначения от 1 кв. м.</p> <p>Минимальный размер земельного участка для размещения временных (некапитальных) объектов торговли и услуг от 1 кв.м.</p> <p>Минимальный отступ строений от красной линии участка или границ участка 5 метров.</p> <p>Максимальное количество надземных этажей зданий – 5, максимальная высота зданий – 18 м.</p> <p>Максимальный процент застройки участка 40%.</p>
---	---	---

Развлечения	- размещение объектов капитального строительства, предназначенных для размещения: дискотек и танцевальных площадок, ночных клубов, аквапарков, боулинга, аттракционов, ипподромов, игровых автоматов (кроме игрового оборудования, используемого для проведения азартных игр) и игровых площадок.	4.8
--------------------	---	------------

4	ПРЕДЕЛЬНЫЕ РАЗМЕРЫ	Минимальная (максимальная) площадь земельного участка 5000– (50000) кв. м, а также определяется по заданию на
---	---------------------------	---

ЗЕМЕЛЬНЫХ УЧАСТКОВ И ПРЕДЕЛЬНЫЕ ПАРАМЕТРЫ РАЗРЕШЕННОГО СТРОИТЕЛЬСТВА, РЕКОНСТРУКЦИИ ОБЪЕКТОВ КАПИТАЛЬНОГО СТРОИТЕЛЬСТВА	проектирование, СП 42.13330.2011 «Градостроительство. Планировка и застройка городских и сельских поселений» (актуализированная редакция СНиП 2.07.01-89*), СП 30-102-99 "Планировка и застройка территорий малоэтажного жилищного строительства", с учетом реально сложившейся застройки и архитектурно-планировочного решения объекта. Для объектов инженерного обеспечения и объектов вспомогательного инженерного назначения от 1 кв. м. Минимальный размер земельного участка для размещения временных (некапитальных) объектов торговли и услуг от 1 кв. м. Минимальный отступ строений от красной линии участка или границ участка 5 метров. Максимальная высота зданий 12 метров. Максимальный процент застройки участка 60%.
--	--

1	2	3
Земельные участки (территории) общего пользования	- размещение объектов улично-дорожной сети, автомобильных дорог и пешеходных тротуаров в границах населенных пунктов, пешеходных переходов, набережных, береговых полос водных объектов общего пользования, скверов, бульваров, площадей, проездов, малых архитектурных форм благоустройства	12.0
4 ПРЕДЕЛЬНЫЕ РАЗМЕРЫ ЗЕМЕЛЬНЫХ УЧАСТКОВ И ПРЕДЕЛЬНЫЕ ПАРАМЕТРЫ РАЗРЕШЕННОГО СТРОИТЕЛЬСТВА, РЕКОНСТРУКЦИИ ОБЪЕКТОВ КАПИТАЛЬНОГО СТРОИТЕЛЬСТВА	Нормы расчета ширины улиц проездов принимаются согласно СП 42.13330.2011 «Градостроительство и планировка городских и сельских поселений». Минимальные отступы от границ земельных участков в целях определения мест допустимого размещения зданий, строений, сооружений, за пределами которых запрещено строительство зданий, строений, сооружений регламентами не устанавливаются. Предельное количество этажей или предельная высота зданий, строений, сооружений регламентами не устанавливаются. Нормы расчета ширины улиц проездов принимаются согласно СП 42.13330.2011 «Градостроительство и планировка городских и сельских поселений». Соблюдение условий общедоступности и безопасности.	

2. ВСПОМОГАТЕЛЬНЫЕ ВИДЫ И ПАРАМЕТРЫ РАЗРЕШЕННОГО ИСПОЛЬЗОВАНИЯ ЗЕМЕЛЬНЫХ УЧАСТКОВ И ОБЪЕКТОВ КАПИТАЛЬНОГО СТРОИТЕЛЬСТВА

Любые вспомогательные виды разрешённого использования объектов капитального строительства не могут по своим суммарным характеристикам (строительному объёму, общей площади) превышать суммарное значение аналогичных показателей основных (условных) видов разрешённого использования объектов капитального строительства, при которых установлены данные вспомогательные виды разрешённого использования.

Наименование вида разрешенного использования	Описание вида разрешенного использования земельного участка	Код (числовое обозначен
--	---	-------------------------

земельного участка		ие) вида разрешенного использования земельного участка
1	2	3
Коммунальное обслуживание	- размещение объектов капитального строительства в целях обеспечения физических и юридических лиц коммунальными услугами, в частности: поставки воды, тепла, электричества, газа, предоставления услуг связи, отвода канализационных стоков, очистки и уборки объектов недвижимости (котельных, водозаборов, очистных сооружений, насосных станций, водопроводов, линий электропередач, трансформаторных подстанций, газопроводов, линий связи, телефонных станций, канализаций, стоянок, гаражей и мастерских для обслуживания уборочной и аварийной техники, а также зданий или помещений, предназначенных для приема физических и юридических лиц в связи с предоставлением им коммунальных услуг).	3.1
4	ПРЕДЕЛЬНЫЕ РАЗМЕРЫ ЗЕМЕЛЬНЫХ УЧАСТКОВ И ПРЕДЕЛЬНЫЕ ПАРАМЕТРЫ РАЗРЕШЕННОГО СТРОИТЕЛЬСТВА, РЕКОНСТРУКЦИИ ОБЪЕКТОВ КАПИТАЛЬНОГО СТРОИТЕЛЬСТВА	Минимальная (максимальная) площадь земельного участка: -для объектов коммунального обслуживания– 10 – (10000) кв. м.; -для объектов инженерного обеспечения и объектов вспомогательного инженерного назначения от 1 кв. м. Минимальный отступ строений от красной линии участка или границ участка 5 метров. Максимальное количество надземных этажей зданий – 5, Максимальная высота зданий – 18 м. Максимальный процент застройки участка – 40%.

3. УСЛОВНО РАЗРЕШЕННЫЕ ВИДЫ И ПАРАМЕТРЫ ИСПОЛЬЗОВАНИЯ ЗЕМЕЛЬНЫХ УЧАСТКОВ И ОБЪЕКТОВ КАПИТАЛЬНОГО СТРОИТЕЛЬСТВА

1	2	3
Здравоохранение	- размещение объектов капитального строительства, предназначенных для оказания гражданам медицинской помощи. Содержание данного вида разрешенного использования включает в себя содержание видов разрешенного использования с кодами 3.4.1 (Амбулаторно-поликлиническое обслуживание)- 3.4.2 (Стационарное медицинское обслуживание).	3.4
4	ПРЕДЕЛЬНЫЕ РАЗМЕРЫ	Минимальная (максимальная) площадь земельного участка 300 – 10 000 кв. м, а также определяется по заданию на

	ЗЕМЕЛЬНЫХ УЧАСТКОВ И ПРЕДЕЛЬНЫЕ ПАРАМЕТРЫ РАЗРЕШЕННОГО СТРОИТЕЛЬСТВА, РЕКОНСТРУКЦИИ ОБЪЕКТОВ КАПИТАЛЬНОГО СТРОИТЕЛЬСТВА	проектирование, СП 42.13330.2011 «Градостроительство. Планировка и застройка городских и сельских поселений» (актуализированная редакция СНиП 2.07.01-89*); для объектов инженерного обеспечения и объектов вспомогательного инженерного назначения от 1 кв. м. Минимальный размер земельного участка для размещения временных (некапитальных) объектов торговли и услуг от 1 кв. м. Минимальный отступ строений от красной линии участка или границ участка 5 метров. Максимальное количество надземных этажей зданий – 5, максимальная высота зданий – 18 м.
--	--	--

1	2	3
Амбулаторное ветеринарное обслуживание	Размещение объектов капитального строительства, предназначенных для оказания ветеринарных услуг без содержания животных	3.10.1
4	ПРЕДЕЛЬНЫЕ РАЗМЕРЫ ЗЕМЕЛЬНЫХ УЧАСТКОВ И ПРЕДЕЛЬНЫЕ ПАРАМЕТРЫ РАЗРЕШЕННОГО СТРОИТЕЛЬСТВА, РЕКОНСТРУКЦИИ ОБЪЕКТОВ КАПИТАЛЬНОГО СТРОИТЕЛЬСТВА	минимальная (максимальная) площадь земельного участка, предоставляемого для зданий общественно-деловой зоны 10 – (10000) кв. м, а также определяется по заданию на проектирование, СП 42.13330.2011 «Градостроительство. Планировка и застройка городских и сельских поселений» (актуализированная редакция СНиП 2.07.01-89*), СП 30-102-99 "Планировка и застройка территорий малоэтажного жилищного строительства", с учетом реально сложившейся застройки и архитектурно-планировочного решения объекта. - для объектов инженерного обеспечения и объектов вспомогательного инженерного назначения от 1 кв. м; Минимальный размер земельного участка для размещения временных (некапитальных) объектов торговли и услуг от 1 кв. м. Минимальный отступ строений от красной линии участка или границ участка 5 метров, максимальное количество надземных этажей зданий – 5; максимальная высота зданий – 18 м. Максимальный процент застройки участка – 40-50 или определяется по заданию на проектирование.

1	2	3
Торговые центры (Торгово-развлекательные центры)	- размещение объектов капитального строительства, общей площадью свыше 5000 кв. м с целью размещения одной или нескольких организаций, осуществляющих продажу товаров, и (или) оказание услуг в соответствии с содержанием видов разрешенного использования с кодами 4.5-4.9; - размещение гаражей и (или) стоянок для автомобилей сотрудников и посетителей торгового центра	4.2
4	ПРЕДЕЛЬНЫЕ РАЗМЕРЫ ЗЕМЕЛЬНЫХ	Минимальная (максимальная) площадь земельного участка 5000–(50 000) кв. м, а также определяется по заданию на проектирование, СП 42.13330.2011 «Градостроительство.

	УЧАСТКОВ И ПРЕДЕЛЬНЫЕ ПАРАМЕТРЫ РАЗРЕШЕННОГО СТРОИТЕЛЬСТВА, РЕКОНСТРУКЦИИ ОБЪЕКТОВ КАПИТАЛЬНОГО СТРОИТЕЛЬСТВА	<p>Планировка и застройка городских и сельских поселений» (актуализированная редакция СНиП 2.07.01-89*), СП 30-102-99 "Планировка и застройка территорий малоэтажного жилищного строительства", с учетом реально сложившейся застройки и архитектурно-планировочного решения объекта.</p> <p>Для объектов инженерного обеспечения и объектов вспомогательного инженерного назначения от 1 кв. м;</p> <p>Минимальный размер земельного участка для размещения временных (некапитальных) объектов торговли и услуг от 1 кв. м.</p> <p>Минимальный отступ строений от красной линии участка или границ участка 5 метров.</p> <p>Максимальная высота зданий 12 метров.</p> <p>Максимальный процент застройки участка 50%</p>
--	---	--

1	2	3
Обслуживание автотранспорта	- размещение постоянных или временных гаражей с несколькими стояночными местами, стоянок (парковок), гаражей, в том числе многоярусных, не указанных в коде 2.7.1	4.9
4 ПРЕДЕЛЬНЫЕ РАЗМЕРЫ ЗЕМЕЛЬНЫХ УЧАСТКОВ И ПРЕДЕЛЬНЫЕ ПАРАМЕТРЫ РАЗРЕШЕННОГО СТРОИТЕЛЬСТВА, РЕКОНСТРУКЦИИ ОБЪЕКТОВ КАПИТАЛЬНОГО СТРОИТЕЛЬСТВА	<p>Минимальный (максимальный) размер земельного участка 150-(7500) кв. м.</p> <p>Минимальный отступ строений от красной линии участка или границ участка 10 метров. Максимальное количество надземных этажей зданий – 5,</p> <p>максимальная высота зданий – 20 м.</p> <p>Максимальный процент застройки участка 80%.</p>	

ЗОНА ОБЪЕКТОВ ЗДРАВООХРАНЕНИЯ (ОД – 2)

Зона предназначена для размещения учреждений здравоохранения и социальной защиты, а также обслуживающих объектов, вспомогательных по отношению к основному назначению зоны.

Основные и вспомогательные виды разрешенного использования земельных участков и объектов капитального строительства выбираются самостоятельно без дополнительных разрешений и согласований, за исключением органов указанных в Градостроительном кодексе (статья 37 Градостроительного кодекса)

1. ОСНОВНЫЕ ВИДЫ И ПАРАМЕТРЫ РАЗРЕШЕННОГО ИСПОЛЬЗОВАНИЯ ЗЕМЕЛЬНЫХ УЧАСТКОВ И ОБЪЕКТОВ КАПИТАЛЬНОГО СТРОИТЕЛЬСТВА

Наименование вида разрешенного использования земельного участка	Описание вида разрешенного использования земельного участка	Код (числовое обозначение)
---	---	----------------------------

		ение) вида разреше нного использ ования земельн ого участка
1	2	3
Здравоохранение	- размещение объектов капитального строительства, предназначенных для оказания гражданам медицинской помощи. Содержание данного вида разрешенного использования включает в себя содержание видов разрешенного использования с кодами 3.4.1 (Амбулаторно-поликлиническое обслуживание)- 3.4.2 (Стационарное медицинское обслуживание).	3.4
4	ПРЕДЕЛЬНЫЕ РАЗМЕРЫ ЗЕМЕЛЬНЫХ УЧАСТКОВ И ПРЕДЕЛЬНЫЕ ПАРАМЕТРЫ РАЗРЕШЕННОГО СТРОИТЕЛЬСТВА, РЕКОНСТРУКЦИИ ОБЪЕКТОВ КАПИТАЛЬНОГО СТРОИТЕЛЬСТВА	Минимальная (максимальная) площадь земельного участка 300 – 10 000 кв. м, а также определяется по заданию на проектирование, СП 42.13330.2011 «Градостроительство. Планировка и застройка городских и сельских поселений» (актуализированная редакция СНиП 2.07.01-89*); для объектов инженерного обеспечения и объектов вспомогательного инженерного назначения от 1 кв. м. Минимальный размер земельного участка для размещения временных (некапитальных) объектов торговли и услуг от 1 кв. м. Минимальный отступ строений от красной линии участка или границ участка 5 метров. Максимальное количество надземных этажей зданий – 5, Максимальная высота зданий – 18 м.
1	2	3
Социальное обслуживание	- размещение объектов капитального строительства, предназначенных для оказания гражданам социальной помощи (службы занятости населения, дома престарелых, дома ребенка, детские дома, пункты питания малоимущих граждан, пункты ночлега для бездомных граждан, службы психологической и бесплатной юридической помощи, социальные, пенсионные и иные службы, в которых осуществляется прием граждан по вопросам оказания социальной помощи и назначения социальных или пенсионных выплат); размещение объектов капитального строительства для размещения отделений почты и телеграфа; размещение объектов капитального строительства для размещения общественных некоммерческих организаций: благотворительных организаций, клубов по интересам.	3.2
4	ПРЕДЕЛЬНЫЕ РАЗМЕРЫ	Минимальная (максимальная) площадь земельного участка 300 – 10 000 кв. м, а также определяется по заданию на проектирование,

ЗЕМЕЛЬНЫХ УЧАСТКОВ И ПРЕДЕЛЬНЫЕ ПАРАМЕТРЫ РАЗРЕШЕННОГО СТРОИТЕЛЬСТВА, РЕКОНСТРУКЦИИ ОБЪЕКТОВ КАПИТАЛЬНОГО СТРОИТЕЛЬСТВА	СП 42.13330.2011 «Градостроительство. Планировка и застройка городских и сельских поселений» (актуализированная редакция СНиП 2.07.01-89*); для объектов инженерного обеспечения и объектов вспомогательного инженерного назначения от 1 кв. м. Минимальный размер земельного участка для размещения временных (некапитальных) объектов торговли и услуг от 1 кв. м. Минимальный отступ строений от красной линии участка или границ участка 5 метров. Максимальное количество надземных этажей зданий – 5, максимальная высота зданий – 18 м. Максимальный процент застройки участка 40%.
--	---

1	2	3
Земельные участки (территории) общего пользования	- размещение объектов улично-дорожной сети, автомобильных дорог и пешеходных тротуаров в границах населенных пунктов, пешеходных переходов, набережных, береговых полос водных объектов общего пользования, скверов, бульваров, площадей, проездов, малых архитектурных форм благоустройства	12.0
4	ПРЕДЕЛЬНЫЕ РАЗМЕРЫ ЗЕМЕЛЬНЫХ УЧАСТКОВ И ПРЕДЕЛЬНЫЕ ПАРАМЕТРЫ РАЗРЕШЕННОГО СТРОИТЕЛЬСТВА, РЕКОНСТРУКЦИИ ОБЪЕКТОВ КАПИТАЛЬНОГО СТРОИТЕЛЬСТВА	Нормы расчета ширины улиц проездов принимаются согласно СП 42.13330.2011 «Градостроительство и планировка городских и сельских поселений». Минимальные отступы от границ земельных участков в целях определения мест допустимого размещения зданий, строений, сооружений, за пределами которых запрещено строительство зданий, строений, сооружений регламентами не устанавливаются. Предельное количество этажей или предельная высота зданий, строений, сооружений регламентами не устанавливаются. Нормы расчета ширины улиц проездов принимаются согласно СП 42.13330.2011 «Градостроительство и планировка городских и сельских поселений». Соблюдение условий общедоступности и безопасности.

2. ВСПОМОГАТЕЛЬНЫЕ ВИДЫ И ПАРАМЕТРЫ РАЗРЕШЕННОГО ИСПОЛЬЗОВАНИЯ ЗЕМЕЛЬНЫХ УЧАСТКОВ И ОБЪЕКТОВ КАПИТАЛЬНОГО СТРОИТЕЛЬСТВА

1	2	3
Коммунальное обслуживание	- размещение объектов капитального строительства в целях обеспечения физических и юридических лиц коммунальными услугами, в частности: поставки воды, тепла, электричества, газа, предоставления услуг связи, отвода канализационных стоков, очистки и уборки объектов недвижимости (котельных, водозаборов, очистных сооружений, насосных станций, водопроводов, линий электропередач, трансформаторных подстанций, газопроводов, линий связи, телефонных станций, канализаций, стоянок,	3.1

		<p>гаражей и мастерских для обслуживания уборочной и аварийной техники, а также зданий или помещений, предназначенных для приема физических и юридических лиц в связи с предоставлением им коммунальных услуг).</p>	
4	<p>ПРЕДЕЛЬНЫЕ РАЗМЕРЫ ЗЕМЕЛЬНЫХ УЧАСТКОВ И ПРЕДЕЛЬНЫЕ ПАРАМЕТРЫ РАЗРЕШЕННОГО СТРОИТЕЛЬСТВА, РЕКОНСТРУКЦИИ ОБЪЕКТОВ КАПИТАЛЬНОГО СТРОИТЕЛЬСТВА</p>	<p>Минимальная (максимальная) площадь земельного участка: -для объектов коммунального обслуживания– 10 – (10000) кв. м.; -для объектов инженерного обеспечения и объектов вспомогательного инженерного назначения от 1 кв. м. Минимальный отступ строений от красной линии участка или границ участка 5 метров. Максимальное количество надземных этажей зданий – 5, Максимальная высота зданий – 18 м. Максимальный процент застройки участка – 40%.</p>	

ЗУСЛОВНО РАЗРЕШЕННЫЕ ВИДЫ И ПАРАМЕТРЫ ИСПОЛЬЗОВАНИЯ ЗЕМЕЛЬНЫХ УЧАСТКОВ И ОБЪЕКТОВ КАПИТАЛЬНОГО СТРОИТЕЛЬСТВА

Наименование вида разрешенного использования земельного участка	Описание вида разрешенного использования земельного участка	Код (числовое обозначение) вида разрешенного использования земельного участка
1	2	3
Религиозное использование	- размещение объектов капитального строительства, предназначенных для отправления религиозных обрядов (церкви, соборы, храмы, часовни, монастыри, мечети, молельные дома).	3.7
4	<p>ПРЕДЕЛЬНЫЕ РАЗМЕРЫ ЗЕМЕЛЬНЫХ УЧАСТКОВ И ПРЕДЕЛЬНЫЕ ПАРАМЕТРЫ РАЗРЕШЕННОГО СТРОИТЕЛЬСТВА, РЕКОНСТРУКЦИИ ОБЪЕКТОВ КАПИТАЛЬНОГО СТРОИТЕЛЬСТВА</p> <p>Минимальная площадь земельного участка 300- (2800) кв. метров или определяется заданием на проектирование. Минимальный отступ строений от красной линии участка или границ участка 5м. Максимальное количество надземных этажей зданий – 4, максимальная высота зданий – 30 м. Максимальный процент застройки участка 40%.</p>	
1	2	3

Деловое управление	- размещение объектов капитального строительства с целью: размещения объектов управленческой деятельности, не связанной с государственным или муниципальным управлением и оказанием услуг, а также с целью обеспечения совершения сделок, не требующих передачи товара в момент их совершения между организациями, в том числе биржевая деятельность (за исключением банковской и страховой деятельности)	4.1
4	ПРЕДЕЛЬНЫЕ РАЗМЕРЫ ЗЕМЕЛЬНЫХ УЧАСТКОВ И ПРЕДЕЛЬНЫЕ ПАРАМЕТРЫ РАЗРЕШЕННОГО СТРОИТЕЛЬСТВА, РЕКОНСТРУКЦИИ ОБЪЕКТОВ КАПИТАЛЬНОГО СТРОИТЕЛЬСТВА	Минимальная (максимальная) площадь земельного участка 300 – (10 000) кв. м, а также определяется по заданию на проектирование, СП 42.13330.2011 «Градостроительство. Планировка и застройка городских и сельских поселений» (актуализированная редакция СНиП 2.07.01-89*); для объектов инженерного обеспечения и объектов вспомогательного инженерного назначения от 1 кв. м. Минимальный размер земельного участка для размещения временных (некапитальных) объектов торговли и услуг от 1 кв. м. Минимальный отступ строений от красной линии участка или границ участка 5 метров. Максимальное количество надземных этажей зданий – 5, Максимальная высота зданий – 18 м. Максимальный процент застройки участка 40%.

ЗОНА ОБЪЕКТОВ ОБРАЗОВАНИЯ И УЧЕБНЫХ КОМПЛЕКСОВ (ОД – 3)

Зона выделена для обеспечения правовых условий формирования объектов образования и научных комплексов, требующих значительные территориальные ресурсы для своего нормального функционирования.

Основные и вспомогательные виды разрешенного использования земельных участков и объектов капитального строительства выбираются самостоятельно без дополнительных разрешений и согласований, за исключением органов указанных в Градостроительном кодексе (статья 37 Градостроительного кодекса)

1. ОСНОВНЫЕ ВИДЫ И ПАРАМЕТРЫ РАЗРЕШЕННОГО ИСПОЛЬЗОВАНИЯ ЗЕМЕЛЬНЫХ УЧАСТКОВ И ОБЪЕКТОВ КАПИТАЛЬНОГО СТРОИТЕЛЬСТВА

Наименование вида разрешенного использования земельного участка	Описание вида разрешенного использования земельного участка	Код (числовое обозначение) вида разрешенного использования земельного участка
1	2	3
Образование и просвещение	- размещение объектов капитального строительства, предназначенных для воспитания, образования и	3.5

		<p>просвещения (детские ясли, детские сады, школы, лицеи, гимназии, профессиональные технические училища, колледжи, художественные, музыкальные школы и училища, образовательные кружки, общества знаний, институты, университеты, организации по переподготовке и повышению квалификации специалистов и иные организации, осуществляющие деятельность по воспитанию, образованию и просвещению).</p> <p>Содержание данного вида разрешенного использования включает в себя содержание видов разрешенного использования с кодами 3.5.1 (Дошкольное, начальное и среднее общее образование)</p> <p>- 3.5.2 (Среднее и высшее профессиональное образование)</p>	
4	<p>ПРЕДЕЛЬНЫЕ РАЗМЕРЫ ЗЕМЕЛЬНЫХ УЧАСТКОВ И ПРЕДЕЛЬНЫЕ ПАРАМЕТРЫ РАЗРЕШЕННОГО СТРОИТЕЛЬСТВА, РЕКОНСТРУКЦИИ ОБЪЕКТОВ КАПИТАЛЬНОГО СТРОИТЕЛЬСТВА</p>	<p>Минимальная (максимальная) площадь земельного участка 300 – 100 000 кв. м, а также определяется по заданию на проектирование, СП 42.13330.2011 «Градостроительство. Планировка и застройка городских и сельских поселений» (актуализированная редакция СНиП 2.07.01-89*);</p> <p>для объектов инженерного обеспечения и объектов вспомогательного инженерного назначения от 1 кв. м.</p> <p>Минимальный размер земельного участка для размещения временных (некапитальных) объектов торговли и услуг от 1 кв. м.</p> <p>Минимальные отступы от красных линий или границ участка 10 м.</p> <p>Здания общеобразовательных учреждений допускается размещать:</p> <ul style="list-style-type: none"> - на внутриквартальных территориях микрорайона, удаленных от межквартальных проездов с регулярным движением транспорта на расстояние 100 - 170 м; - на внутриквартальных проездах с периодическим (нерегулярным) движением автотранспорта только при условии увеличения минимального разрыва от границы участка учреждения до проезда на 15 - 25 м. <p>Максимальная этажность для дошкольных учреждений -2 этажа; для школ и начального профессионального образования -4 этажа;</p> <p>прочие образовательные учреждения по заданию на проектирование с учетом сложившейся застройки.</p> <p>Максимальный процент застройки участка 40%.</p> <p>Минимальный процент озеленения 40%.</p>	

1	2	3
Спорт	- размещение объектов капитального строительства в качестве спортивных клубов, спортивных залов, бассейнов, устройство площадок для занятия спортом и физкультурой (беговые дорожки, спортивные сооружения, теннисные корты, поля для спортивной	5.1

		игры.	
4	ПРЕДЕЛЬНЫЕ РАЗМЕРЫ ЗЕМЕЛЬНЫХ УЧАСТКОВ И ПРЕДЕЛЬНЫЕ ПАРАМЕТРЫ РАЗРЕШЕННОГО СТРОИТЕЛЬСТВА, РЕКОНСТРУКЦИИ ОБЪЕКТОВ КАПИТАЛЬНОГО СТРОИТЕЛЬСТВА	<p>Минимальная (максимальная) площадь земельного участка 5000– (50000) кв. м, а также определяется по заданию на проектирование, СП 42.13330.2011 «Градостроительство. Планировка и застройка городских и сельских поселений» (актуализированная редакция СНиП 2.07.01-89*), СП 30-102-99 "Планировка и застройка территорий малоэтажного жилищного строительства", с учетом реально сложившейся застройки и архитектурно-планировочного решения объекта.</p> <p>Для объектов инженерного обеспечения и объектов вспомогательного инженерного назначения от 1 кв. м;</p> <p>Минимальный размер земельного участка для размещения временных (некапитальных) объектов торговли и услуг от 1 кв. м.</p> <p>Минимальный отступ строений от красной линии участка или границ участка 5 метров.</p> <p>Максимальная высота зданий.25 метров.</p> <p>Максимальный процент застройки участка 60%.</p>	

1	2	3
Земельные участки (территории) общего пользования	- размещение объектов улично-дорожной сети, автомобильных дорог и пешеходных тротуаров в границах населенных пунктов, пешеходных переходов, набережных, береговых полос водных объектов общего пользования, скверов, бульваров, площадей, проездов, малых архитектурных форм благоустройства	12.0
4	ПРЕДЕЛЬНЫЕ РАЗМЕРЫ ЗЕМЕЛЬНЫХ УЧАСТКОВ И ПРЕДЕЛЬНЫЕ ПАРАМЕТРЫ РАЗРЕШЕННОГО СТРОИТЕЛЬСТВА, РЕКОНСТРУКЦИИ ОБЪЕКТОВ КАПИТАЛЬНОГО СТРОИТЕЛЬСТВА	<p>Нормы расчета ширины улиц проездов принимаются согласно СП 42.13330.2011 «Градостроительство и планировка городских и сельских поселений».</p> <p>Минимальные отступы от границ земельных участков в целях определения мест допустимого размещения зданий, строений, сооружений, за пределами которых запрещено строительство зданий, строений, сооружений регламентами не устанавливаются.</p> <p>Предельное количество этажей или предельная высота зданий, строений, сооружений регламентами не устанавливаются.</p> <p>Нормы расчета ширины улиц проездов принимаются согласно СП 42.13330.2011 «Градостроительство и планировка городских и сельских поселений».</p> <p>Соблюдение условий общедоступности и безопасности.</p>

2.ВСПОМОГАТЕЛЬНЫЕ ВИДЫ И ПАРАМЕТРЫ РАЗРЕШЕННОГО ИСПОЛЬЗОВАНИЯ ЗЕМЕЛЬНЫХ УЧАСТКОВ И ОБЪЕКТОВ КАПИТАЛЬНОГО СТРОИТЕЛЬСТВА

1	2	3
Коммунальное обслуживание	- размещение объектов капитального строительства в целях обеспечения физических и юридических лиц коммунальными услугами, в частности: поставки воды, тепла, электричества, газа, предоставления услуг связи,	3.1

		отвода канализационных стоков, очистки и уборки объектов недвижимости (котельных, водозаборов, очистных сооружений, насосных станций, водопроводов, линий электропередач, трансформаторных подстанций, газопроводов, линий связи, телефонных станций, канализаций, стоянок, гаражей и мастерских для обслуживания уборочной и аварийной техники, а также зданий или помещений, предназначенных для приема физических и юридических лиц в связи с предоставлением им коммунальных услуг).	
4	ПРЕДЕЛЬНЫЕ РАЗМЕРЫ ЗЕМЕЛЬНЫХ УЧАСТКОВ И ПРЕДЕЛЬНЫЕ ПАРАМЕТРЫ РАЗРЕШЕННОГО СТРОИТЕЛЬСТВА, РЕКОНСТРУКЦИИ ОБЪЕКТОВ КАПИТАЛЬНОГО СТРОИТЕЛЬСТВА	<p>Минимальная (максимальная) площадь земельного участка:</p> <ul style="list-style-type: none"> -для объектов коммунального обслуживания– 10 – (10000) кв. м.; -для объектов инженерного обеспечения и объектов вспомогательного инженерного назначения от 1 кв. м. <p>Минимальный отступ строений от красной линии участка или границ участка 5 метров.</p> <p>Максимальное количество надземных этажей зданий – 5, максимальная высота зданий – 18 м.</p> <p>Максимальный процент застройки участка – 40%.</p>	

3.УСЛОВНО РАЗРЕШЕННЫЕ ВИДЫ И ПАРАМЕТРЫ ИСПОЛЬЗОВАНИЯ ЗЕМЕЛЬНЫХ УЧАСТКОВ И ОБЪЕКТОВ КАПИТАЛЬНОГО СТРОИТЕЛЬСТВА

1	2	3
Культурное развитие	Размещение объектов капитального строительства, предназначенных для размещения в них музеев, выставочных залов, художественных галерей, домов культуры, библиотек, кинотеатров и кинозалов, театров, филармоний, планетариев; устройство площадок для празднеств и гуляний; размещение зданий и сооружений для размещения цирков, зверинцев, зоопарков, океанариумов	3.6
4	ПРЕДЕЛЬНЫЕ РАЗМЕРЫ ЗЕМЕЛЬНЫХ УЧАСТКОВ И ПРЕДЕЛЬНЫЕ ПАРАМЕТРЫ РАЗРЕШЕННОГО СТРОИТЕЛЬСТВА, РЕКОНСТРУКЦИИ ОБЪЕКТОВ КАПИТАЛЬНОГО СТРОИТЕЛЬСТВА	<p>Минимальная (максимальная) площадь земельного участка 300 – (10000) кв. м, а также определяется по заданию на проектирование, СП 42.13330.2011 «Градостроительство. Планировка и застройка городских и сельских поселений» (актуализированная редакция СНиП 2.07.01-89*),</p> <ul style="list-style-type: none"> - для объектов инженерного обеспечения и объектов вспомогательного инженерного назначения от 1 кв. м; <p>Минимальный размер земельного участка для размещения временных (некапитальных) объектов торговли и услуг от 1 кв. м.</p> <p>минимальный отступ строений от красной линии участка или границ участка 5 метров:</p> <p>максимальное количество надземных этажей зданий – 5</p> <p>максимальная высота зданий – 20 м.</p> <p>Максимальный процент застройки участка 40%.</p>

1	2	3
Амбулаторно-поликлиническое обслуживание	Размещение объектов капитального строительства, предназначенных для оказания гражданам амбулаторно-поликлинической медицинской помощи (поликлиники, фельдшерские пункты, пункты здравоохранения, центры матери и ребенка, диагностические центры, молочные кухни, станции донорства крови, клинические лаборатории)	3.4.1
4	ПРЕДЕЛЬНЫЕ РАЗМЕРЫ ЗЕМЕЛЬНЫХ УЧАСТКОВ И ПРЕДЕЛЬНЫЕ ПАРАМЕТРЫ РАЗРЕШЕННОГО СТРОИТЕЛЬСТВА, РЕКОНСТРУКЦИИ ОБЪЕКТОВ КАПИТАЛЬНОГО СТРОИТЕЛЬСТВА	<p>Минимальная (максимальная) площадь земельного участка 300 – 10 000 кв. м, а также определяется по заданию на проектирование, СП 42.13330.2011 «Градостроительство. Планировка и застройка городских и сельских поселений» (актуализированная редакция СНиП 2.07.01-89*);</p> <p>для объектов инженерного обеспечения и объектов вспомогательного инженерного назначения от 1 кв. м.</p> <p>Минимальный размер земельного участка для размещения временных (некапитальных) объектов торговли и услуг от 1 кв. м.</p> <p>Минимальный отступ строений от красной линии участка или границ участка 5 метров.</p> <p>Максимальное количество надземных этажей зданий – 5, максимальная высота зданий – 18 м.</p> <p>Максимальный процент застройки участка – 40% или определяется по заданию на проектирование</p>
1	2	3
Обеспечение научной деятельности	Размещение объектов капитального строительства для проведения научных исследований и изысканий, испытаний опытных промышленных образцов, для размещения организаций, осуществляющих научные изыскания, исследования и разработки (научно-исследовательские институты, проектные институты, научные центры, опытно-конструкторские центры, государственные академии наук, в том числе отраслевые), проведения научной и селекционной работы, ведения сельского и лесного хозяйства для получения ценных с научной точки зрения образцов растительного и животного мира	3.9
4	ПРЕДЕЛЬНЫЕ РАЗМЕРЫ ЗЕМЕЛЬНЫХ УЧАСТКОВ И ПРЕДЕЛЬНЫЕ ПАРАМЕТРЫ РАЗРЕШЕННОГО СТРОИТЕЛЬСТВА, РЕКОНСТРУКЦИИ ОБЪЕКТОВ КАПИТАЛЬНОГО СТРОИТЕЛЬСТВА	<p>Минимальная (максимальная) площадь земельного участка 300 – (100 000) кв. м а также определяется по заданию на проектирование, СП 42.13330.2011 «Градостроительство. Планировка и застройка городских и сельских поселений» (актуализированная редакция СНиП 2.07.01-89*),</p> <p>- для объектов инженерного обеспечения и объектов вспомогательного инженерного назначения от 1 кв. м;</p> <p>Минимальный размер земельного участка для размещения временных (некапитальных) объектов торговли и услуг от 1 кв. м.</p> <p>минимальный отступ строений от красной линии участка или границ участка 5 метров,</p> <p>максимальное количество надземных этажей зданий – 5</p> <p>максимальная высота зданий – 18 м.</p> <p>максимальный процент застройки участка – 50%</p>

**ПОДЗОНА ДЕЛОВОГО, ОБЩЕСТВЕННОГО И КОММЕРЧЕСКОГО НАЗНАЧЕНИЯ.
(ОД-4)**

Зона общественно-делового назначения ОД-1 выделена для обеспечения правовых условий использования и строительства недвижимости с широким спектром административных, деловых, общественных, культурных, обслуживающих и коммерческих видов использования многофункционального назначения.

**1. ОСНОВНЫЕ ВИДЫ И ПАРАМЕТРЫ РАЗРЕШЕННОГО ИСПОЛЬЗОВАНИЯ
ЗЕМЕЛЬНЫХ УЧАСТКОВ И ОБЪЕКТОВ КАПИТАЛЬНОГО СТРОИТЕЛЬСТВА**

Наименование вида разрешенного использования земельного участка	Описание вида разрешенного использования земельного участка	Код (числовое обозначение) вида разрешенного использования земельного участка
1	2	3
Социальное обслуживание	<p>- размещение объектов капитального строительства, предназначенных для оказания гражданам социальной помощи (службы занятости населения, дома престарелых, дома ребенка, детские дома, пункты питания малоимущих граждан, пункты ночлега для бездомных граждан, службы психологической и бесплатной юридической помощи, социальные, пенсионные и иные службы, в которых осуществляется прием граждан по вопросам оказания социальной помощи и назначения социальных или пенсионных выплат);</p> <p>- размещение объектов капитального строительства для размещения отделений почты и телеграфа;</p> <p>- размещение объектов капитального строительства для размещения общественных некоммерческих организаций: благотворительных организаций, клубов по интересам.</p>	3.2
4 ПРЕДЕЛЬНЫЕ РАЗМЕРЫ ЗЕМЕЛЬНЫХ УЧАСТКОВ И ПРЕДЕЛЬНЫЕ ПАРАМЕТРЫ РАЗРЕШЕННОГО СТРОИТЕЛЬСТВА,	<p>Минимальная (максимальная) площадь земельного участка 300 – 10 000 кв. м, а также определяется по заданию на проектирование, СП 42.13330.2011 «Градостроительство. Планировка и застройка городских и сельских поселений» (актуализированная редакция СНиП 2.07.01-89*);</p> <p>для объектов инженерного обеспечения и объектов вспомогательного инженерного назначения от 1 кв. м.</p> <p>Минимальный размер земельного участка для размещения</p>	

	РЕКОНСТРУКЦИИ ОБЪЕКТОВ КАПИТАЛЬНОГО СТРОИТЕЛЬСТВА	временных (некапитальных) объектов торговли и услуг от 1 кв. м. Минимальный отступ строений от красной линии участка или границ участка 5 метров. Максимальное количество надземных этажей зданий – 5, максимальная высота зданий – 18 м. Максимальный процент застройки участка 40%.	
	1	2	3
	Спорт	- размещение объектов капитального строительства в качестве спортивных клубов, спортивных залов, бассейнов, устройство площадок для занятия спортом и физкультурой (беговые дорожки, спортивные сооружения, теннисные корты, поля для спортивной игры, автодромы, мотодромы, трамплины, трассы и спортивные стрельбища), в том числе водным (причалы и сооружения, необходимые для водных видов спорта и хранения соответствующего инвентаря); - размещение спортивных баз и лагерей	5.1
4	ПРЕДЕЛЬНЫЕ РАЗМЕРЫ ЗЕМЕЛЬНЫХ УЧАСТКОВ И ПРЕДЕЛЬНЫЕ ПАРАМЕТРЫ РАЗРЕШЕННОГО СТРОИТЕЛЬСТВА, РЕКОНСТРУКЦИИ ОБЪЕКТОВ КАПИТАЛЬНОГО СТРОИТЕЛЬСТВА	Минимальная (максимальная) площадь земельного участка 5000– (50000) кв. м, а также определяется по заданию на проектирование, СП 42.13330.2011 «Градостроительство. Планировка и застройка городских и сельских поселений» (актуализированная редакция СНиП 2.07.01-89*), СП 30-102-99 "Планировка и застройка территорий малоэтажного жилищного строительства", с учетом реально сложившейся застройки и архитектурно-планировочного решения объекта. Для объектов инженерного обеспечения и объектов вспомогательного инженерного назначения от 1 кв. м; Минимальный размер земельного участка для размещения временных (некапитальных) объектов торговли и услуг от 1 кв. м. Минимальный отступ строений от красной линии участка или границ участка 5 метров.	

	1	2	3
	Бытовое обслуживание	- размещение объектов капитального строительства, предназначенных для оказания населению или организациям бытовых услуг (мастерские мелкого ремонта, ателье, бани, парикмахерские, прачечные, химчистки, похоронные бюро)	3.3
4	ПРЕДЕЛЬНЫЕ РАЗМЕРЫ ЗЕМЕЛЬНЫХ УЧАСТКОВ И ПРЕДЕЛЬНЫЕ ПАРАМЕТРЫ РАЗРЕШЕННОГО СТРОИТЕЛЬСТВА, РЕКОНСТРУКЦИИ ОБЪЕКТОВ КАПИТАЛЬНОГО СТРОИТЕЛЬСТВА	Минимальная (максимальная) площадь земельного участка 100 – 10 000 кв. м, а также определяется по заданию на проектирование, СП 42.13330.2011 «Градостроительство. Планировка и застройка городских и сельских поселений» (актуализированная редакция СНиП 2.07.01-89*); для объектов инженерного обеспечения и объектов вспомогательного инженерного назначения от 1 кв. м. Минимальный размер земельного участка для размещения временных (некапитальных) объектов торговли и услуг от 1 кв. м. Минимальный отступ строений от красной линии участка или границ участка 5 метров. Максимальное количество надземных этажей зданий – 5,	

	максимальная высота зданий – 18 м.
--	------------------------------------

1	2	3
Образование и просвещение	<p>- размещение объектов капитального строительства, предназначенных для воспитания, образования и просвещения (детские ясли, детские сады, школы, лицеи, гимназии, профессиональные технические училища, колледжи, художественные, музыкальные школы и училища, образовательные кружки, общества знаний, институты, университеты, организации по переподготовке и повышению квалификации специалистов и иные организации, осуществляющие деятельность по воспитанию, образованию и просвещению).</p> <p>Содержание данного вида разрешенного использования включает в себя содержание видов разрешенного использования с кодами 3.5.1 (Дошкольное, начальное и среднее общее образование)</p> <p>- 3.5.2 (Среднее и высшее профессиональное образование)</p>	3.5
4	<p>ПРЕДЕЛЬНЫЕ РАЗМЕРЫ ЗЕМЕЛЬНЫХ УЧАСТКОВ И ПРЕДЕЛЬНЫЕ ПАРАМЕТРЫ РАЗРЕШЕННОГО СТРОИТЕЛЬСТВА, РЕКОНСТРУКЦИИ ОБЪЕКТОВ КАПИТАЛЬНОГО СТРОИТЕЛЬСТВА</p> <p>Минимальная (максимальная) площадь земельного участка 300 – 100 000 кв. м, а также определяется по заданию на проектирование, СП 42.13330.2011 «Градостроительство. Планировка и застройка городских и сельских поселений» (актуализированная редакция СНиП 2.07.01-89*);</p> <p>для объектов инженерного обеспечения и объектов вспомогательного инженерного назначения от 1 кв. м.</p> <p>Минимальный размер земельного участка для размещения временных (некапитальных) объектов торговли и услуг от 1 кв. м.</p> <p>Минимальные отступы от красных линий или границ участка 10 м.</p> <p>Здания общеобразовательных учреждений допускается размещать:</p> <ul style="list-style-type: none"> - на внутриквартальных территориях микрорайона, удаленных от межквартальных проездов с регулярным движением транспорта на расстояние 100 - 170 м; - на внутриквартальных проездах с периодическим (нерегулярным) движением автотранспорта только при условии увеличения минимального разрыва от границы участка учреждения до проезда на 15 - 25 м. <p>Максимальная этажность для дошкольных учреждений -2 этажа; для школ и начального профессионального образования -4 этажа;</p> <p>прочие образовательные учреждения по заданию на проектирование с учетом сложившейся застройки.</p> <p>Максимальный процент застройки участка 40%.</p> <p>Минимальный процент озеленения 40%.</p>	

1	2	3
Культурное развитие	- размещение объектов капитального строительства,	3.6

		предназначенных для размещения в них музеев, выставочных залов, художественных галерей, домов культуры, библиотек, кинотеатров и кинозалов, театров, филармоний, планетариев; устройство площадок для празднеств и гуляний; размещение зданий и сооружений для размещения цирков, зверинцев, зоопарков, океанариумов.	
4	ПРЕДЕЛЬНЫЕ РАЗМЕРЫ ЗЕМЕЛЬНЫХ УЧАСТКОВ И ПРЕДЕЛЬНЫЕ ПАРАМЕТРЫ РАЗРЕШЕННОГО СТРОИТЕЛЬСТВА, РЕКОНСТРУКЦИИ ОБЪЕКТОВ КАПИТАЛЬНОГО СТРОИТЕЛЬСТВА	<p>Минимальная (максимальная) площадь земельного участка 300 – (10 000) кв. м, а также определяется по заданию на проектирование, СП 42.13330.2011 «Градостроительство. Планировка и застройка городских и сельских поселений» (актуализированная редакция СНиП 2.07.01-89*);</p> <p>для объектов инженерного обеспечения и объектов вспомогательного инженерного назначения от 1 кв. м.</p> <p>Минимальный размер земельного участка для размещения временных (некапитальных) объектов торговли и услуг от 1 кв. м.</p> <p>Минимальный отступ строений от красной линии участка или границ участка 5 метров.</p> <p>Максимальное количество надземных этажей зданий – 5, максимальная высота зданий – 20 м.</p> <p>Максимальный процент застройки участка 40%.</p>	

1	2	3
Банковская и страховая деятельность	- размещение объектов капитального строительства, предназначенных для размещения организаций, оказывающих банковские и страховые	4.5
4	ПРЕДЕЛЬНЫЕ РАЗМЕРЫ ЗЕМЕЛЬНЫХ УЧАСТКОВ И ПРЕДЕЛЬНЫЕ ПАРАМЕТРЫ РАЗРЕШЕННОГО СТРОИТЕЛЬСТВА, РЕКОНСТРУКЦИИ ОБЪЕКТОВ КАПИТАЛЬНОГО СТРОИТЕЛЬСТВА	<p>Минимальная (максимальная) площадь земельного участка 300—(10 000) кв. м, а также определяется по заданию на проектирование, СП 42.13330.2011 «Градостроительство. Планировка и застройка городских и сельских поселений» (актуализированная редакция СНиП 2.07.01-89*), СП 30-102-99 "Планировка и застройка территорий малоэтажного жилищного строительства", с учетом реально сложившейся застройки и архитектурно-планировочного решения объекта.</p> <p>Для объектов инженерного обеспечения и объектов вспомогательного инженерного назначения от 1 кв. м.</p> <p>Минимальный размер земельного участка для размещения временных (некапитальных) объектов торговли и услуг от 1 кв.м.</p> <p>Минимальный отступ строений от красной линии участка или границ участка 5 метров.</p> <p>Максимальное количество надземных этажей зданий – 5, максимальная высота зданий – 18 м.</p> <p>Максимальный процент застройки участка 40%.</p>

1	2	3
Развлечения	- размещение объектов капитального строительства, предназначенных для размещения: дискотек и танцевальных площадок, ночных клубов, аквапарков, боулинга, аттракционов, ипподромов, игровых автоматов (кроме игрового оборудования,	4.8

		используемого для проведения азартных игр) и игровых площадок.	
4	ПРЕДЕЛЬНЫЕ РАЗМЕРЫ ЗЕМЕЛЬНЫХ УЧАСТКОВ И ПРЕДЕЛЬНЫЕ ПАРАМЕТРЫ РАЗРЕШЕННОГО СТРОИТЕЛЬСТВА, РЕКОНСТРУКЦИИ ОБЪЕКТОВ КАПИТАЛЬНОГО СТРОИТЕЛЬСТВА	<p>Минимальная (максимальная) площадь земельного участка 5000– (50000) кв. м, а также определяется по заданию на проектирование, СП 42.13330.2011 «Градостроительство. Планировка и застройка городских и сельских поселений» (актуализированная редакция СНиП 2.07.01-89*), СП 30-102-99 "Планировка и застройка территорий малоэтажного жилищного строительства", с учетом реально сложившейся застройки и архитектурно-планировочного решения объекта.</p> <p>Для объектов инженерного обеспечения и объектов вспомогательного инженерного назначения от 1 кв. м.</p> <p>Минимальный размер земельного участка для размещения временных (некапитальных) объектов торговли и услуг от 1 кв. м.</p> <p>Минимальный отступ строений от красной линии участка или границ участка 5 метров.</p> <p>Максимальная высота зданий.12 метров. Максимальный процент застройки участка 60%.</p>	

2. ВСПОМОГАТЕЛЬНЫЕ ВИДЫ И ПАРАМЕТРЫ РАЗРЕШЕННОГО ИСПОЛЬЗОВАНИЯ ЗЕМЕЛЬНЫХ УЧАСТКОВ И ОБЪЕКТОВ КАПИТАЛЬНОГО СТРОИТЕЛЬСТВА

Любые вспомогательные виды разрешённого использования объектов капитального строительства не могут по своим суммарным характеристикам (строительному объёму, общей площади) превышать суммарное значение аналогичных показателей основных (условных) видов разрешённого использования объектов капитального строительства, при которых установлены данные вспомогательные виды разрешённого использования.

Наименование вида разрешенного использования земельного участка	Описание вида разрешенного использования земельного участка	Код (числовое обозначение) вида разрешенного использования земельного участка
1	2	3
Коммунальное обслуживание	- размещение объектов капитального строительства в целях обеспечения физических и юридических лиц коммунальными услугами, в частности: поставки воды, тепла, электричества, газа, предоставления услуг связи, отвода канализационных стоков, очистки и уборки объектов недвижимости (котельных, водозаборов,	3.1

		очистных сооружений, насосных станций, водопроводов, линий электропередач, трансформаторных подстанций, газопроводов, линий связи, телефонных станций, канализаций, стоянок, гаражей и мастерских для обслуживания уборочной и аварийной техники, а также зданий или помещений, предназначенных для приема физических и юридических лиц в связи с предоставлением им коммунальных услуг).	
4	ПРЕДЕЛЬНЫЕ РАЗМЕРЫ ЗЕМЕЛЬНЫХ УЧАСТКОВ И ПРЕДЕЛЬНЫЕ ПАРАМЕТРЫ РАЗРЕШЕННОГО СТРОИТЕЛЬСТВА, РЕКОНСТРУКЦИИ ОБЪЕКТОВ КАПИТАЛЬНОГО СТРОИТЕЛЬСТВА	<p>Минимальная (максимальная) площадь земельного участка:</p> <p>-для объектов коммунального обслуживания– 10 – (10000) кв. м.;</p> <p>-для объектов инженерного обеспечения и объектов вспомогательного инженерного назначения от 1 кв. м.</p> <p>Минимальный отступ строений от красной линии участка или границ участка 5 метров.</p> <p>Максимальное количество надземных этажей зданий – 5, Максимальная высота зданий – 18 м.</p> <p>Максимальный процент застройки участка – 40%.</p>	

1	2	3
Земельные участки (территории) общего пользования	- размещение объектов улично-дорожной сети, автомобильных дорог и пешеходных тротуаров в границах населенных пунктов, пешеходных переходов, набережных, береговых полос водных объектов общего пользования, скверов, бульваров, площадей, проездов, малых архитектурных форм благоустройства	12.0
4	ПРЕДЕЛЬНЫЕ РАЗМЕРЫ ЗЕМЕЛЬНЫХ УЧАСТКОВ И ПРЕДЕЛЬНЫЕ ПАРАМЕТРЫ РАЗРЕШЕННОГО СТРОИТЕЛЬСТВА, РЕКОНСТРУКЦИИ ОБЪЕКТОВ КАПИТАЛЬНОГО СТРОИТЕЛЬСТВА	<p>Нормы расчета ширины улиц проездов принимаются согласно СП 42.13330.2011 «Градостроительство и планировка городских и сельских поселений».</p> <p>Минимальные отступы от границ земельных участков в целях определения мест допустимого размещения зданий, строений, сооружений, за пределами которых запрещено строительство зданий, строений, сооружений регламентами не устанавливаются.</p> <p>Предельное количество этажей или предельная высота зданий, строений, сооружений регламентами не устанавливаются.</p> <p>Нормы расчета ширины улиц проездов принимаются согласно СП 42.13330.2011 «Градостроительство и планировка городских и сельских поселений».</p> <p>Соблюдение условий общедоступности и безопасности.</p>

3. УСЛОВНО РАЗРЕШЕННЫЕ ВИДЫ И ПАРАМЕТРЫ ИСПОЛЬЗОВАНИЯ ЗЕМЕЛЬНЫХ УЧАСТКОВ И ОБЪЕКТОВ КАПИТАЛЬНОГО СТРОИТЕЛЬСТВА

1	2	3
Здравоохранение	- размещение объектов капитального строительства, предназначенных для оказания гражданам медицинской помощи. Содержание данного вида	3.4

		разрешенного использования включает в себя содержание видов разрешенного использования с кодами 3.4.1 (Амбулаторно-поликлиническое обслуживание)- 3.4.2 (Стационарное медицинское обслуживание).	
4	ПРЕДЕЛЬНЫЕ РАЗМЕРЫ ЗЕМЕЛЬНЫХ УЧАСТКОВ И ПРЕДЕЛЬНЫЕ ПАРАМЕТРЫ РАЗРЕШЕННОГО СТРОИТЕЛЬСТВА, РЕКОНСТРУКЦИИ ОБЪЕКТОВ КАПИТАЛЬНОГО СТРОИТЕЛЬСТВА	Минимальная (максимальная) площадь земельного участка 300 – 10 000 кв. м, а также определяется по заданию на проектирование, СП 42.13330.2011 «Градостроительство. Планировка и застройка городских и сельских поселений» (актуализированная редакция СНиП 2.07.01-89*); для объектов инженерного обеспечения и объектов вспомогательного инженерного назначения от 1 кв. м. Минимальный размер земельного участка для размещения временных (некапитальных) объектов торговли и услуг от 1 кв. м. Минимальный отступ строений от красной линии участка или границ участка 5 метров. Максимальное количество надземных этажей зданий – 5, максимальная высота зданий – 18 м.	

1	2	3
Религиозное использование	- размещение объектов капитального строительства, предназначенных для отправления религиозных обрядов (церкви, соборы, храмы, часовни, монастыри, мечети, молельные дома).	3.7
4	ПРЕДЕЛЬНЫЕ РАЗМЕРЫ ЗЕМЕЛЬНЫХ УЧАСТКОВ И ПРЕДЕЛЬНЫЕ ПАРАМЕТРЫ РАЗРЕШЕННОГО СТРОИТЕЛЬСТВА, РЕКОНСТРУКЦИИ ОБЪЕКТОВ КАПИТАЛЬНОГО СТРОИТЕЛЬСТВА	Минимальная площадь земельного участка 300 - (2800) кв. метров или определяется заданием на проектирование. Минимальный отступ строений от красной линии участка или границ участка 5м. Максимальное количество надземных этажей зданий – 4, максимальная высота зданий – 30 м. Максимальный процент застройки участка 40%.

1	2	3
Амбулаторное ветеринарное обслуживание	Размещение объектов капитального строительства, предназначенных для оказания ветеринарных услуг без содержания животных	3.10.1
4	ПРЕДЕЛЬНЫЕ РАЗМЕРЫ ЗЕМЕЛЬНЫХ УЧАСТКОВ И ПРЕДЕЛЬНЫЕ ПАРАМЕТРЫ РАЗРЕШЕННОГО СТРОИТЕЛЬСТВА, РЕКОНСТРУКЦИИ	Минимальная (максимальная) площадь земельного участка 300 – (10 000) кв. м, а также определяется по заданию на проектирование, СП 42.13330.2011 «Градостроительство. Планировка и застройка городских и сельских поселений» (актуализированная редакция СНиП 2.07.01-89*), СП 30-102-99 "Планировка и застройка территорий малоэтажного жилищного строительства", с учетом реально сложившейся застройки и архитектурно-планировочного решения объекта. - для объектов инженерного обеспечения и объектов

ОБЪЕКТОВ КАПИТАЛЬНОГО СТРОИТЕЛЬСТВА	вспомогательного инженерного назначения от 1 кв. м; Минимальный размер земельного участка для размещения временных (некапитальных) объектов торговли и услуг от 1 кв. м. Минимальный отступ строений от красной линии участка или границ участка 5 метров.; максимальное количество надземных этажей зданий – 5; максимальная высота зданий – 18 м. Максимальный процент застройки участка – 50% или определяется по заданию на проектирование.
---	--

Статья 38. ПРОИЗВОДСТВЕННЫЕ ЗОНЫ

1. Производственные и коммунально-складские зоны предназначены для размещения промышленных, коммунально-складских и иных объектов, предусмотренных градостроительными регламентами, а также для установления санитарно-защитных зон таких объектов в соответствии с требованиями технических регламентов.

2. В санитарно-защитной зоне промышленных, коммунально-складских объектов не допускается размещение жилых домов, образовательных учреждений, учреждений здравоохранения, отдыха, физкультурно-оздоровительных и спортивных сооружений, детских площадок, образовательных и детских учреждений, лечебно-профилактических и оздоровительных учреждений общего пользования, а также производство сельскохозяйственной продукции.

3. Строительство промышленных предприятий, имеющих вредные выбросы, может быть разрешено только на территориях производственных зон.

4. На территориях производственных и коммунально-складских зон допускается размещение объектов общественно-делового назначения (административные здания, столовая, медпункт, спортзал, магазины товаров первой необходимости и т. д.), предназначенных для обслуживания предприятий, расположенных в пределах производственной зоны.

ЗОНА ПРОИЗВОДСТВЕННО - КОММУНАЛЬНЫХ ОБЪЕКТОВ II КЛАССА ВРЕДНОСТИ (II – 1)

Зона II-1 выделена для обеспечения правовых условий формирования предприятий, производств и объектов II класса вредности, с высокими уровнями шума и загрязнения. Сочетание различных видов разрешенного использования недвижимости в единой зоне возможно только при условии соблюдения нормативных санитарных требований.

Разрешено размещение предприятиями III, IV, V класса для которых необходима организация санитарно-защитной зоны размером соответственно 300, 100, 50 м

Основные и вспомогательные виды разрешенного использования земельных участков и объектов капитального строительства выбираются самостоятельно без дополнительных разрешений и согласований, за исключением органов указанных в Градостроительном кодексе (статья 37 Градостроительного кодекса).

1. ОСНОВНЫЕ ВИДЫ И ПАРАМЕТРЫ РАЗРЕШЕННОГО ИСПОЛЬЗОВАНИЯ ЗЕМЕЛЬНЫХ УЧАСТКОВ И ОБЪЕКТОВ КАПИТАЛЬНОГО СТРОИТЕЛЬСТВА

Наименование вида разрешенного	Описание вида разрешенного использования земельного участка	Код (число)
--------------------------------	---	-------------

ИСПОЛЬЗОВАНИЯ земельного участка		е обознач ение) вида разреше нного использ ования земельн ого участка
1	2	3
Недропользование	<p>- осуществление геологических изысканий; добыча недр открытым (карьеры, отвалы) и закрытым (шахты, скважины) способами; размещение объектов капитального строительства, в том числе подземных, в целях добычи недр; размещение объектов капитального строительства, необходимых для подготовки сырья к транспортировке и (или) промышленной переработке;</p> <p>- размещение объектов капитального строительства, предназначенных для проживания в них сотрудников, осуществляющих обслуживание зданий и сооружений, необходимых для целей недропользования, если добыча недр происходит на межселенной территории</p>	6.1
4 ПРЕДЕЛЬНЫЕ РАЗМЕРЫ ЗЕМЕЛЬНЫХ УЧАСТКОВ И ПРЕДЕЛЬНЫЕ ПАРАМЕТРЫ РАЗРЕШЕННОГО СТРОИТЕЛЬСТВА, РЕКОНСТРУКЦИИ ОБЪЕКТОВ КАПИТАЛЬНОГО СТРОИТЕЛЬСТВА	<p>Минимальная (максимальная) площадь земельного участка 5000– (250 000) кв. м, а также определяется по заданию на проектирование.</p> <p>Минимальный отступ строений от красной линии участка или границ участка 5 метров.</p> <p>Максимальная высота зданий 15 метров; высота технологических сооружений устанавливается в соответствии с проектной документацией.</p> <p>Определяется технологическим заданием и проектной документацией.</p>	

1	2	3
Пищевая промышленность	<p>-размещение объектов пищевой промышленности, по переработке сельскохозяйственной продукции способом, приводящим к их переработке в иную продукцию (консервирование, копчение, хлебопечение), в том числе для производства напитков, алкогольных напитков и табачных изделий</p>	6.4
4 ПРЕДЕЛЬНЫЕ РАЗМЕРЫ ЗЕМЕЛЬНЫХ УЧАСТКОВ И ПРЕДЕЛЬНЫЕ ПАРАМЕТРЫ	<p>Минимальная (максимальная) площадь земельного участка 5000– (250 000) кв. м, а также определяется по заданию на проектирование.</p> <p>Минимальный отступ строений от красной линии участка или границ участка 5 метров или на основании утвержденной документации по планировке территории для размещения</p>	

РАЗРЕШЕННОГО СТРОИТЕЛЬСТВА, РЕКОНСТРУКЦИИ ОБЪЕКТОВ КАПИТАЛЬНОГО СТРОИТЕЛЬСТВА	промышленного предприятия. Максимальная высота зданий 15 метров; высота технологических сооружений устанавливается в соответствии с проектной документацией.
--	--

1	2	3
Строительная промышленность	-размещение объектов капитального строительства, предназначенных для производства: строительных материалов (кирпичей, пиломатериалов, цемента, крепежных материалов), бытового и строительного газового и сантехнического оборудования, лифтов и подъемников, столярной продукции, сборных домов или их частей и тому подобной продукции	6.6
4 ПРЕДЕЛЬНЫЕ РАЗМЕРЫ ЗЕМЕЛЬНЫХ УЧАСТКОВ И ПРЕДЕЛЬНЫЕ ПАРАМЕТРЫ РАЗРЕШЕННОГО СТРОИТЕЛЬСТВА, РЕКОНСТРУКЦИИ ОБЪЕКТОВ КАПИТАЛЬНОГО СТРОИТЕЛЬСТВА	Минимальная (максимальная) площадь земельного участка 5000– (250 000) кв. м, а также определяется по заданию на проектирование. Минимальный отступ строений от красной линии участка или границ участка 5 метров или на основании утвержденной документации по планировке территории для размещения промышленного предприятия. Максимальная высота зданий 15 метров; высота технологических сооружений устанавливается в соответствии с проектной документацией. Максимальный процент застройки участка 70%.	

1	2	3
Энергетика	- размещение объектов гидроэнергетики, тепловых станций и других электростанций, размещение обслуживающих и вспомогательных для электростанций сооружений (золоотвалов, гидротехнических сооружений); - размещение объектов электросетевого хозяйства, за исключением объектов энергетики, размещение которых предусмотрено содержанием вида разрешенного использования с кодом 3.1	6.7
4 ПРЕДЕЛЬНЫЕ РАЗМЕРЫ ЗЕМЕЛЬНЫХ УЧАСТКОВ И ПРЕДЕЛЬНЫЕ ПАРАМЕТРЫ РАЗРЕШЕННОГО СТРОИТЕЛЬСТВА, РЕКОНСТРУКЦИИ ОБЪЕКТОВ КАПИТАЛЬНОГО СТРОИТЕЛЬСТВА	Минимальный отступ строений от красной линии участка или границ участка 5 метров или на основании утвержденной документации по планировке территории. В соответствии с проектной документацией или на основании утвержденной документации по планировке территории. В соответствии с проектной документацией или на основании утвержденной документации по планировке территории.	

1	2	3
---	---	---

Склады	- размещение сооружений, имеющих назначение по временному хранению, распределению и перевалке грузов (за исключением хранения стратегических запасов), не являющихся частями производственных комплексов, на которых был создан груз: промышленные базы, склады, погрузочные терминалы и доки, нефтехранилища и нефтеналивные станции, газовые хранилища и обслуживающие их газоконденсатные и газоперекачивающие станции, элеваторы и продовольственные склады, за исключением железнодорожных перевалочных складов	6.9
4 ПРЕДЕЛЬНЫЕ РАЗМЕРЫ ЗЕМЕЛЬНЫХ УЧАСТКОВ И ПРЕДЕЛЬНЫЕ ПАРАМЕТРЫ РАЗРЕШЕННОГО СТРОИТЕЛЬСТВА, РЕКОНСТРУКЦИИ ОБЪЕКТОВ КАПИТАЛЬНОГО СТРОИТЕЛЬСТВА	Предельные размеры земельного участка устанавливаются в соответствии с проектной документацией Минимальный отступ строений от красной линии участка или границ участка 5 метров. Максимальная высота зданий 15 метров; высота технологических сооружений устанавливается в соответствии с проектной документацией. Максимальный процент застройки участка 70%.	

1	2	3
Коммунальное обслуживание	- размещение объектов капитального строительства в целях обеспечения физических и юридических лиц коммунальными услугами, в частности: поставки воды, тепла, электричества, газа, предоставления услуг связи, отвода канализационных стоков, очистки и уборки объектов недвижимости (котельных, водозаборов, очистных сооружений, насосных станций, водопроводов, линий электропередач, трансформаторных подстанций, газопроводов, линий связи, телефонных станций, канализаций, стоянок, гаражей и мастерских для обслуживания уборочной и аварийной техники, а также зданий или помещений, предназначенных для приема физических и юридических лиц в связи с предоставлением им коммунальных услуг).	3.1
4 ПРЕДЕЛЬНЫЕ РАЗМЕРЫ ЗЕМЕЛЬНЫХ УЧАСТКОВ И ПРЕДЕЛЬНЫЕ ПАРАМЕТРЫ РАЗРЕШЕННОГО СТРОИТЕЛЬСТВА, РЕКОНСТРУКЦИИ ОБЪЕКТОВ КАПИТАЛЬНОГО СТРОИТЕЛЬСТВА	Минимальная (максимальная) площадь земельного участка: -для объектов коммунального обслуживания– 10 – (10000) кв. м.; -для объектов инженерного обеспечения и объектов вспомогательного инженерного назначения от 1 кв. м. Минимальный отступ строений от красной линии участка или границ участка 5 метров. Максимальное количество надземных этажей зданий – 5, Максимальная высота зданий – 18 м. Максимальный процент застройки участка – 40%.	

1		2	3
Общественное питание		Размещение объектов капитального строительства в целях устройства мест общественного питания за плату (рестораны, кафе, столовые, закусочные, бары)	4.6
4	ПРЕДЕЛЬНЫЕ РАЗМЕРЫ ЗЕМЕЛЬНЫХ УЧАСТКОВ И ПРЕДЕЛЬНЫЕ ПАРАМЕТРЫ РАЗРЕШЕННОГО СТРОИТЕЛЬСТВА, РЕКОНСТРУКЦИИ ОБЪЕКТОВ КАПИТАЛЬНОГО СТРОИТЕЛЬСТВА	Минимальная площадь земельного участка в соответствии с приложением 6 таб. 1 Нормативов градостроительного проектирования Краснодарского края. Минимальные размеры земельного участка объектов общественного питания при числе мест, кв.м. на 100 мест: - до 50 мест – 2000 кв.м; - от 51 до 150 мест – 1500 кв.м. Минимальные отступы от границ земельного участка в целях определения места допустимого размещения объекта – 1 м. Максимальный процент застройки в границах земельного участка – 60. Предельное количество этажей – 3.	
5	ОГРАНИЧЕНИЯ ИСПОЛЬЗОВАНИЯ ЗЕМЕЛЬНЫХ УЧАСТКОВ И ОБЪЕКТОВ КАПИТАЛЬНОГО СТРОИТЕЛЬСТВА	Должны соблюдаться противопожарные требования в соответствии с пунктом 3 статьи 53, части III настоящих Правил. Обеспечение доступности объектов социальной инфраструктуры для инвалидов и других маломобильных групп населения должны соблюдаться в соответствии с пунктом 4 статьи 53, части III настоящих Правил.	

1		2	3
Трубопроводный транспорт		- размещение нефтепроводов, водопроводов, газопроводов и иных трубопроводов, а также иных зданий и сооружений, необходимых для эксплуатации названных трубопроводов	7.5
4	ПРЕДЕЛЬНЫЕ РАЗМЕРЫ ЗЕМЕЛЬНЫХ УЧАСТКОВ И ПРЕДЕЛЬНЫЕ ПАРАМЕТРЫ РАЗРЕШЕННОГО СТРОИТЕЛЬСТВА, РЕКОНСТРУКЦИИ ОБЪЕКТОВ КАПИТАЛЬНОГО СТРОИТЕЛЬСТВА	Регламенты не устанавливаются	

2. ВСПОМОГАТЕЛЬНЫЕ ВИДЫ И ПАРАМЕТРЫ РАЗРЕШЕННОГО ИСПОЛЬЗОВАНИЯ ЗЕМЕЛЬНЫХ УЧАСТКОВ И ОБЪЕКТОВ КАПИТАЛЬНОГО СТРОИТЕЛЬСТВА

Любые вспомогательные виды разрешённого использования объектов капитального строительства не могут по своим суммарным характеристикам (строительному объёму, общей площади) превышать суммарное значение аналогичных показателей основных

(условных) видов разрешённого использования объектов капитального строительства, при которых установлены данные вспомогательные виды разрешённого использования.

Наименование вида разрешенного использования земельного участка	Описание вида разрешенного использования земельного участка	Код (числовое обозначение) вида разрешенного использования земельного участка
1	2	3
Земельные участки (территории) общего пользования	- размещение объектов улично-дорожной сети, автомобильных дорог и пешеходных тротуаров в границах населенных пунктов, пешеходных переходов, набережных, береговых полос водных объектов общего пользования, скверов, бульваров, площадей, проездов, малых архитектурных форм благоустройства	12.0
4	ПРЕДЕЛЬНЫЕ РАЗМЕРЫ ЗЕМЕЛЬНЫХ УЧАСТКОВ И ПРЕДЕЛЬНЫЕ ПАРАМЕТРЫ РАЗРЕШЕННОГО СТРОИТЕЛЬСТВА, РЕКОНСТРУКЦИИ ОБЪЕКТОВ КАПИТАЛЬНОГО СТРОИТЕЛЬСТВА	Нормы расчета ширины улиц проездов принимаются согласно СП 42.13330.2011 «Градостроительство и планировка городских и сельских поселений». Регламенты не устанавливаются Регламенты не устанавливаются Нормы расчета ширины улиц проездов принимаются согласно СП 42.13330.2011 «Градостроительство и планировка городских и сельских поселений». Соблюдение условий общедоступности и безопасности.
1	2	3
Коммунальное обслуживание	- размещение объектов капитального строительства в целях обеспечения физических и юридических лиц коммунальными услугами, в частности: поставки воды, тепла, электричества, газа, предоставления услуг связи, отвода канализационных стоков, очистки и уборки объектов недвижимости (котельных, водозаборов, очистных сооружений, насосных станций, водопроводов, линий электропередач, трансформаторных подстанций, газопроводов, линий связи, телефонных станций, канализаций, стоянок, гаражей и мастерских для обслуживания уборочной и аварийной техники, а также зданий или помещений, предназначенных для приема физических и юридических лиц в связи с предоставлением им коммунальных услуг).	3.1
4	ПРЕДЕЛЬНЫЕ	Минимальная (максимальная) площадь земельного участка:

РАЗМЕРЫ ЗЕМЕЛЬНЫХ УЧАСТКОВ И ПРЕДЕЛЬНЫЕ ПАРАМЕТРЫ РАЗРЕШЕННОГО СТРОИТЕЛЬСТВА, РЕКОНСТРУКЦИИ ОБЪЕКТОВ КАПИТАЛЬНОГО СТРОИТЕЛЬСТВА	-для объектов коммунального обслуживания– 10 – (10000) кв. м.; -для объектов инженерного обеспечения и объектов вспомогательного инженерного назначения от 1 кв. м. Минимальный отступ строений от красной линии участка или границ участка 5 метров. Максимальное количество надземных этажей зданий – 5, Максимальная высота зданий – 18 м. Максимальный процент застройки участка – 40%.
--	--

3 УСЛОВНО РАЗРЕШЕННЫЕ ВИДЫ И ПАРАМЕТРЫ ИСПОЛЬЗОВАНИЯ ЗЕМЕЛЬНЫХ УЧАСТКОВ И ОБЪЕКТОВ КАПИТАЛЬНОГО СТРОИТЕЛЬСТВА

Наименование вида разрешенного использования земельного участка	Описание вида разрешенного использования земельного участка	Код (числовое обозначение) вида разрешенного использования земельного участка
1	2	3
Объекты придорожного сервиса	- размещение автозаправочных станций (бензиновых, газовых); размещение магазинов сопутствующей торговли, зданий для организации общественного питания в качестве объектов придорожного сервиса; предоставление гостиничных услуг в качестве придорожного сервиса; размещение автомобильных моек и прачечных для автомобильных принадлежностей, мастерских, предназначенных для ремонта и обслуживания автомобилей и прочих объектов придорожного сервиса	4.9.1
4 ПРЕДЕЛЬНЫЕ РАЗМЕРЫ ЗЕМЕЛЬНЫХ УЧАСТКОВ И ПРЕДЕЛЬНЫЕ ПАРАМЕТРЫ РАЗРЕШЕННОГО СТРОИТЕЛЬСТВА, РЕКОНСТРУКЦИИ ОБЪЕКТОВ КАПИТАЛЬНОГО СТРОИТЕЛЬСТВА	Минимальная (максимальная) площадь земельного участка 300 – (10 000) кв. м, а также определяется по заданию на проектирование, СП 42.13330.2011 «Градостроительство. Планировка и застройка городских и сельских поселений» (актуализированная редакция СНиП 2.07.01-89*), СП 30-102-99 "Планировка и застройка территорий малоэтажного жилищного строительства", с учетом реально сложившейся застройки и архитектурно-планировочного решения объекта. Для объектов инженерного обеспечения и объектов вспомогательного инженерного назначения от 1 кв. м. Минимальный размер земельного участка для размещения временных (некапитальных) объектов торговли и услуг от	

	1 кв. м. Минимальный отступ строений от красной линии участка или границ участка 5 метров. Максимальное количество надземных этажей зданий – 5, максимальная высота зданий – 18 м.
--	--

**ЗОНА ПРОИЗВОДСТВЕННО – КОММУНАЛЬНЫХ ОБЪЕКТОВ
III КЛАССА ВРЕДНОСТИ
(II – 3)**

Зона II-3 выделена для обеспечения правовых условий формирования предприятий, производств и объектов III класса вредности, со средними уровнями шума и загрязнения. Допускаются некоторые коммерческие услуги, способствующие развитию производственной деятельности. Сочетание различных видов разрешенного использования недвижимости в единой зоне возможно только при условии соблюдения нормативных санитарных требований.

Разрешено размещение предприятиями IV, V класса для которых необходима организация санитарно-защитной зоны размером соответственно 100, 50 м
НЕ ДОПУСКАЕТСЯ размещение предприятий первого и второго классов опасности, в соответствии с санитарно - эпидемиологическими правилами и нормами Российской Федерации.

Основные и вспомогательные виды разрешенного использования земельных участков и объектов капитального строительства выбираются самостоятельно без дополнительных разрешений и согласований, за исключением органов указанных в Градостроительном кодексе (статья 37 Градостроительного кодекса).

**1. ОСНОВНЫЕ ВИДЫ И ПАРАМЕТРЫ РАЗРЕШЕННОГО ИСПОЛЬЗОВАНИЯ
ЗЕМЕЛЬНЫХ УЧАСТКОВ И ОБЪЕКТОВ КАПИТАЛЬНОГО
СТРОИТЕЛЬСТВА**

Наименование вида разрешенного использования земельного участка	Описание вида разрешенного использования земельного участка	Код (числовое обозначение) вида разрешенного использования земельного участка
1	2	3
Недропользование	- осуществление геологических изысканий; добыча недр открытым (карьеры, отвалы) и закрытым (шахты, скважины) способами; размещение объектов капитального строительства, в том числе подземных, в целях добычи недр; размещение объектов капитального строительства, необходимых для подготовки сырья к	6.1

		транспортировке и (или) промышленной переработке; - размещение объектов капитального строительства, предназначенных для проживания в них сотрудников, осуществляющих обслуживание зданий и сооружений, необходимых для целей недропользования, если добыча недр происходит на межселенной территории	
4	ПРЕДЕЛЬНЫЕ РАЗМЕРЫ ЗЕМЕЛЬНЫХ УЧАСТКОВ И ПРЕДЕЛЬНЫЕ ПАРАМЕТРЫ РАЗРЕШЕННОГО СТРОИТЕЛЬСТВА, РЕКОНСТРУКЦИИ ОБЪЕКТОВ КАПИТАЛЬНОГО СТРОИТЕЛЬСТВА	Минимальная (максимальная) площадь земельного участка 5000 – (250 000) кв. м, а также определяется по заданию на проектирование. Минимальный отступ строений от красной линии участка или границ участка 5 метров. Максимальная высота зданий 15 метров; высота технологических сооружений устанавливается в соответствии с проектной документацией. Определяется технологическим заданием и проектной документацией.	

1	2	3
Пищевая промышленность	-размещение объектов пищевой промышленности, по переработке сельскохозяйственной продукции способом, приводящим к их переработке в иную продукцию (консервирование, копчение, хлебопечение), в том числе для производства напитков, алкогольных напитков и табачных изделий	6.4
4	ПРЕДЕЛЬНЫЕ РАЗМЕРЫ ЗЕМЕЛЬНЫХ УЧАСТКОВ И ПРЕДЕЛЬНЫЕ ПАРАМЕТРЫ РАЗРЕШЕННОГО СТРОИТЕЛЬСТВА, РЕКОНСТРУКЦИИ ОБЪЕКТОВ КАПИТАЛЬНОГО СТРОИТЕЛЬСТВА	Минимальная (максимальная) площадь земельного участка 5000 – (250 000) кв. м, а также определяется по заданию на проектирование. Минимальный отступ строений от красной линии участка или границ участка 5 метров или на основании утвержденной документации по планировке территории для размещения промышленного предприятия. Максимальная высота зданий 15 метров; высота технологических сооружений устанавливается в соответствии с проектной документацией.

1	2	3
Строительная промышленность	-размещение объектов капитального строительства, предназначенных для производства: строительных материалов (кирпичей, пиломатериалов, цемента, крепежных материалов), бытового и строительного газового и сантехнического оборудования, лифтов и подъемников, столярной продукции, сборных домов или их частей и тому подобной продукции	6.6
4	ПРЕДЕЛЬНЫЕ РАЗМЕРЫ ЗЕМЕЛЬНЫХ УЧАСТКОВ И	Минимальная (максимальная) площадь земельного участка 5000– (250 000) кв. м, а также определяется по заданию на проектирование. Минимальный отступ строений от красной линии участка или

<p>ПРЕДЕЛЬНЫЕ ПАРАМЕТРЫ РАЗРЕШЕННОГО СТРОИТЕЛЬСТВА, РЕКОНСТРУКЦИИ ОБЪЕКТОВ КАПИТАЛЬНОГО СТРОИТЕЛЬСТВА</p>	<p>границ участка 5 метров или на основании утвержденной документации по планировке территории для размещения промышленного предприятия. Максимальная высота зданий 15 метров; высота технологических сооружений устанавливается в соответствии с проектной документацией. Максимальный процент застройки участка 70%.</p>
--	--

1	2	3
<p>Энергетика</p>	<p>- размещение объектов гидроэнергетики, тепловых станций и других электростанций, размещение обслуживающих и вспомогательных для электростанций сооружений (золоотвалов, гидротехнических сооружений); - размещение объектов электросетевого хозяйства, за исключением объектов энергетики, размещение которых предусмотрено содержанием вида разрешенного использования с кодом 3.1</p>	<p>6.7</p>
<p>4 ПРЕДЕЛЬНЫЕ РАЗМЕРЫ ЗЕМЕЛЬНЫХ УЧАСТКОВ И ПРЕДЕЛЬНЫЕ ПАРАМЕТРЫ РАЗРЕШЕННОГО СТРОИТЕЛЬСТВА, РЕКОНСТРУКЦИИ ОБЪЕКТОВ КАПИТАЛЬНОГО СТРОИТЕЛЬСТВА</p>	<p>Минимальный отступ строений от красной линии участка или границ участка 5 метров или на основании утвержденной документации по планировке территории. В соответствии с проектной документацией или на основании утвержденной документации по планировке территории. В соответствии с проектной документацией или на основании утвержденной документации по планировке территории.</p>	

1	2	3
<p>Склады</p>	<p>- размещение сооружений, имеющих назначение по временному хранению, распределению и перевалке грузов (за исключением хранения стратегических запасов), не являющихся частями производственных комплексов, на которых был создан груз: промышленные базы, склады, погрузочные терминалы и доки, нефтехранилища и нефтеналивные станции, газовые хранилища и обслуживающие их газоконденсатные и газоперекачивающие станции, элеваторы и продовольственные склады, за исключением железнодорожных перевалочных складов</p>	<p>6.9</p>
<p>4 ПРЕДЕЛЬНЫЕ РАЗМЕРЫ ЗЕМЕЛЬНЫХ УЧАСТКОВ И ПРЕДЕЛЬНЫЕ ПАРАМЕТРЫ РАЗРЕШЕННОГО СТРОИТЕЛЬСТВА,</p>	<p>Пределы размеры земельного участка устанавливаются в соответствии с проектной документацией Минимальный отступ строений от красной линии участка или границ участка 5 метров. Максимальная высота зданий 15 метров; высота технологических сооружений устанавливается в соответствии с проектной документацией. Максимальный процент застройки участка 70%.</p>	

РЕКОНСТРУКЦИИ ОБЪЕКТОВ КАПИТАЛЬНОГО СТРОИТЕЛЬСТВА	
--	--

1	2	3
Коммунальное обслуживание	- размещение объектов капитального строительства в целях обеспечения физических и юридических лиц коммунальными услугами, в частности: поставки воды, тепла, электричества, газа, предоставления услуг связи, отвода канализационных стоков, очистки и уборки объектов недвижимости (котельных, водозаборов, очистных сооружений, насосных станций, водопроводов, линий электропередач, трансформаторных подстанций, газопроводов, линий связи, телефонных станций, канализаций, стоянок, гаражей и мастерских для обслуживания уборочной и аварийной техники, а также зданий или помещений, предназначенных для приема физических и юридических лиц в связи с предоставлением им коммунальных услуг).	3.1
4 ПРЕДЕЛЬНЫЕ РАЗМЕРЫ ЗЕМЕЛЬНЫХ УЧАСТКОВ И ПРЕДЕЛЬНЫЕ ПАРАМЕТРЫ РАЗРЕШЕННОГО СТРОИТЕЛЬСТВА, РЕКОНСТРУКЦИИ ОБЪЕКТОВ КАПИТАЛЬНОГО СТРОИТЕЛЬСТВА	Минимальная (максимальная) площадь земельного участка: -для объектов коммунального обслуживания– 10 – (10000) кв. м.; -для объектов инженерного обеспечения и объектов вспомогательного инженерного назначения от 1 кв. м. Минимальный отступ строений от красной линии участка или границ участка 5 метров. Максимальное количество надземных этажей зданий – 5, Максимальная высота зданий – 18 м. Максимальный процент застройки участка – 40%.	

1	2	3
Общественное питание	Размещение объектов капитального строительства в целях устройства мест общественного питания за плату (рестораны, кафе, столовые, закусочные, бары)	4.6
4 ПРЕДЕЛЬНЫЕ РАЗМЕРЫ ЗЕМЕЛЬНЫХ УЧАСТКОВ И ПРЕДЕЛЬНЫЕ ПАРАМЕТРЫ РАЗРЕШЕННОГО СТРОИТЕЛЬСТВА, РЕКОНСТРУКЦИИ ОБЪЕКТОВ КАПИТАЛЬНОГО СТРОИТЕЛЬСТВА	Минимальная (максимальная) площадь земельного участка 300—(10 000) кв. м, а также определяется по заданию на проектирование, СП 42.13330.2011 «Градостроительство. Планировка и застройка городских и сельских поселений» (актуализированная редакция СНиП 2.07.01-89*), СП 30-102-99 "Планировка и застройка территорий малоэтажного жилищного строительства", с учетом реально сложившейся застройки и архитектурно-планировочного решения объекта. Для объектов инженерного обеспечения и объектов вспомогательного инженерного назначения от 1 кв. м. Минимальный размер земельного участка для размещения временных (некапитальных) объектов торговли и услуг от 1 кв.м.	

		<p>Минимальный отступ строений от красной линии участка или границ участка 5 метров.</p> <p>Максимальное количество надземных этажей зданий – 5, максимальная высота зданий – 18 м.</p> <p>Максимальный процент застройки участка 40%.</p>
5	ОГРАНИЧЕНИЯ ИСПОЛЬЗОВАНИЯ ЗЕМЕЛЬНЫХ УЧАСТКОВ И ОБЪЕКТОВ КАПИТАЛЬНОГО СТРОИТЕЛЬСТВА	Должны соблюдаться противопожарные требования.

1	2	3
Трубопроводный транспорт	- размещение нефтепроводов, водопроводов, газопроводов и иных трубопроводов, а также иных зданий и сооружений, необходимых для эксплуатации названных трубопроводов	7.5
4	ПРЕДЕЛЬНЫЕ РАЗМЕРЫ ЗЕМЕЛЬНЫХ УЧАСТКОВ И ПРЕДЕЛЬНЫЕ ПАРАМЕТРЫ РАЗРЕШЕННОГО СТРОИТЕЛЬСТВА, РЕКОНСТРУКЦИИ ОБЪЕКТОВ КАПИТАЛЬНОГО СТРОИТЕЛЬСТВА	Регламенты не устанавливаются

1	2	3
Магазины	- размещение объектов капитального строительства, предназначенных для продажи товаров, торговая площадь которых составляет до 5000 кв. м	4.4
4	ПРЕДЕЛЬНЫЕ РАЗМЕРЫ ЗЕМЕЛЬНЫХ УЧАСТКОВ И ПРЕДЕЛЬНЫЕ ПАРАМЕТРЫ РАЗРЕШЕННОГО СТРОИТЕЛЬСТВА, РЕКОНСТРУКЦИИ ОБЪЕКТОВ КАПИТАЛЬНОГО СТРОИТЕЛЬСТВА	<p>Минимальная (максимальная) площадь земельного участка 300—(10 000) кв. м, а также определяется по заданию на проектирование, СП 42.13330.2011 «Градостроительство. Планировка и застройка городских и сельских поселений» (актуализированная редакция СНиП 2.07.01-89*), СП 30-102-99 "Планировка и застройка территорий малоэтажного жилищного строительства", с учетом реально сложившейся застройки и архитектурно-планировочного решения объекта.</p> <p>Для объектов инженерного обеспечения и объектов вспомогательного инженерного назначения от 1 кв. м.</p> <p>Минимальный размер земельного участка для размещения временных (некапитальных) объектов торговли и услуг от 1 кв.м.</p> <p>Минимальный отступ строений от красной линии участка или границ участка 5 метров.</p> <p>Максимальное количество надземных этажей зданий – 5, максимальная высота зданий – 18 м.</p>

	Максимальный процент застройки участка 40%.
--	---

2. ВСПОМОГАТЕЛЬНЫЕ ВИДЫ И ПАРАМЕТРЫ РАЗРЕШЕННОГО ИСПОЛЬЗОВАНИЯ ЗЕМЕЛЬНЫХ УЧАСТКОВ И ОБЪЕКТОВ КАПИТАЛЬНОГО СТРОИТЕЛЬСТВА

Любые вспомогательные виды разрешённого использования объектов капитального строительства не могут по своим суммарным характеристикам (строительному объёму, общей площади) превышать суммарное значение аналогичных показателей основных (условных) видов разрешённого использования объектов капитального строительства, при которых установлены данные вспомогательные виды разрешённого использования.

Наименование вида разрешенного использования земельного участка	Описание вида разрешенного использования земельного участка	Код (числовое обозначение) вида разрешенного использования земельного участка
1	2	3
Земельные участки (территории) общего пользования	- размещение объектов улично-дорожной сети, автомобильных дорог и пешеходных тротуаров в границах населенных пунктов, пешеходных переходов, набережных, береговых полос водных объектов общего пользования, скверов, бульваров, площадей, проездов, малых архитектурных форм благоустройства	12.0
4 ПРЕДЕЛЬНЫЕ РАЗМЕРЫ ЗЕМЕЛЬНЫХ УЧАСТКОВ И ПРЕДЕЛЬНЫЕ ПАРАМЕТРЫ РАЗРЕШЕННОГО СТРОИТЕЛЬСТВА, РЕКОНСТРУКЦИИ ОБЪЕКТОВ КАПИТАЛЬНОГО СТРОИТЕЛЬСТВА	<p>Нормы расчета ширины улиц проездов принимаются согласно СП 42.13330.2011 «Градостроительство и планировка городских и сельских поселений».</p> <p>Минимальные отступы от границ земельных участков в целях определения мест допустимого размещения зданий, строений, сооружений, за пределами которых запрещено строительство зданий, строений, сооружений регламентами не устанавливаются.</p> <p>Предельное количество этажей или предельная высота зданий, строений, сооружений регламентами не устанавливаются.</p> <p>Нормы расчета ширины улиц проездов принимаются согласно СП 42.13330.2011 «Градостроительство и планировка городских и сельских поселений».</p> <p>Соблюдение условий общедоступности и безопасности.</p>	

3. УСЛОВНО РАЗРЕШЕННЫЕ ВИДЫ И ПАРАМЕТРЫ ИСПОЛЬЗОВАНИЯ ЗЕМЕЛЬНЫХ УЧАСТКОВ И ОБЪЕКТОВ КАПИТАЛЬНОГО СТРОИТЕЛЬСТВА

Наименование вида разрешенного использования земельного участка	Описание вида разрешенного использования земельного участка	Код (числовое обозначение) вида разрешенного использования земельного участка
1	2	3
Объекты придорожного сервиса	- размещение автозаправочных станций (бензиновых, газовых); размещение магазинов сопутствующей торговли, зданий для организации общественного питания в качестве объектов придорожного сервиса; предоставление гостиничных услуг в качестве придорожного сервиса; размещение автомобильных моек и прачечных для автомобильных принадлежностей, мастерских, предназначенных для ремонта и обслуживания автомобилей и прочих объектов придорожного сервиса	4.9.1
4 ПРЕДЕЛЬНЫЕ РАЗМЕРЫ ЗЕМЕЛЬНЫХ УЧАСТКОВ И ПРЕДЕЛЬНЫЕ ПАРАМЕТРЫ РАЗРЕШЕННОГО СТРОИТЕЛЬСТВА, РЕКОНСТРУКЦИИ ОБЪЕКТОВ КАПИТАЛЬНОГО СТРОИТЕЛЬСТВА	<p>Минимальная (максимальная) площадь земельного участка 300 – (10 000) кв. м, а также определяется по заданию на проектирование, СП 42.13330.2011 «Градостроительство. Планировка и застройка городских и сельских поселений» (актуализированная редакция СНиП 2.07.01-89*), СП 30-102-99 "Планировка и застройка территорий малоэтажного жилищного строительства", с учетом реально сложившейся застройки и архитектурно-планировочного решения объекта.</p> <p>Для объектов инженерного обеспечения и объектов вспомогательного инженерного назначения от 1 кв. м.</p> <p>Минимальный размер земельного участка для размещения временных (некапитальных) объектов торговли и услуг от 1 кв. м.</p> <p>Минимальный отступ строений от красной линии участка или границ участка 5 метров.</p> <p>Максимальное количество надземных этажей зданий – 5, максимальная высота зданий – 18 м.</p>	

**ЗОНА ПРОИЗВОДСТВЕННО - КОММУНАЛЬНЫХ ОБЪЕКТОВ IV КЛАССА
ВРЕДНОСТИ
(II – 4)**

Зона II-4 выделена для обеспечения правовых условий формирования предприятий, производств и объектов не выше IV класса опасности, с низкими уровнями шума и загрязнения, санитарно-защитная зона не более 100 м. Допускается широкий спектр коммерческих услуг, сопровождающих производственную деятельность. Допускается широкий спектр коммерческих услуг, сопровождающих производственную деятельность. Сочетание различных видов разрешенного использования недвижимости в единой зоне возможно только при условии соблюдения нормативных санитарных требований.

Разрешено размещение предприятиями V класса для которых необходима организация санитарно-защитной зоны размером соответственно 50 м

НЕ ДОПУСКАЕТСЯ размещение предприятий первого и второго и третьего классов опасности, в соответствии с санитарно - эпидемиологическими правилами и нормами Российской Федерации.

**1. ОСНОВНЫЕ ВИДЫ И ПАРАМЕТРЫ РАЗРЕШЕННОГО ИСПОЛЬЗОВАНИЯ
ЗЕМЕЛЬНЫХ УЧАСТКОВ И ОБЪЕКТОВ КАПИТАЛЬНОГО
СТРОИТЕЛЬСТВА**

Наименование вида разрешенного использования земельного участка	Описание вида разрешенного использования земельного участка	Код (числовое обозначение) вида разрешенного использования земельного участка
1	2	3
Недропользование	- осуществление геологических изысканий; добыча недр открытым (карьеры, отвалы) и закрытым (шахты, скважины) способами; размещение объектов капитального строительства, в том числе подземных, в целях добычи недр; размещение объектов капитального строительства, необходимых для подготовки сырья к транспортировке и (или) промышленной переработке; - размещение объектов капитального строительства, предназначенных для проживания в них сотрудников, осуществляющих обслуживание зданий и сооружений, необходимых для целей недропользования, если добыча недр происходит на межселенной территории	6.1
4	ПРЕДЕЛЬНЫЕ РАЗМЕРЫ ЗЕМЕЛЬНЫХ	Минимальная (максимальная) площадь земельного участка 5000– (250 000) кв. м, а также определяется по заданию на проектирование.

	УЧАСТКОВ И ПРЕДЕЛЬНЫЕ ПАРАМЕТРЫ РАЗРЕШЕННОГО СТРОИТЕЛЬСТВА, РЕКОНСТРУКЦИИ ОБЪЕКТОВ КАПИТАЛЬНОГО СТРОИТЕЛЬСТВА	Минимальный отступ строений от красной линии участка или границ участка 5 метров. Максимальная высота зданий 15 метров; высота технологических сооружений устанавливается в соответствии с проектной документацией. Определяется технологическим заданием и проектной документацией.
--	---	--

1	2	3
Пищевая промышленность	-размещение объектов пищевой промышленности, по переработке сельскохозяйственной продукции способом, приводящим к их переработке в иную продукцию (консервирование, копчение, хлебопечение), в том числе для производства напитков, алкогольных напитков и табачных изделий	6.4
4	ПРЕДЕЛЬНЫЕ РАЗМЕРЫ ЗЕМЕЛЬНЫХ УЧАСТКОВ И ПРЕДЕЛЬНЫЕ ПАРАМЕТРЫ РАЗРЕШЕННОГО СТРОИТЕЛЬСТВА, РЕКОНСТРУКЦИИ ОБЪЕКТОВ КАПИТАЛЬНОГО СТРОИТЕЛЬСТВА	Минимальная (максимальная) площадь земельного участка 5000– (250 000) кв. м, а также определяется по заданию на проектирование. Минимальный отступ строений от красной линии участка или границ участка 5 метров или на основании утвержденной документации по планировке территории для размещения промышленного предприятия. Максимальная высота зданий 15 метров. Высота технологических сооружений устанавливается в соответствии с проектной документацией.

1	2	3
Строительная промышленность	-размещение объектов капитального строительства, предназначенных для производства: строительных материалов (кирпичей, пиломатериалов, цемента, крепежных материалов), бытового и строительного газового и сантехнического оборудования, лифтов и подъемников, столярной продукции, сборных домов или их частей и тому подобной продукции	6.6
4	ПРЕДЕЛЬНЫЕ РАЗМЕРЫ ЗЕМЕЛЬНЫХ УЧАСТКОВ И ПРЕДЕЛЬНЫЕ ПАРАМЕТРЫ РАЗРЕШЕННОГО СТРОИТЕЛЬСТВА, РЕКОНСТРУКЦИИ ОБЪЕКТОВ КАПИТАЛЬНОГО СТРОИТЕЛЬСТВА	Минимальная (максимальная) площадь земельного участка 5000– (250 000) кв. м, а также определяется по заданию на проектирование. Минимальный отступ строений от красной линии участка или границ участка 5 метров или на основании утвержденной документации по планировке территории для размещения промышленного предприятия. Максимальная высота зданий 15 метров; высота технологических сооружений устанавливается в соответствии с проектной документацией. Максимальный процент застройки участка 70%.

1	2	3
---	---	---

Энергетика	<ul style="list-style-type: none"> - размещение объектов гидроэнергетики, тепловых станций и других электростанций, размещение обслуживающих и вспомогательных для электростанций сооружений (золоотвалов, гидротехнических сооружений); - размещение объектов электросетевого хозяйства, за исключением объектов энергетики, размещение которых предусмотрено содержанием вида разрешенного использования с кодом 3.1 	6.7
4 ПРЕДЕЛЬНЫЕ РАЗМЕРЫ ЗЕМЕЛЬНЫХ УЧАСТКОВ И ПРЕДЕЛЬНЫЕ ПАРАМЕТРЫ РАЗРЕШЕННОГО СТРОИТЕЛЬСТВА, РЕКОНСТРУКЦИИ ОБЪЕКТОВ КАПИТАЛЬНОГО СТРОИТЕЛЬСТВА	<p>Минимальный отступ строений от красной линии участка или границ участка 5 метров или на основании утвержденной документации по планировке территории.</p> <p>В соответствии с проектной документацией или на основании утвержденной документации по планировке территории.</p> <p>В соответствии с проектной документацией или на основании утвержденной документации по планировке территории.</p>	

1	2	3
Склады	<ul style="list-style-type: none"> - размещение сооружений, имеющих назначение по временному хранению, распределению и перевалке грузов (за исключением хранения стратегических запасов), не являющихся частями производственных комплексов, на которых был создан груз: промышленные базы, склады, погрузочные терминалы и доки, нефтехранилища и нефтеналивные станции, газовые хранилища и обслуживающие их газоконденсатные и газоперекачивающие станции, элеваторы и продовольственные склады, за исключением железнодорожных перевалочных складов 	6.9
4 ПРЕДЕЛЬНЫЕ РАЗМЕРЫ ЗЕМЕЛЬНЫХ УЧАСТКОВ И ПРЕДЕЛЬНЫЕ ПАРАМЕТРЫ РАЗРЕШЕННОГО СТРОИТЕЛЬСТВА, РЕКОНСТРУКЦИИ ОБЪЕКТОВ КАПИТАЛЬНОГО СТРОИТЕЛЬСТВА	<p>Предельные размеры земельного участка устанавливаются в соответствии с проектной документацией</p> <p>Минимальный отступ строений от красной линии участка или границ участка 5 метров.</p> <p>Максимальная высота зданий 15 метров;</p> <p>высота технологических сооружений устанавливается в соответствии с проектной документацией.</p> <p>Максимальный процент застройки участка 70%.</p>	

1	2	3
Коммунальное обслуживание	<ul style="list-style-type: none"> - размещение объектов капитального строительства в целях обеспечения физических и юридических лиц коммунальными услугами, в частности: поставки воды, тепла, электричества, газа, предоставления услуг связи, 	3.1

		отвода канализационных стоков, очистки и уборки объектов недвижимости (котельных, водозаборов, очистных сооружений, насосных станций, водопроводов, линий электропередач, трансформаторных подстанций, газопроводов, линий связи, телефонных станций, канализаций, стоянок, гаражей и мастерских для обслуживания уборочной и аварийной техники, а также зданий или помещений, предназначенных для приема физических и юридических лиц в связи с предоставлением им коммунальных услуг).	
4	ПРЕДЕЛЬНЫЕ РАЗМЕРЫ ЗЕМЕЛЬНЫХ УЧАСТКОВ И ПРЕДЕЛЬНЫЕ ПАРАМЕТРЫ РАЗРЕШЕННОГО СТРОИТЕЛЬСТВА, РЕКОНСТРУКЦИИ ОБЪЕКТОВ КАПИТАЛЬНОГО СТРОИТЕЛЬСТВА	<p>Минимальная (максимальная) площадь земельного участка:</p> <ul style="list-style-type: none"> -для объектов коммунального обслуживания– 10 – (10000) кв. м.; -для объектов инженерного обеспечения и объектов вспомогательного инженерного назначения от 1 кв. м. <p>Минимальный отступ строений от красной линии участка или границ участка 5 метров.</p> <p>Максимальное количество надземных этажей зданий – 5, Максимальная высота зданий – 18 м. Максимальный процент застройки участка – 40%.</p>	

1	2	3
Общественное питание	Размещение объектов капитального строительства в целях устройства мест общественного питания за плату (рестораны, кафе, столовые, закусочные, бары)	4.6
4	ПРЕДЕЛЬНЫЕ РАЗМЕРЫ ЗЕМЕЛЬНЫХ УЧАСТКОВ И ПРЕДЕЛЬНЫЕ ПАРАМЕТРЫ РАЗРЕШЕННОГО СТРОИТЕЛЬСТВА, РЕКОНСТРУКЦИИ ОБЪЕКТОВ КАПИТАЛЬНОГО СТРОИТЕЛЬСТВА	<p>Минимальная (максимальная) площадь земельного участка 300—(10 000) кв. м, а также определяется по заданию на проектирование, СП 42.13330.2011 «Градостроительство. Планировка и застройка городских и сельских поселений» (актуализированная редакция СНиП 2.07.01-89*), СП 30-102-99 "Планировка и застройка территорий малоэтажного жилищного строительства", с учетом реально сложившейся застройки и архитектурно-планировочного решения объекта.</p> <p>Для объектов инженерного обеспечения и объектов вспомогательного инженерного назначения от 1 кв. м.</p> <p>Минимальный размер земельного участка для размещения временных (некапитальных) объектов торговли и услуг от 1 кв.м.</p> <p>Минимальный отступ строений от красной линии участка или границ участка 5 метров.</p> <p>Максимальное количество надземных этажей зданий – 5, максимальная высота зданий – 18 м. Максимальный процент застройки участка 40%.</p>
5	ОГРАНИЧЕНИЯ ИСПОЛЬЗОВАНИЯ ЗЕМЕЛЬНЫХ УЧАСТКОВ И ОБЪЕКТОВ	Должны соблюдаться противопожарные требования.

	КАПИТАЛЬНОГО СТРОИТЕЛЬСТВА	
--	-------------------------------	--

1	2	3
Трубопроводный транспорт	- размещение нефтепроводов, водопроводов, газопроводов и иных трубопроводов, а также иных зданий и сооружений, необходимых для эксплуатации названных трубопроводов	7.5
4	ПРЕДЕЛЬНЫЕ РАЗМЕРЫ ЗЕМЕЛЬНЫХ УЧАСТКОВ И ПРЕДЕЛЬНЫЕ ПАРАМЕТРЫ РАЗРЕШЕННОГО СТРОИТЕЛЬСТВА, РЕКОНСТРУКЦИИ ОБЪЕКТОВ КАПИТАЛЬНОГО СТРОИТЕЛЬСТВА	Регламенты не устанавливаются

1	2	3
Магазины	- размещение объектов капитального строительства, предназначенных для продажи товаров, торговая площадь которых составляет до 5000 кв. м	4.4
4	ПРЕДЕЛЬНЫЕ РАЗМЕРЫ ЗЕМЕЛЬНЫХ УЧАСТКОВ И ПРЕДЕЛЬНЫЕ ПАРАМЕТРЫ РАЗРЕШЕННОГО СТРОИТЕЛЬСТВА, РЕКОНСТРУКЦИИ ОБЪЕКТОВ КАПИТАЛЬНОГО СТРОИТЕЛЬСТВА	<p>Минимальная (максимальная) площадь земельного участка 300—(10 000) кв. м, а также определяется по заданию на проектирование, СП 42.13330.2011 «Градостроительство. Планировка и застройка городских и сельских поселений» (актуализированная редакция СНиП 2.07.01-89*), СП 30-102-99 "Планировка и застройка территорий малоэтажного жилищного строительства", с учетом реально сложившейся застройки и архитектурно-планировочного решения объекта.</p> <p>Для объектов инженерного обеспечения и объектов вспомогательного инженерного назначения от 1 кв. м.</p> <p>Минимальный размер земельного участка для размещения временных (некапитальных) объектов торговли и услуг от 1 кв.м.</p> <p>Минимальный отступ строений от красной линии участка или границ участка 5 метров.</p> <p>Максимальное количество надземных этажей зданий – 5, максимальная высота зданий – 18 м.</p> <p>Максимальный процент застройки участка 40%.</p>

1	2	3
Обслуживание автотранспорта	- размещение постоянных или временных гаражей с несколькими стояночными местами, стоянок (парковок), гаражей, в том числе многоярусных, не указанных в коде 2.7.1	4.9
4	ПРЕДЕЛЬНЫЕ РАЗМЕРЫ ЗЕМЕЛЬНЫХ	<p>Минимальный (максимальный) размер земельного участка 150-(7500) кв. м.</p> <p>Минимальный отступ строений от красной линии участка или</p>

УЧАСТКОВ И ПРЕДЕЛЬНЫЕ ПАРАМЕТРЫ РАЗРЕШЕННОГО СТРОИТЕЛЬСТВА, РЕКОНСТРУКЦИИ ОБЪЕКТОВ КАПИТАЛЬНОГО СТРОИТЕЛЬСТВА	границ участка 10 метров. Максимальное количество надземных этажей зданий – 5, максимальная высота зданий – 20 м. Максимальный процент застройки участка 80%.
---	---

1	2	3
Автомобильный транспорт	<p>- размещение автомобильных дорог и технически связанных с ними сооружений; размещение зданий и сооружений, предназначенных для обслуживания пассажиров, а также обеспечивающие работу транспортных средств, размещение объектов, предназначенных для размещения постов органов внутренних дел, ответственных за безопасность дорожного движения;</p> <p>-оборудование земельных участков для стоянок автомобильного транспорта, а также для размещения депо (устройства мест стоянок) автомобильного транспорта, осуществляющего перевозки людей по установленному маршруту</p>	7.2
4 ПРЕДЕЛЬНЫЕ РАЗМЕРЫ ЗЕМЕЛЬНЫХ УЧАСТКОВ И ПРЕДЕЛЬНЫЕ ПАРАМЕТРЫ РАЗРЕШЕННОГО СТРОИТЕЛЬСТВА, РЕКОНСТРУКЦИИ ОБЪЕКТОВ КАПИТАЛЬНОГО СТРОИТЕЛЬСТВА	<p>Размеры земельных участков определяются проектом. Минимальный отступ строений от красной линии участка или границ участка 5 метров или на основании утвержденной документации по планировке территории для размещения объекта.</p> <p>Максимальная высота зданий 15 метров; высота технологических сооружений устанавливается в соответствии с проектной документацией.</p> <p>Максимальный процент застройки участка 70%.</p>	

2. ВСПОМОГАТЕЛЬНЫЕ ВИДЫ И ПАРАМЕТРЫ РАЗРЕШЕННОГО ИСПОЛЬЗОВАНИЯ ЗЕМЕЛЬНЫХ УЧАСТКОВ И ОБЪЕКТОВ КАПИТАЛЬНОГО СТРОИТЕЛЬСТВА

Любые вспомогательные виды разрешённого использования объектов капитального строительства не могут по своим суммарным характеристикам (строительному объёму, общей площади) превышать суммарное значение аналогичных показателей основных (условных) видов разрешённого использования объектов капитального строительства, при которых установлены данные вспомогательные виды разрешённого использования.

Наименование вида разрешенного использования земельного участка	Описание вида разрешенного использования земельного участка	Код (числовое обознач
---	---	-----------------------

		ение) вида разреше нного использ ования земельн ого участка
1	2	3
Земельные участки (территории) общего пользования	- размещение объектов улично-дорожной сети, автомобильных дорог и пешеходных тротуаров в границах населенных пунктов, пешеходных переходов, набережных, береговых полос водных объектов общего пользования, скверов, бульваров, площадей, проездов, малых архитектурных форм благоустройства	12.0
4 ПРЕДЕЛЬНЫЕ РАЗМЕРЫ ЗЕМЕЛЬНЫХ УЧАСТКОВ И ПРЕДЕЛЬНЫЕ ПАРАМЕТРЫ РАЗРЕШЕННОГО СТРОИТЕЛЬСТВА, РЕКОНСТРУКЦИИ ОБЪЕКТОВ КАПИТАЛЬНОГО СТРОИТЕЛЬСТВА	<p>Нормы расчета ширины улиц проездов принимаются согласно СП 42.13330.2011 «Градостроительство и планировка городских и сельских поселений».</p> <p>Минимальные отступы от границ земельных участков в целях определения мест допустимого размещения зданий, строений, сооружений, за пределами которых запрещено строительство зданий, строений, сооружений регламентами не устанавливаются.</p> <p>Предельное количество этажей или предельная высота зданий, строений, сооружений регламентами не устанавливаются.</p> <p>Нормы расчета ширины улиц проездов принимаются согласно СП 42.13330.2011 «Градостроительство и планировка городских и сельских поселений».</p> <p>Соблюдение условий общедоступности и безопасности.</p>	

3. УСЛОВНО РАЗРЕШЕННЫЕ ВИДЫ И ПАРАМЕТРЫ ИСПОЛЬЗОВАНИЯ ЗЕМЕЛЬНЫХ УЧАСТКОВ И ОБЪЕКТОВ КАПИТАЛЬНОГО СТРОИТЕЛЬСТВА

1	2	3
Деловое управление	- размещение объектов капитального строительства с целью: размещения объектов управленческой деятельности, не связанной с государственным или муниципальным управлением и оказанием услуг, а также с целью обеспечения совершения сделок, не требующих передачи товара в момент их совершения между организациями, в том числе биржевая деятельность (за исключением банковской и страховой деятельности)	4.1
4 ПРЕДЕЛЬНЫЕ РАЗМЕРЫ ЗЕМЕЛЬНЫХ	Минимальная (максимальная) площадь земельного участка 300 – (10 000) кв. м, а также определяется по заданию на проектирование, СП 42.13330.2011 «Градостроительство.	

УЧАСТКОВ И ПРЕДЕЛЬНЫЕ ПАРАМЕТРЫ РАЗРЕШЕННОГО СТРОИТЕЛЬСТВА, РЕКОНСТРУКЦИИ ОБЪЕКТОВ КАПИТАЛЬНОГО СТРОИТЕЛЬСТВА	Планировка и застройка городских и сельских поселений» (актуализированная редакция СНиП 2.07.01-89*); для объектов инженерного обеспечения и объектов вспомогательного инженерного назначения от 1 кв. м. Минимальный размер земельного участка для размещения временных (некапитальных) объектов торговли и услуг от 1 кв. м. Минимальный отступ строений от красной линии участка или границ участка 5 метров. Максимальное количество надземных этажей зданий – 5, максимальная высота зданий – 18 м.
--	--

ЗОНА ПРОИЗВОДСТВЕННО – КОММУНАЛЬНЫХ ОБЪЕКТОВ V КЛАССА ВРЕДНОСТИ (П – 5)

Зона П-5 выделена для обеспечения правовых условий формирования предприятий, производств и объектов V класса вредности, с низкими уровнями шума и загрязнения. Допускается широкий спектр коммерческих услуг, сопровождающих производственную деятельность. Сочетание различных видов разрешенного использования недвижимости в единой зоне возможно только при условии соблюдения нормативных санитарных требований.

При размещении объектов малого бизнеса, относящихся к V классу вредности, в условиях сложившейся градостроительной ситуации (при невозможности соблюдения размеров ориентировочной санитарно-защитной зоны) необходимо обоснование размещения таких объектов с ориентировочными расчетами ожидаемого загрязнения атмосферного воздуха и физического воздействия на атмосферный воздух (шум, вибрация, электромагнитные излучения). При подтверждении расчетами на границе жилой застройки соблюдения установленных гигиенических нормативов загрязняющих веществ в атмосферном воздухе и уровней физического воздействия на атмосферный воздух населенных мест, проект обоснования санитарно-защитной зоны не разрабатывается, натурные исследования и измерения атмосферного воздуха не проводятся.

Для действующих объектов малого бизнеса V класса опасности в качестве обоснования их размещения используются данные исследований атмосферного воздуха и измерений физических воздействий на атмосферный воздух, полученные в рамках проведения надзорных мероприятий.

Для размещения микропредприятий малого бизнеса с количеством работающих не более 15 человек необходимо уведомление от юридического лица или индивидуального предпринимателя о соблюдении действующих санитарно-гигиенических требований и нормативов на границе жилой застройки. Подтверждением соблюдения гигиенических нормативов на границе жилой застройки являются результаты натурных исследований атмосферного воздуха и измерений уровней физических воздействий на атмосферный воздух в рамках проведения надзорных мероприятий.

1. ОСНОВНЫЕ ВИДЫ И ПАРАМЕТРЫ РАЗРЕШЕННОГО ИСПОЛЬЗОВАНИЯ ЗЕМЕЛЬНЫХ УЧАСТКОВ И ОБЪЕКТОВ КАПИТАЛЬНОГО СТРОИТЕЛЬСТВА

1	2	3
Деловое управление	- размещение объектов капитального строительства с целью: размещения объектов управленческой	4.1

		деятельности, не связанной с государственным или муниципальным управлением и оказанием услуг, а также с целью обеспечения совершения сделок, не требующих передачи товара в момент их совершения между организациями, в том числе биржевая деятельность (за исключением банковской и страховой деятельности)	
4	ПРЕДЕЛЬНЫЕ РАЗМЕРЫ ЗЕМЕЛЬНЫХ УЧАСТКОВ И ПРЕДЕЛЬНЫЕ ПАРАМЕТРЫ РАЗРЕШЕННОГО СТРОИТЕЛЬСТВА, РЕКОНСТРУКЦИИ ОБЪЕКТОВ КАПИТАЛЬНОГО СТРОИТЕЛЬСТВА	<p>Минимальная (максимальная) площадь земельного участка 300 – (10 000) кв. м, а также определяется по заданию на проектирование, СП 42.13330.2011 «Градостроительство. Планировка и застройка городских и сельских поселений» (актуализированная редакция СНиП 2.07.01-89*);</p> <p>для объектов инженерного обеспечения и объектов вспомогательного инженерного назначения от 1 кв. м.</p> <p>Минимальный размер земельного участка для размещения временных (некапитальных) объектов торговли и услуг от 1 кв. м.</p> <p>Минимальный отступ строений от красной линии участка или границ участка 5 метров.</p> <p>Максимальное количество надземных этажей зданий – 5, максимальная высота зданий – 18 м.</p>	

1	2	3
Строительная промышленность	-размещение объектов капитального строительства, предназначенных для производства: строительных материалов (кирпичей, пиломатериалов, цемента, крепежных материалов), бытового и строительного газового и сантехнического оборудования, лифтов и подъемников, столярной продукции, сборных домов или их частей и тому подобной продукции	6.6
4	ПРЕДЕЛЬНЫЕ РАЗМЕРЫ ЗЕМЕЛЬНЫХ УЧАСТКОВ И ПРЕДЕЛЬНЫЕ ПАРАМЕТРЫ РАЗРЕШЕННОГО СТРОИТЕЛЬСТВА, РЕКОНСТРУКЦИИ ОБЪЕКТОВ КАПИТАЛЬНОГО СТРОИТЕЛЬСТВА	<p>Минимальная (максимальная) площадь земельного участка 5000– (250 000) кв. м, а также определяется по заданию на проектирование.</p> <p>Минимальный отступ строений от красной линии участка или границ участка 5 метров или на основании утвержденной документации по планировке территории для размещения промышленного предприятия.</p> <p>Максимальная высота зданий 15 метров;</p> <p>высота технологических сооружений устанавливается в соответствии с проектной документацией.</p> <p>Максимальный процент застройки участка 70%.</p>

1	2	3
Магазины	- размещение объектов капитального строительства, предназначенных для продажи товаров, торговая площадь которых составляет до 5000 кв. м	4.4
4	ПРЕДЕЛЬНЫЕ РАЗМЕРЫ ЗЕМЕЛЬНЫХ УЧАСТКОВ И	<p>Минимальная (максимальная) площадь земельного участка 300—(10 000) кв. м, а также определяется по заданию на проектирование, СП 42.13330.2011 «Градостроительство. Планировка и застройка городских и сельских поселений»</p>

	<p>ПРЕДЕЛЬНЫЕ ПАРАМЕТРЫ РАЗРЕШЕННОГО СТРОИТЕЛЬСТВА, РЕКОНСТРУКЦИИ ОБЪЕКТОВ КАПИТАЛЬНОГО СТРОИТЕЛЬСТВА</p>	<p>(актуализированная редакция СНиП 2.07.01-89*), СП 30-102-99 "Планировка и застройка территорий малоэтажного жилищного строительства", с учетом реально сложившейся застройки и архитектурно-планировочного решения объекта.</p> <p>Для объектов инженерного обеспечения и объектов вспомогательного инженерного назначения от 1 кв. м.</p> <p>Минимальный размер земельного участка для размещения временных (некапитальных) объектов торговли и услуг от 1 кв.м.</p> <p>Минимальный отступ строений от красной линии участка или границ участка 5 метров.</p> <p>Максимальное количество надземных этажей зданий – 5, максимальная высота зданий – 18 м.</p> <p>Максимальный процент застройки участка 40%.</p>
--	--	---

1	2	3
<p>Обслуживание автотранспорта</p>	<p>- размещение постоянных или временных гаражей с несколькими стояночными местами, стоянок (парковок), гаражей, в том числе многоярусных, не указанных в коде 2.7.1</p>	<p>4.9</p>
<p>4 ПРЕДЕЛЬНЫЕ РАЗМЕРЫ ЗЕМЕЛЬНЫХ УЧАСТКОВ И ПРЕДЕЛЬНЫЕ ПАРАМЕТРЫ РАЗРЕШЕННОГО СТРОИТЕЛЬСТВА, РЕКОНСТРУКЦИИ ОБЪЕКТОВ КАПИТАЛЬНОГО СТРОИТЕЛЬСТВА</p>	<p>Минимальный (максимальный) размер земельного участка 150- (7500) кв. м.</p> <p>Минимальный отступ строений от красной линии участка или границ участка 10 метров. Максимальное количество надземных этажей зданий – 5, максимальная высота зданий – 20 м.</p> <p>Максимальный процент застройки участка 80%.</p>	

1	2	3
<p>Общественное питание</p>	<p>Размещение объектов капитального строительства в целях устройства мест общественного питания за плату (рестораны, кафе, столовые, закусочные, бары)</p>	<p>4.6</p>
<p>4 ПРЕДЕЛЬНЫЕ РАЗМЕРЫ ЗЕМЕЛЬНЫХ УЧАСТКОВ И ПРЕДЕЛЬНЫЕ ПАРАМЕТРЫ РАЗРЕШЕННОГО СТРОИТЕЛЬСТВА, РЕКОНСТРУКЦИИ ОБЪЕКТОВ КАПИТАЛЬНОГО СТРОИТЕЛЬСТВА</p>	<p>Минимальная (максимальная) площадь земельного участка 300—(10 000) кв. м, а также определяется по заданию на проектирование, СП 42.13330.2011 «Градостроительство. Планировка и застройка городских и сельских поселений» (актуализированная редакция СНиП 2.07.01-89*), СП 30-102-99 "Планировка и застройка территорий малоэтажного жилищного строительства", с учетом реально сложившейся застройки и архитектурно-планировочного решения объекта.</p> <p>Для объектов инженерного обеспечения и объектов вспомогательного инженерного назначения от 1 кв. м.</p> <p>Минимальный размер земельного участка для размещения временных (некапитальных) объектов торговли и услуг от 1 кв.м.</p> <p>Минимальный отступ строений от красной линии участка или</p>	

		<p>границ участка 5 метров. Максимальное количество надземных этажей зданий – 5, максимальная высота зданий – 18 м. Максимальный процент застройки участка 40%.</p>	
5	ОГРАНИЧЕНИЯ ИСПОЛЬЗОВАНИЯ ЗЕМЕЛЬНЫХ УЧАСТКОВ И ОБЪЕКТОВ КАПИТАЛЬНОГО СТРОИТЕЛЬСТВА	Должны соблюдаться противопожарные требования.	
	1	2	3
	Пищевая промышленность	Размещение объектов пищевой промышленности, по переработке сельскохозяйственной продукции способом, приводящим к их переработке в иную продукцию (консервирование, копчение, хлебопечение), в том числе для производства напитков, алкогольных напитков и табачных изделий	6.4
4	ПРЕДЕЛЬНЫЕ РАЗМЕРЫ ЗЕМЕЛЬНЫХ УЧАСТКОВ И ПРЕДЕЛЬНЫЕ ПАРАМЕТРЫ РАЗРЕШЕННОГО СТРОИТЕЛЬСТВА, РЕКОНСТРУКЦИИ ОБЪЕКТОВ КАПИТАЛЬНОГО СТРОИТЕЛЬСТВА	<p>Минимальная (максимальная) площадь земельного участка 5000–(250 000) кв. м, а также определяется по заданию на проектирование. Минимальный отступ строений от красной линии участка или границ участка 5 метров или на основании утвержденной документации по планировке территории для размещения промышленного предприятия. Максимальная высота зданий 15 метров; высота технологических сооружений устанавливается в соответствии с проектной документацией. Максимальный процент застройки участка 70%.</p>	
5	ОГРАНИЧЕНИЯ ИСПОЛЬЗОВАНИЯ ЗЕМЕЛЬНЫХ УЧАСТКОВ И ОБЪЕКТОВ КАПИТАЛЬНОГО СТРОИТЕЛЬСТВА	Должны соблюдаться противопожарные требования.	
	1	2	3
	Коммунальное обслуживание	Размещение объектов капитального строительства в целях обеспечения физических и юридических лиц коммунальными услугами, в частности: поставки воды, тепла, электричества, газа, предоставления услуг связи, отвода канализационных стоков, очистки и уборки объектов недвижимости (котельных, водозаборов, очистных сооружений, насосных станций, водопроводов, линий электропередач, трансформаторных подстанций, газопроводов, линий связи, телефонных станций, канализаций, стоянок, гаражей и мастерских для обслуживания уборочной и аварийной техники, а также зданий или помещений, предназначенных для приема физических и юридических лиц в связи с предоставлением им коммунальных услуг).	3.1
4	ПРЕДЕЛЬНЫЕ	Минимальная (максимальная) площадь земельного участка: -для объектов коммунального обслуживания– 10 – (10000) кв. м.;	

	РАЗМЕРЫ ЗЕМЕЛЬНЫХ УЧАСТКОВ И ПРЕДЕЛЬНЫЕ ПАРАМЕТРЫ РАЗРЕШЕННОГО СТРОИТЕЛЬСТВА, РЕКОНСТРУКЦИИ ОБЪЕКТОВ КАПИТАЛЬНОГО СТРОИТЕЛЬСТВА	-для объектов инженерного обеспечения и объектов вспомогательного инженерного назначения от 1 кв. м. Минимальный отступ строений от красной линии участка или границ участка 5 метров. Максимальное количество надземных этажей зданий – 5, максимальная высота зданий – 18 м. Максимальный процент застройки участка – 40%.
5	ОГРАНИЧЕНИЯ ИСПОЛЬЗОВАНИЯ ЗЕМЕЛЬНЫХ УЧАСТКОВ И ОБЪЕКТОВ КАПИТАЛЬНОГО СТРОИТЕЛЬСТВА	Должны соблюдаться противопожарные требования.

2. ВСПОМОГАТЕЛЬНЫЕ ВИДЫ И ПАРАМЕТРЫ РАЗРЕШЕННОГО ИСПОЛЬЗОВАНИЯ ЗЕМЕЛЬНЫХ УЧАСТКОВ И ОБЪЕКТОВ КАПИТАЛЬНОГО СТРОИТЕЛЬСТВА

Любые вспомогательные виды разрешённого использования объектов капитального строительства не могут по своим суммарным характеристикам (строительному объёму, общей площади) превышать суммарное значение аналогичных показателей основных (условных) видов разрешённого использования объектов капитального строительства, при которых установлены данные вспомогательные виды разрешённого использования.

1	2	3
Земельные участки (территории) общего пользования	- размещение объектов улично-дорожной сети, автомобильных дорог и пешеходных тротуаров в границах населенных пунктов, пешеходных переходов, набережных, береговых полос водных объектов общего пользования, скверов, бульваров, площадей, проездов, малых архитектурных форм благоустройства	12.0
4 ПРЕДЕЛЬНЫЕ РАЗМЕРЫ ЗЕМЕЛЬНЫХ УЧАСТКОВ И ПРЕДЕЛЬНЫЕ ПАРАМЕТРЫ РАЗРЕШЕННОГО СТРОИТЕЛЬСТВА, РЕКОНСТРУКЦИИ ОБЪЕКТОВ КАПИТАЛЬНОГО СТРОИТЕЛЬСТВА	Нормы расчета ширины улиц проездов принимаются согласно СП 42.13330.2011 «Градостроительство и планировка городских и сельских поселений». Минимальные отступы от границ земельных участков в целях определения мест допустимого размещения зданий, строений, сооружений, за пределами которых запрещено строительство зданий, строений, сооружений регламентами не устанавливаются. Предельное количество этажей или предельная высота зданий, строений, сооружений регламентами не устанавливаются. Нормы расчета ширины улиц проездов принимаются согласно СП 42.13330.2011 «Градостроительство и планировка городских и сельских поселений». Соблюдение условий общедоступности и безопасности.	

3 УСЛОВНО РАЗРЕШЕННЫЕ ВИДЫ И ПАРАМЕТРЫ ИСПОЛЬЗОВАНИЯ ЗЕМЕЛЬНЫХ УЧАСТКОВ И ОБЪЕКТОВ КАПИТАЛЬНОГО СТРОИТЕЛЬСТВА

Наименование вида разрешенного использования земельного участка	Описание вида разрешенного использования земельного участка	Код (числовое обозначение) вида разрешенного использования земельного участка
1	2	3
Объекты придорожного сервиса	- размещение автозаправочных станций (бензиновых, газовых); размещение магазинов сопутствующей торговли, зданий для организации общественного питания в качестве объектов придорожного сервиса; предоставление гостиничных услуг в качестве придорожного сервиса; размещение автомобильных моек и прачечных для автомобильных принадлежностей, мастерских, предназначенных для ремонта и обслуживания автомобилей и прочих объектов придорожного сервиса	4.9.1
4 ПРЕДЕЛЬНЫЕ РАЗМЕРЫ ЗЕМЕЛЬНЫХ УЧАСТКОВ И ПРЕДЕЛЬНЫЕ ПАРАМЕТРЫ РАЗРЕШЕННОГО СТРОИТЕЛЬСТВА, РЕКОНСТРУКЦИИ ОБЪЕКТОВ КАПИТАЛЬНОГО СТРОИТЕЛЬСТВА	<p>Минимальная (максимальная) площадь земельного участка 300 – (10 000) кв. м, а также определяется по заданию на проектирование, СП 42.13330.2011 «Градостроительство. Планировка и застройка городских и сельских поселений» (актуализированная редакция СНиП 2.07.01-89*), СП 30-102-99 "Планировка и застройка территорий малоэтажного жилищного строительства", с учетом реально сложившейся застройки и архитектурно-планировочного решения объекта.</p> <p>Для объектов инженерного обеспечения и объектов вспомогательного инженерного назначения от 1 кв. м.</p> <p>Минимальный размер земельного участка для размещения временных (некапитальных) объектов торговли и услуг от 1 кв. м.</p> <p>Минимальный отступ строений от красной линии участка или границ участка 5 метров.</p> <p>Максимальное количество надземных этажей зданий – 5, максимальная высота зданий – 18 м.</p>	

**ЗОНА ПРОИЗВОДСТВЕННО – ОБЩЕСТВЕННЫХ ОБЪЕКТОВ
(П – О)**

Зона организуется с целью постепенной переориентации промышленных предприятий на коммерческий вид использования и выделена для обеспечения правовых условий формирования земельных участков.

Основные и вспомогательные виды разрешенного использования земельных участков и объектов капитального строительства выбираются самостоятельно без дополнительных разрешений и согласований, за исключением органов указанных в Градостроительном кодексе (статья 37 Градостроительного кодекса).

1.ОСНОВНЫЕ ВИДЫ И ПАРАМЕТРЫ РАЗРЕШЕННОГО ИСПОЛЬЗОВАНИЯ ЗЕМЕЛЬНЫХ УЧАСТКОВ И ОБЪЕКТОВ КАПИТАЛЬНОГО СТРОИТЕЛЬСТВА

1	2	3
Магазины	- размещение объектов капитального строительства, предназначенных для продажи товаров, торговая площадь которых составляет до 5000 кв. м	4.4
4 ПРЕДЕЛЬНЫЕ РАЗМЕРЫ ЗЕМЕЛЬНЫХ УЧАСТКОВ И ПРЕДЕЛЬНЫЕ ПАРАМЕТРЫ РАЗРЕШЕННОГО СТРОИТЕЛЬСТВА, РЕКОНСТРУКЦИИ ОБЪЕКТОВ КАПИТАЛЬНОГО СТРОИТЕЛЬСТВА	Минимальная (максимальная) площадь земельного участка 300—(10 000) кв. м, а также определяется по заданию на проектирование, СП 42.13330.2011 «Градостроительство. Планировка и застройка городских и сельских поселений» (актуализированная редакция СНиП 2.07.01-89*), СП 30-102-99 "Планировка и застройка территорий малоэтажного жилищного строительства", с учетом реально сложившейся застройки и архитектурно-планировочного решения объекта.	

1	2	3
Пищевая промышленность	-размещение объектов пищевой промышленности, по переработке сельскохозяйственной продукции способом, приводящим к их переработке в иную продукцию (консервирование, копчение, хлебопечение), в том числе для производства напитков, алкогольных напитков и табачных изделий	6.4
4 ПРЕДЕЛЬНЫЕ РАЗМЕРЫ ЗЕМЕЛЬНЫХ УЧАСТКОВ И ПРЕДЕЛЬНЫЕ ПАРАМЕТРЫ РАЗРЕШЕННОГО СТРОИТЕЛЬСТВА, РЕКОНСТРУКЦИИ ОБЪЕКТОВ КАПИТАЛЬНОГО СТРОИТЕЛЬСТВА	Минимальная (максимальная) площадь земельного участка 5000– (250 000) кв. м, а также определяется по заданию на проектирование. Минимальный отступ строений от красной линии участка или границ участка 5 метров или на основании утвержденной документации по планировке территории для размещения промышленного предприятия. Максимальная высота зданий 15 метров; высота технологических сооружений устанавливается в соответствии с проектной документацией.	

1	2	3
Строительная промышленность	-размещение объектов капитального строительства, предназначенных для производства: строительных материалов (кирпичей, пиломатериалов, цемента,	6.6

		крепежных материалов), бытового и строительного газового и сантехнического оборудования, лифтов и подъемников, столярной продукции, сборных домов или их частей и тому подобной продукции	
4	ПРЕДЕЛЬНЫЕ РАЗМЕРЫ ЗЕМЕЛЬНЫХ УЧАСТКОВ И ПРЕДЕЛЬНЫЕ ПАРАМЕТРЫ РАЗРЕШЕННОГО СТРОИТЕЛЬСТВА, РЕКОНСТРУКЦИИ ОБЪЕКТОВ КАПИТАЛЬНОГО СТРОИТЕЛЬСТВА	<p>Минимальная (максимальная) площадь земельного участка 5000– (250 000) кв. м, а также определяется по заданию на проектирование.</p> <p>Минимальный отступ строений от красной линии участка или границ участка 5 метров или на основании утвержденной документации по планировке территории для размещения промышленного предприятия.</p> <p>Максимальная высота зданий 15 метров;</p> <p>высота технологических сооружений устанавливается в соответствии с проектной документацией.</p> <p>Максимальный процент застройки участка 70%.</p>	

1	2	3
Связь	- размещение объектов связи, радиовещания, телевидения, включая воздушные радиорелейные, надземные и подземные кабельные линии связи, линии радиофикации, антенные поля, усилительные пункты на кабельных линиях связи, инфраструктуру спутниковой связи и телерадиовещания, за исключением объектов связи, размещение которых предусмотрено содержанием вида разрешенного использования с кодом 3.1	6.8
4	ПРЕДЕЛЬНЫЕ РАЗМЕРЫ ЗЕМЕЛЬНЫХ УЧАСТКОВ И ПРЕДЕЛЬНЫЕ ПАРАМЕТРЫ РАЗРЕШЕННОГО СТРОИТЕЛЬСТВА, РЕКОНСТРУКЦИИ ОБЪЕКТОВ КАПИТАЛЬНОГО СТРОИТЕЛЬСТВА	Регламенты не распространяются

1	2	3
Обслуживание автотранспорта	- размещение постоянных или временных гаражей с несколькими стояночными местами, стоянок (парковок), гаражей, в том числе многоярусных, не указанных в коде 2.7.1	4.9
4	ПРЕДЕЛЬНЫЕ РАЗМЕРЫ ЗЕМЕЛЬНЫХ УЧАСТКОВ И ПРЕДЕЛЬНЫЕ ПАРАМЕТРЫ РАЗРЕШЕННОГО	<p>Минимальный (максимальный) размер земельного участка 150- (7500) кв. м.</p> <p>Минимальный отступ строений от красной линии участка или границ участка 10 метров.</p> <p>Максимальное количество надземных этажей зданий – 5, максимальная высота зданий – 20 м.</p> <p>Максимальный процент застройки участка 80%.</p>

	СТРОИТЕЛЬСТВА, РЕКОНСТРУКЦИИ ОБЪЕКТОВ КАПИТАЛЬНОГО СТРОИТЕЛЬСТВА		
	1	2	3
	Склады	- размещение сооружений, имеющих назначение по временному хранению, распределению и перевалке грузов (за исключением хранения стратегических запасов), не являющихся частями производственных комплексов, на которых был создан груз: промышленные базы, склады, погрузочные терминалы и доки, нефтехранилища и нефтеналивные станции, газовые хранилища и обслуживающие их газоконденсатные и газоперекачивающие станции, элеваторы и продовольственные склады, за исключением железнодорожных перевалочных складов	6.9
4	ПРЕДЕЛЬНЫЕ РАЗМЕРЫ ЗЕМЕЛЬНЫХ УЧАСТКОВ И ПРЕДЕЛЬНЫЕ ПАРАМЕТРЫ РАЗРЕШЕННОГО СТРОИТЕЛЬСТВА, РЕКОНСТРУКЦИИ ОБЪЕКТОВ КАПИТАЛЬНОГО СТРОИТЕЛЬСТВА	Предельные (минимальные и (или) максимальные) размеры земельных участков, в том числе их площадь устанавливаются в соответствии с проектной документацией. Минимальный отступ строений от красной линии участка или границ участка 5 метров. Максимальная высота зданий 15 метров; высота технологических сооружений устанавливается в соответствии с проектной документацией.	

2. ВСПОМОГАТЕЛЬНЫЕ ВИДЫ И ПАРАМЕТРЫ РАЗРЕШЕННОГО ИСПОЛЬЗОВАНИЯ ЗЕМЕЛЬНЫХ УЧАСТКОВ И ОБЪЕКТОВ КАПИТАЛЬНОГО СТРОИТЕЛЬСТВА

Любые вспомогательные виды разрешённого использования объектов капитального строительства не могут по своим суммарным характеристикам (строительному объёму, общей площади) превышать суммарное значение аналогичных показателей основных (условных) видов разрешённого использования объектов капитального строительства, при которых установлены данные вспомогательные виды разрешённого использования.

Наименование вида разрешенного использования земельного участка	Описание вида разрешенного использования земельного участка	Код (числовое обозначение) вида разрешенного использования
		я

		земельного участка
1	2	3
Коммунальное обслуживание	- размещение объектов капитального строительства в целях обеспечения физических и юридических лиц коммунальными услугами, в частности: поставки воды, тепла, электричества, газа, предоставления услуг связи, отвода канализационных стоков, очистки и уборки объектов недвижимости (котельных, водозаборов, очистных сооружений, насосных станций, водопроводов, линий электропередач, трансформаторных подстанций, газопроводов, линий связи, телефонных станций, канализаций, стоянок, гаражей и мастерских для обслуживания уборочной и аварийной техники, а также зданий или помещений, предназначенных для приема физических и юридических лиц в связи с предоставлением им коммунальных услуг).	3.1
4	ПРЕДЕЛЬНЫЕ РАЗМЕРЫ ЗЕМЕЛЬНЫХ УЧАСТКОВ И ПРЕДЕЛЬНЫЕ ПАРАМЕТРЫ РАЗРЕШЕННОГО СТРОИТЕЛЬСТВА, РЕКОНСТРУКЦИИ ОБЪЕКТОВ КАПИТАЛЬНОГО СТРОИТЕЛЬСТВА	Минимальная (максимальная) площадь земельного участка: -для объектов коммунального обслуживания– 10 – (10000) кв. м.; -для объектов инженерного обеспечения и объектов вспомогательного инженерного назначения от 1 кв. м. Минимальный отступ строений от красной линии участка или границ участка 5 метров. Максимальное количество надземных этажей зданий – 5, Максимальная высота зданий – 18 м. Максимальный процент застройки участка – 40%.

1	2	3
Земельные участки (территории) общего пользования	- размещение объектов улично-дорожной сети, автомобильных дорог и пешеходных тротуаров в границах населенных пунктов, пешеходных переходов, набережных, береговых полос водных объектов общего пользования, скверов, бульваров, площадей, проездов, малых архитектурных форм благоустройства	12.0
4	ПРЕДЕЛЬНЫЕ РАЗМЕРЫ ЗЕМЕЛЬНЫХ УЧАСТКОВ И ПРЕДЕЛЬНЫЕ ПАРАМЕТРЫ РАЗРЕШЕННОГО СТРОИТЕЛЬСТВА, РЕКОНСТРУКЦИИ ОБЪЕКТОВ КАПИТАЛЬНОГО	Нормы расчета ширины улиц проездов принимаются согласно СП 42.13330.2011 «Градостроительство и планировка городских и сельских поселений». Минимальные отступы от границ земельных участков в целях определения мест допустимого размещения зданий, строений, сооружений, за пределами которых запрещено строительство зданий, строений, сооружений регламентами не устанавливаются. Предельное количество этажей или предельная высота зданий, строений, сооружений регламентами не устанавливаются. Нормы расчета ширины улиц проездов принимаются согласно

СТРОИТЕЛЬСТВА	СП 42.13330.2011 «Градостроительство и планировка городских и сельских поселений». Соблюдение условий общедоступности и безопасности.
---------------	--

3. УСЛОВНО РАЗРЕШЕННЫЕ ВИДЫ И ПАРАМЕТРЫ ИСПОЛЬЗОВАНИЯ ЗЕМЕЛЬНЫХ УЧАСТКОВ И ОБЪЕКТОВ КАПИТАЛЬНОГО СТРОИТЕЛЬСТВА

Наименование вида разрешенного использования земельного участка	Описание вида разрешенного использования земельного участка	Код (числовое обозначение) вида разрешенного использования земельного участка
1	2	3
Объекты придорожного сервиса	- размещение автозаправочных станций (бензиновых, газовых); размещение магазинов сопутствующей торговли, зданий для организации общественного питания в качестве объектов придорожного сервиса; предоставление гостиничных услуг в качестве придорожного сервиса; размещение автомобильных моек и прачечных для автомобильных принадлежностей, мастерских, предназначенных для ремонта и обслуживания автомобилей и прочих объектов придорожного сервиса	4.9.1
4 ПРЕДЕЛЬНЫЕ РАЗМЕРЫ ЗЕМЕЛЬНЫХ УЧАСТКОВ И ПРЕДЕЛЬНЫЕ ПАРАМЕТРЫ РАЗРЕШЕННОГО СТРОИТЕЛЬСТВА, РЕКОНСТРУКЦИИ ОБЪЕКТОВ КАПИТАЛЬНОГО СТРОИТЕЛЬСТВА	Минимальная (максимальная) площадь земельного участка 300 – (10 000) кв. м, а также определяется по заданию на проектирование, СП 42.13330.2011 «Градостроительство. Планировка и застройка городских и сельских поселений» (актуализированная редакция СНиП 2.07.01-89*), СП 30-102-99 "Планировка и застройка территорий малоэтажного жилищного строительства", с учетом реально сложившейся застройки и архитектурно-планировочного решения объекта. Для объектов инженерного обеспечения и объектов вспомогательного инженерного назначения от 1 кв. м. Минимальный размер земельного участка для размещения временных (некапитальных) объектов торговли и услуг от 1 кв. м. Минимальный отступ строений от красной линии участка или границ участка 5 метров. Максимальное количество надземных этажей зданий – 5, максимальная высота зданий – 18 м.	

Статья 39. ЗОНЫ ТРАНСПОРТНОЙ ИНФРАСТРУКТУРЫ

1. Зоны транспортной инфраструктуры предназначены для размещения объектов транспортной инфраструктуры, в том числе сооружений и коммуникаций железнодорожного, автомобильного, морского и трубопроводного транспорта, а также для установления санитарных разрывов таких объектов в соответствии с требованиями технических регламентов.

2. Размещение на территории зоны транспортной инфраструктуры объектов жилого и учебно-образовательного назначения не допускается.

3. Проектирование и строительство объектов транспортной инфраструктуры осуществляется в соответствии с генеральным планом поселения, схемой территориального планирования муниципального образования Темрюкский район, схемой территориального планирования Краснодарского края, схемами территориального планирования Российской Федерации, строительными нормами и правилами, техническими регламентами.

ЗОНА ПРИДОРОЖНОГО СЕРВИСА

(ИТ – 1)

Зона размещения объектов придорожного сервиса выделена для создания правовых условий формирования разнообразных объектов, связанных прежде всего с удовлетворением периодических и эпизодических потребностей населения в обслуживании при соблюдении нижеприведенных видов разрешенного использования недвижимости.

Минимальное расстояние от зоны придорожного сервиса до границы жилой застройки – 50 м.

Основные и вспомогательные виды разрешенного использования земельных участков и объектов капитального строительства выбираются самостоятельно без дополнительных разрешений и согласований, за исключением органов указанных в Градостроительном кодексе (статья 37 Градостроительного кодекса).

1. ОСНОВНЫЕ ВИДЫ И ПАРАМЕТРЫ РАЗРЕШЕННОГО ИСПОЛЬЗОВАНИЯ ЗЕМЕЛЬНЫХ УЧАСТКОВ И ОБЪЕКТОВ КАПИТАЛЬНОГО СТРОИТЕЛЬСТВА

Наименование вида разрешенного использования земельного участка	Описание вида разрешенного использования земельного участка	Код (числовое обозначение) вида разрешенного использования земельного участка
1	2	3
Рынки	- размещение объектов капитального строительства, сооружений, предназначенных для организации постоянной или временной торговли (ярмарка, рынок, базар), с учетом того, что каждое из торговых мест не располагает торговой площадью более 200 кв. м;	4.3

		- размещение гаражей и (или) стоянок для автомобилей сотрудников и посетителей рынка	
4	ПРЕДЕЛЬНЫЕ РАЗМЕРЫ ЗЕМЕЛЬНЫХ УЧАСТКОВ И ПРЕДЕЛЬНЫЕ ПАРАМЕТРЫ РАЗРЕШЕННОГО СТРОИТЕЛЬСТВА, РЕКОНСТРУКЦИИ ОБЪЕКТОВ КАПИТАЛЬНОГО СТРОИТЕЛЬСТВА	<p>Минимальная (максимальная) площадь земельного участка 500 – (15 000) кв. м, а также определяется по заданию на проектирование, СП 42.13330.2011 «Градостроительство. Планировка и застройка городских и сельских поселений» (актуализированная редакция СНиП 2.07.01-89*), СП 30-102-99 "Планировка и застройка территорий малоэтажного жилищного строительства", с учетом реально сложившейся застройки и архитектурно-планировочного решения объекта.</p> <p>Для объектов инженерного обеспечения и объектов вспомогательного инженерного назначения от 1 кв. м;</p> <p>Минимальный размер земельного участка для размещения временных (некапитальных) объектов торговли и услуг от 1 кв. м.</p> <p>Минимальный отступ строений от красной линии участка или границ участка 5 метров.</p> <p>Максимальная высота зданий 12 метров.</p> <p>Максимальный процент застройки участка 50%.</p>	

1	2	3
Обслуживание автотранспорта	- размещение постоянных или временных гаражей с несколькими стояночными местами, стоянок (парковок), гаражей, в том числе многоярусных, не указанных в коде 2.7.1	4.9
4	ПРЕДЕЛЬНЫЕ РАЗМЕРЫ ЗЕМЕЛЬНЫХ УЧАСТКОВ И ПРЕДЕЛЬНЫЕ ПАРАМЕТРЫ РАЗРЕШЕННОГО СТРОИТЕЛЬСТВА, РЕКОНСТРУКЦИИ ОБЪЕКТОВ КАПИТАЛЬНОГО СТРОИТЕЛЬСТВА	<p>Минимальный (максимальный) размер земельного участка 150-(7500) кв. м.</p> <p>Минимальный отступ строений от красной линии участка или границ участка 10 метров.</p> <p>Максимальное количество надземных этажей зданий – 5, максимальная высота зданий – 20 м.</p> <p>Максимальный процент застройки участка 80%.</p>

1	2	3
Магазины	- размещение объектов капитального строительства, предназначенных для продажи товаров, торговая площадь которых составляет до 5000 кв. м	4.4
4	ПРЕДЕЛЬНЫЕ РАЗМЕРЫ ЗЕМЕЛЬНЫХ УЧАСТКОВ И ПРЕДЕЛЬНЫЕ ПАРАМЕТРЫ РАЗРЕШЕННОГО СТРОИТЕЛЬСТВА, РЕКОНСТРУКЦИИ ОБЪЕКТОВ	<p>Минимальная (максимальная) площадь земельного участка 300—(10 000) кв. м, а также определяется по заданию на проектирование, СП 42.13330.2011 «Градостроительство. Планировка и застройка городских и сельских поселений» (актуализированная редакция СНиП 2.07.01-89*), СП 30-102-99 "Планировка и застройка территорий малоэтажного жилищного строительства", с учетом реально сложившейся застройки и архитектурно-планировочного решения объекта.</p>

КАПИТАЛЬНОГО СТРОИТЕЛЬСТВА	
-------------------------------	--

2. ВСПОМОГАТЕЛЬНЫЕ ВИДЫ И ПАРАМЕТРЫ РАЗРЕШЕННОГО ИСПОЛЬЗОВАНИЯ ЗЕМЕЛЬНЫХ УЧАСТКОВ И ОБЪЕКТОВ КАПИТАЛЬНОГО СТРОИТЕЛЬСТВА

Любые вспомогательные виды разрешённого использования объектов капитального строительства не могут по своим суммарным характеристикам (строительному объёму, общей площади) превышать суммарное значение аналогичных показателей основных (условных) видов разрешённого использования объектов капитального строительства, при которых установлены данные вспомогательные виды разрешённого использования.

Наименование вида разрешенного использования земельного участка	Описание вида разрешенного использования земельного участка	Код (число вое обозначение) вида разрешенного использования земельного участка
1	2	3
Земельные участки (территории) общего пользования	- размещение объектов улично-дорожной сети, автомобильных дорог и пешеходных тротуаров в границах населенных пунктов, пешеходных переходов, набережных, береговых полос водных объектов общего пользования, скверов, бульваров, площадей, проездов, малых архитектурных форм благоустройства	12.0
4 ПРЕДЕЛЬНЫЕ РАЗМЕРЫ ЗЕМЕЛЬНЫХ УЧАСТКОВ И ПРЕДЕЛЬНЫЕ ПАРАМЕТРЫ РАЗРЕШЕННОГО СТРОИТЕЛЬСТВА, РЕКОНСТРУКЦИИ ОБЪЕКТОВ КАПИТАЛЬНОГО СТРОИТЕЛЬСТВА	<p>Нормы расчета ширины улиц проездов принимаются согласно СП 42.13330.2011 «Градостроительство и планировка городских и сельских поселений».</p> <p>Минимальные отступы от границ земельных участков в целях определения мест допустимого размещения зданий, строений, сооружений, за пределами которых запрещено строительство зданий, строений, сооружений регламентами не устанавливаются.</p> <p>Предельное количество этажей или предельная высота зданий, строений, сооружений регламентами не устанавливаются.</p> <p>Нормы расчета ширины улиц проездов принимаются</p>	

	согласно СП 42.13330.2011 «Градостроительство и планировка городских и сельских поселений». Соблюдение условий общедоступности и безопасности.
--	--

3. УСЛОВНО РАЗРЕШЕННЫЕ ВИДЫ И ПАРАМЕТРЫ ИСПОЛЬЗОВАНИЯ ЗЕМЕЛЬНЫХ УЧАСТКОВ И ОБЪЕКТОВ КАПИТАЛЬНОГО СТРОИТЕЛЬСТВА

1	2	3
Автомобильный транспорт	- размещение автомобильных дорог и технически связанных с ними сооружений; размещение зданий и сооружений, предназначенных для обслуживания пассажиров, а также обеспечивающие работу транспортных средств, размещение объектов, предназначенных для размещения постов органов внутренних дел, ответственных за безопасность дорожного движения; -оборудование земельных участков для стоянок автомобильного транспорта, а также для размещения депо (устройства мест стоянок) автомобильного транспорта, осуществляющего перевозки людей по установленному маршруту	7.2
4 ПРЕДЕЛЬНЫЕ РАЗМЕРЫ ЗЕМЕЛЬНЫХ УЧАСТКОВ И ПРЕДЕЛЬНЫЕ ПАРАМЕТРЫ РАЗРЕШЕННОГО СТРОИТЕЛЬСТВА, РЕКОНСТРУКЦИИ ОБЪЕКТОВ КАПИТАЛЬНОГО СТРОИТЕЛЬСТВА	Размеры земельных участков определяются проектом. Минимальный отступ строений от красной линии участка или границ участка 5 метров или на основании утвержденной документации по планировке территории для размещения объекта. Максимальная высота зданий 15 метров; высота технологических сооружений устанавливается в соответствии с проектной документацией. Максимальный процент застройки участка 70%.	

ЗОНА ОБЪЕКТОВ ТРАНСПОРТНОЙ ИНФРАСТРУКТУРЫ (ИТ – 2)

1. ОСНОВНЫЕ ВИДЫ И ПАРАМЕТРЫ РАЗРЕШЕННОГО ИСПОЛЬЗОВАНИЯ ЗЕМЕЛЬНЫХ УЧАСТКОВ И ОБЪЕКТОВ КАПИТАЛЬНОГО СТРОИТЕЛЬСТВА

Наименование вида разрешенного использования земельного участка	Описание вида разрешенного использования земельного участка	Код (числовое обозначение) вида

		разрешенного использования земельного участка
1	2	3
Автомобильный транспорт	- размещение автомобильных дорог и технически связанных с ними сооружений; размещение зданий и сооружений, предназначенных для обслуживания пассажиров, а также обеспечивающие работу транспортных средств, размещение объектов, предназначенных для размещения постов органов внутренних дел, ответственных за безопасность дорожного движения; -оборудование земельных участков для стоянок автомобильного транспорта, а также для размещения депо (устройства мест стоянок) автомобильного транспорта, осуществляющего перевозки людей по установленному маршруту	7.2
4	ПРЕДЕЛЬНЫЕ РАЗМЕРЫ ЗЕМЕЛЬНЫХ УЧАСТКОВ И ПРЕДЕЛЬНЫЕ ПАРАМЕТРЫ РАЗРЕШЕННОГО СТРОИТЕЛЬСТВА, РЕКОНСТРУКЦИИ ОБЪЕКТОВ КАПИТАЛЬНОГО СТРОИТЕЛЬСТВА	Размеры земельных участков определяются проектом. Минимальный отступ строений от красной линии участка или границ участка 5 метров или на основании утвержденной документации по планировке территории для размещения объекта. Максимальная высота зданий 15 метров; высота технологических сооружений устанавливается в соответствии с проектной документацией. Максимальный процент застройки участка 70%.
Железнодорожный транспорт	- размещение железнодорожных путей; - размещение, зданий и сооружений, в том числе железнодорожных вокзалов и станций, а также устройств и объектов, необходимых для эксплуатации, содержания, строительства, реконструкции, ремонта наземных и подземных зданий, сооружений, устройств и других объектов железнодорожного транспорта; размещение погрузочно-разгрузочных площадок, прирельсовых складов (за исключением складов горюче-смазочных материалов и автозаправочных станций любых типов, а также складов, предназначенных для хранения опасных веществ и материалов, не предназначенных непосредственно для обеспечения железнодорожных перевозок) и иных объектов при условии соблюдения требований безопасности движения, установленных федеральными законами;	7.1

		- размещение наземных сооружений для трамвайного сообщения и иных специальных дорог (канатных, монорельсовых, фуникулеров)	
4	ПРЕДЕЛЬНЫЕ РАЗМЕРЫ ЗЕМЕЛЬНЫХ УЧАСТКОВ И ПРЕДЕЛЬНЫЕ ПАРАМЕТРЫ РАЗРЕШЕННОГО СТРОИТЕЛЬСТВА, РЕКОНСТРУКЦИИ ОБЪЕКТОВ КАПИТАЛЬНОГО СТРОИТЕЛЬСТВА	<p>Размеры земельных участков определяются проектом.</p> <p>Минимальный отступ строений от красной линии участка или границ участка 5 метров или на основании утвержденной документации по планировке территории для размещения объекта.</p> <p>Минимальный отступ строений от красной линии участка или границ участка 5 метров или на основании утвержденной документации по планировке территории для размещения объекта.</p> <p>Максимальный процент застройки участка 70%.</p>	

1	2	3
Водный транспорт	- размещение искусственно созданных для судоходства внутренних водных путей, размещение объектов капитального строительства внутренних водных путей, размещение объектов капитального строительства морских портов, размещение объектов капитального строительства, в том числе морских и речных портов, причалов, пристаней, гидротехнических сооружений, навигационного оборудования и других объектов, необходимых для обеспечения судоходства и водных перевозок	7.3
4	ПРЕДЕЛЬНЫЕ РАЗМЕРЫ ЗЕМЕЛЬНЫХ УЧАСТКОВ И ПРЕДЕЛЬНЫЕ ПАРАМЕТРЫ РАЗРЕШЕННОГО СТРОИТЕЛЬСТВА, РЕКОНСТРУКЦИИ ОБЪЕКТОВ КАПИТАЛЬНОГО СТРОИТЕЛЬСТВА	<p>Размеры земельных участков определяются проектом.</p> <p>Минимальный отступ строений от красной линии участка или границ участка 5 метров или на основании утвержденной документации по планировке территории для размещения объекта. Максимальная высота зданий 15 метров;</p> <p>высота технологических сооружений устанавливается в соответствии с проектной документацией.</p> <p>Максимальный процент застройки участка 70%.</p>

1	2	3
Обслуживание автотранспорта	- размещение постоянных или временных гаражей с несколькими стояночными местами, стоянок (парковок), гаражей, в том числе многоярусных, не указанных в коде 2.7.1	4.9
4	ПРЕДЕЛЬНЫЕ РАЗМЕРЫ ЗЕМЕЛЬНЫХ УЧАСТКОВ И ПРЕДЕЛЬНЫЕ ПАРАМЕТРЫ РАЗРЕШЕННОГО	<p>Минимальный (максимальный) размер земельного участка 150-(7500) кв. м.</p> <p>Минимальный отступ строений от красной линии участка или границ участка 10 метров. Максимальное количество надземных этажей зданий – 5,</p> <p>максимальная высота зданий – 20 м.</p> <p>Максимальный процент застройки участка 80%.</p>

СТРОИТЕЛЬСТВА, РЕКОНСТРУКЦИИ ОБЪЕКТОВ КАПИТАЛЬНОГО СТРОИТЕЛЬСТВА	
--	--

**2. ВСПОМОГАТЕЛЬНЫЕ ВИДЫ И ПАРАМЕТРЫ РАЗРЕШЕННОГО
ИСПОЛЬЗОВАНИЯ ЗЕМЕЛЬНЫХ УЧАСТКОВ И ОБЪЕКТОВ
КАПИТАЛЬНОГО СТРОИТЕЛЬСТВА-**

Наименование вида разрешенного использования земельного участка	Описание вида разрешенного использования земельного участка	Код (числовое обозначение) вида разрешенного использования земельного участка
1	2	3
Земельные участки (территории) общего пользования	- размещение объектов улично-дорожной сети, автомобильных дорог и пешеходных тротуаров в границах населенных пунктов, пешеходных переходов, набережных, береговых полос водных объектов общего пользования, скверов, бульваров, площадей, проездов, малых архитектурных форм благоустройства	12.0
4 ПРЕДЕЛЬНЫЕ РАЗМЕРЫ ЗЕМЕЛЬНЫХ УЧАСТКОВ И ПРЕДЕЛЬНЫЕ ПАРАМЕТРЫ РАЗРЕШЕННОГО СТРОИТЕЛЬСТВА, РЕКОНСТРУКЦИИ ОБЪЕКТОВ КАПИТАЛЬНОГО СТРОИТЕЛЬСТВА	<p>Нормы расчета ширины улиц проездов принимаются согласно СП 42.13330.2011 «Градостроительство и планировка городских и сельских поселений».</p> <p>Минимальные отступы от границ земельных участков в целях определения мест допустимого размещения зданий, строений, сооружений, за пределами которых запрещено строительство зданий, строений, сооружений регламентами не устанавливаются.</p> <p>Предельное количество этажей или предельная высота зданий, строений, сооружений регламентами не устанавливаются.</p> <p>Нормы расчета ширины улиц проездов принимаются согласно СП 42.13330.2011 «Градостроительство и планировка городских и сельских поселений».</p> <p>Соблюдение условий общедоступности и</p>	

	безопасности.
--	---------------

3. УСЛОВНО РАЗРЕШЕННЫЕ ВИДЫ И ПАРАМЕТРЫ ИСПОЛЬЗОВАНИЯ ЗЕМЕЛЬНЫХ УЧАСТКОВ И ОБЪЕКТОВ КАПИТАЛЬНОГО СТРОИТЕЛЬСТВА

1	2	3
Склады	- размещение сооружений, имеющих назначение по временному хранению, распределению и перевалке грузов (за исключением хранения стратегических запасов), не являющихся частями производственных комплексов, на которых был создан груз: промышленные базы, склады, погрузочные терминалы и доки, нефтехранилища и нефтеналивные станции, газовые хранилища и обслуживающие их газоконденсатные и газоперекачивающие станции, элеваторы и продовольственные склады, за исключением железнодорожных перевалочных складов	6.9
4	<p>ПРЕДЕЛЬНЫЕ РАЗМЕРЫ ЗЕМЕЛЬНЫХ УЧАСТКОВ И ПРЕДЕЛЬНЫЕ ПАРАМЕТРЫ РАЗРЕШЕННОГО СТРОИТЕЛЬСТВА, РЕКОНСТРУКЦИИ ОБЪЕКТОВ КАПИТАЛЬНОГО СТРОИТЕЛЬСТВА</p> <p>Предельные размеры земельного участка устанавливаются в соответствии с проектной документацией Минимальный отступ строений от красной линии участка или границ участка 5 метров. Максимальная высота зданий 15 метров; высота технологических сооружений устанавливается в соответствии с проектной документацией. Максимальный процент застройки участка 70%.</p>	

Статья 40. РЕКРЕАЦИОННЫЕ ЗОНЫ

ЗОНА ОЗЕЛЕНЕНИЯ ОБЩЕГО ПОЛЬЗОВАНИЯ (Р - 1)

Зона рекреационного назначения предназначена для организации массового отдыха населения, туризма, занятий физической культурой и спортом, а также для сохранения природного ландшафта, экологически чистой окружающей среды.

1. ОСНОВНЫЕ ВИДЫ И ПАРАМЕТРЫ РАЗРЕШЕННОГО ИСПОЛЬЗОВАНИЯ ЗЕМЕЛЬНЫХ УЧАСТКОВ И ОБЪЕКТОВ КАПИТАЛЬНОГО СТРОИТЕЛЬСТВА

Наименование вида разрешенного использования земельного участка	Описание вида разрешенного использования земельного участка	Код (числовое обозначение) вида

		разрешенного использования земельного участка
1	2	3
	Земельные участки (территории) общего пользования	- размещение объектов улично-дорожной сети, автомобильных дорог и пешеходных тротуаров в границах населенных пунктов, пешеходных переходов, набережных, береговых полос водных объектов общего пользования, скверов, бульваров, площадей, проездов, малых архитектурных форм благоустройства
		12.0
4	ПРЕДЕЛЬНЫЕ РАЗМЕРЫ ЗЕМЕЛЬНЫХ УЧАСТКОВ И ПРЕДЕЛЬНЫЕ ПАРАМЕТРЫ РАЗРЕШЕННОГО СТРОИТЕЛЬСТВА, РЕКОНСТРУКЦИИ ОБЪЕКТОВ КАПИТАЛЬНОГО СТРОИТЕЛЬСТВА	<p>Нормы расчета ширины улиц проездов принимаются согласно СП 42.13330.2011 «Градостроительство и планировка городских и сельских поселений».</p> <p>Минимальные отступы от границ земельных участков в целях определения мест допустимого размещения зданий, строений, сооружений, за пределами которых запрещено строительство зданий, строений, сооружений регламентами не устанавливаются.</p> <p>Предельное количество этажей или предельная высота зданий, строений, сооружений регламентами не устанавливаются.</p> <p>Нормы расчета ширины улиц проездов принимаются согласно СП 42.13330.2011 «Градостроительство и планировка городских и сельских поселений».</p> <p>Соблюдение условий общедоступности и безопасности.</p>

	1	2	3
	Спорт	- размещение объектов капитального строительства в качестве спортивных клубов, спортивных залов, бассейнов, устройство площадок для занятия спортом и физкультурой (беговые дорожки, спортивные сооружения, теннисные корты, поля для спортивной игры, автодромы, мотодромы, трамплины, трассы и спортивные стрельбища), в том числе водным (причалы и сооружения, необходимые для водных видов спорта и хранения соответствующего инвентаря); - размещение спортивных баз и лагерей	5.1
4	ПРЕДЕЛЬНЫЕ РАЗМЕРЫ ЗЕМЕЛЬНЫХ УЧАСТКОВ И	Минимальная (максимальная) площадь земельного участка 5000– (50000) кв. м, а также определяется по	

<p>ПРЕДЕЛЬНЫЕ ПАРАМЕТРЫ РАЗРЕШЕННОГО СТРОИТЕЛЬСТВА, РЕКОНСТРУКЦИИ ОБЪЕКТОВ КАПИТАЛЬНОГО СТРОИТЕЛЬСТВА</p>	<p>заданию на проектирование, СП 42.13330.2011 «Градостроительство. Планировка и застройка городских и сельских поселений» (актуализированная редакция СНиП 2.07.01-89*), СП 30-102-99 "Планировка и застройка территорий малоэтажного жилищного строительства", с учетом реально сложившейся застройки и архитектурно-планировочного решения объекта.</p> <p>Для объектов инженерного обеспечения и объектов вспомогательного инженерного назначения от 1 кв. м;</p> <p>Минимальный размер земельного участка для размещения временных (некапитальных) объектов торговли и услуг от 1 кв. м.</p> <p>Минимальный отступ строений от красной линии участка или границ участка 5 метров.</p> <p>Максимальная высота зданий.25 метров.</p> <p>Максимальный процент застройки участка 60%.</p>
--	--

ПРИМЕЧАНИЯ ДЛЯ ЗОНЫ ОЗЕЛЕНЕНИЯ ОБЩЕГО ПОЛЬЗОВАНИЯ (Р-1)

Разрешается размещать:

фонтаны, малые

архитектурные формы,

мемориальные комплексы (без захоронений).

тематические парки, детские аттракционы и игровые комплексы, естественные и искусственные водоемы.

2. ВСПОМОГАТЕЛЬНЫЕ ВИДЫ И ПАРАМЕТРЫ РАЗРЕШЕННОГО ИСПОЛЬЗОВАНИЯ ЗЕМЕЛЬНЫХ УЧАСТКОВ И ОБЪЕКТОВ КАПИТАЛЬНОГО СТРОИТЕЛЬСТВА

Наименование вида разрешенного использования земельного участка	Описание вида разрешенного использования земельного участка	Код (число вое обозначение) вида разрешенного использования земельного участка
1	2	3
Обслуживание автотранспорта	- размещение постоянных или временных гаражей с несколькими стояночными местами, стоянок (парковок), гаражей, в том числе многоярусных, не указанных в коде 2.7.1	4.9

4	ПРЕДЕЛЬНЫЕ РАЗМЕРЫ ЗЕМЕЛЬНЫХ УЧАСТКОВ И ПРЕДЕЛЬНЫЕ ПАРАМЕТРЫ РАЗРЕШЕННОГО СТРОИТЕЛЬСТВА, РЕКОНСТРУКЦИИ ОБЪЕКТОВ КАПИТАЛЬНОГО СТРОИТЕЛЬСТВА	Минимальный (максимальный) размер земельного участка 150- (7500) кв. м. Минимальный отступ строений от красной линии участка или границ участка 10 метров. Максимальное количество надземных этажей зданий – 5, максимальная высота зданий – 20 м. Максимальный процент застройки участка 80%.
---	---	--

3 УСЛОВНО РАЗРЕШЕННЫЕ ВИДЫ И ПАРАМЕТРЫ ИСПОЛЬЗОВАНИЯ ЗЕМЕЛЬНЫХ УЧАСТКОВ И ОБЪЕКТОВ КАПИТАЛЬНОГО СТРОИТЕЛЬСТВА

1	2	3
Поля для гольфа или конных прогулок	Сохранение отдельных естественных качеств окружающей природной среды путем ограничения хозяйственной деятельности в данной зоне, в частности: создание и уход за запретными полосами, создание и уход за защитными лесами, в том числе городскими лесами, лесами в лесопарках, и иная хозяйственная деятельность, разрешенная в защитных лесах, соблюдение режима использования природных ресурсов в заказниках, сохранение свойств земель, являющихся особо ценными	5.5
4	ПРЕДЕЛЬНЫЕ РАЗМЕРЫ ЗЕМЕЛЬНЫХ УЧАСТКОВ И ПРЕДЕЛЬНЫЕ ПАРАМЕТРЫ РАЗРЕШЕННОГО СТРОИТЕЛЬСТВА, РЕКОНСТРУКЦИИ ОБЪЕКТОВ КАПИТАЛЬНОГО СТРОИТЕЛЬСТВА	Предельные размеры земельного участка определяются по проекту. Минимальный отступ строений от красной линии участка или границ участка 5 метров.

1	2	3
Природно-познавательный туризм	- размещение баз и палаточных лагерей для проведения походов и экскурсий по ознакомлению с природой, пеших и конных прогулок, устройство троп и дорожек, размещение щитов с познавательными сведениями об окружающей природной среде; - осуществление необходимых природоохранных и природовосстановительных мероприятий	5.2
4	ПРЕДЕЛЬНЫЕ РАЗМЕРЫ ЗЕМЕЛЬНЫХ УЧАСТКОВ И ПРЕДЕЛЬНЫЕ	Регламенты не распространяются

ПАРАМЕТРЫ РАЗРЕШЕННОГО СТРОИТЕЛЬСТВА, РЕКОНСТРУКЦИИ ОБЪЕКТОВ КАПИТАЛЬНОГО СТРОИТЕЛЬСТВА	
---	--

ЗОНА БЕРЕГОВОЙ ЛИНИИ(Р - 2)

Зона рекреационного назначения предназначена для организации массового отдыха населения, туризма, занятий физической культурой и спортом, а также для сохранения природного ландшафта, экологически чистой окружающей среды.

1. ОСНОВНЫЕ ВИДЫ И ПАРАМЕТРЫ РАЗРЕШЕННОГО ИСПОЛЬЗОВАНИЯ ЗЕМЕЛЬНЫХ УЧАСТКОВ И ОБЪЕКТОВ КАПИТАЛЬНОГО СТРОИТЕЛЬСТВА

Наименование вида разрешенного использования земельного участка	Описание вида разрешенного использования земельного участка	Код (числовое обозначение) вида разрешенного использования земельного участка
1	2	3
Земельные участки (территории) общего пользования	- размещение объектов улично-дорожной сети, автомобильных дорог и пешеходных тротуаров в границах населенных пунктов, пешеходных переходов, набережных, береговых полос водных объектов общего пользования, скверов, бульваров, площадей, проездов, малых архитектурных форм благоустройства	12.0
4 ПРЕДЕЛЬНЫЕ РАЗМЕРЫ ЗЕМЕЛЬНЫХ УЧАСТКОВ И ПРЕДЕЛЬНЫЕ ПАРАМЕТРЫ РАЗРЕШЕННОГО СТРОИТЕЛЬСТВА, РЕКОНСТРУКЦИИ ОБЪЕКТОВ КАПИТАЛЬНОГО	Нормы расчета ширины улиц проездов принимаются согласно СП 42.13330.2011 «Градостроительство и планировка городских и сельских поселений». Минимальные отступы от границ земельных участков в целях определения мест допустимого размещения зданий, строений, сооружений, за пределами которых запрещено строительство зданий,	

	СТРОИТЕЛЬСТВА	строений, сооружений регламентами не устанавливаются. Предельное количество этажей или предельная высота зданий, строений, сооружений регламентами не устанавливаются. Нормы расчета ширины улиц проездов принимаются согласно СП 42.13330.2011 «Градостроительство и планировка городских и сельских поселений». Соблюдение условий общедоступности и безопасности.
--	---------------	---

1	2	3
Общее пользование водными объектами	- использование земельных участков, примыкающих к водным объектам способами, необходимыми для осуществления общего водопользования (водопользования, осуществляемого гражданами для личных нужд, а также забор (изъятие) водных ресурсов для целей питьевого и хозяйственно-бытового водоснабжения, купание, использование маломерных судов, водных мотоциклов и других технических средств, предназначенных для отдыха на водных объектах, водопой, если соответствующие запреты не установлены законодательством)	11.1
4	ПРЕДЕЛЬНЫЕ РАЗМЕРЫ ЗЕМЕЛЬНЫХ УЧАСТКОВ И ПРЕДЕЛЬНЫЕ ПАРАМЕТРЫ РАЗРЕШЕННОГО СТРОИТЕЛЬСТВА, РЕКОНСТРУКЦИИ ОБЪЕКТОВ КАПИТАЛЬНОГО СТРОИТЕЛЬСТВА	Регламент не устанавливается.

1	2	3
Охота и рыбалка	- обустройство мест охоты и рыбалки, в том числе размещение дома охотника или рыболова, сооружений, необходимых для восстановления и поддержания поголовья зверей или количества рыбы	5.3
4	ПРЕДЕЛЬНЫЕ РАЗМЕРЫ ЗЕМЕЛЬНЫХ УЧАСТКОВ И ПРЕДЕЛЬНЫЕ ПАРАМЕТРЫ РАЗРЕШЕННОГО СТРОИТЕЛЬСТВА, РЕКОНСТРУКЦИИ ОБЪЕКТОВ КАПИТАЛЬНОГО	Минимальная (максимальная) площадь земельных участков 300 – (2500) кв. м; Для объектов инженерного обеспечения и объектов вспомогательного инженерного назначения от 1 кв. м; Для иных объектов – 10 – (10000) кв. м. Минимальный отступ строений от красной линии участка или границ участка 5 метров. Септики: - минимальный отступ от границы соседнего земельного участка – не менее 2 м (при условии, что расстояние от фундаментов построек на соседнем земельном участке не

	СТРОИТЕЛЬСТВА	<p>менее 5 м.);</p> <ul style="list-style-type: none"> - водонепроницаемые – на расстоянии не менее 5 м от фундамента построек, - фильтрующие – на расстоянии не менее 8 м от фундамента построек; - при отсутствии централизованной канализации расстояние от туалета до стен соседнего строения необходимо принимать не менее 12 м., до источника водоснабжения (колодца) – не менее 25 м. <p>Максимальное количество этажей зданий - 3; максимальная высота зданий от уровня земли до верха перекрытия последнего этажа - 12 м. Максимальный процент застройки участка 40 %.</p>
--	---------------	---

1	2	3
Рыбоводство	- осуществление хозяйственной деятельности, связанной с разведением и (или) содержанием, выращиванием объектов рыбоводства (аквакультуры); размещение зданий, сооружений, оборудования, необходимых для осуществления рыбоводства (аквакультуры).	1.13
4	<p>ПРЕДЕЛЬНЫЕ РАЗМЕРЫ ЗЕМЕЛЬНЫХ УЧАСТКОВ И ПРЕДЕЛЬНЫЕ ПАРАМЕТРЫ РАЗРЕШЕННОГО СТРОИТЕЛЬСТВА, РЕКОНСТРУКЦИИ ОБЪЕКТОВ КАПИТАЛЬНОГО СТРОИТЕЛЬСТВА</p>	<p>Минимальная (максимальная) площадь земельного участка 300 – (1 000 000) кв. м. Для объектов инженерного обеспечения и объектов вспомогательного инженерного назначения от 1 кв. м. За пределами населенного пункта минимальная (максимальная) площадь земельных участков сельскохозяйственного назначения определяется согласно действующему законодательству (Федеральному закону от 24 июля 2002 года № 101 – ФЗ «Об обороте земель сельскохозяйственного назначения»). Минимальный отступ строений от красной линии или границ участка (в случае, если иной не установлен линией регулирования застройки) – 5 м, допускается уменьшение отступа либо расположения здания, строения и сооружения по красной линии с учетом сложившейся застройки. Минимальный отступ от границ с соседними участками – 3 м. Максимальная высота 15 м. Максимальный процент застройки земельного участка – 30%.</p>

2. ВСПОМОГАТЕЛЬНЫЕ ВИДЫ И ПАРАМЕТРЫ РАЗРЕШЕННОГО ИСПОЛЬЗОВАНИЯ ЗЕМЕЛЬНЫХ УЧАСТКОВ И ОБЪЕКТОВ КАПИТАЛЬНОГО СТРОИТЕЛЬСТВА

Наименование вида разрешенного использования земельного участка	Описание вида разрешенного использования земельного участка	Код (числовое обозначение) вида разрешенного
		енного

		использования земельного участка
1	2	3
Коммунальное обслуживание	- размещение объектов капитального строительства в целях обеспечения физических и юридических лиц коммунальными услугами, в частности: поставки воды, тепла, электричества, газа, предоставления услуг связи, отвода канализационных стоков, очистки и уборки объектов недвижимости (котельных, водозаборов, очистных сооружений, насосных станций, водопроводов, линий электропередач, трансформаторных подстанций, газопроводов, линий связи, телефонных станций, канализаций, стоянок, гаражей и мастерских для обслуживания уборочной и аварийной техники, а также зданий или помещений, предназначенных для приема физических и юридических лиц в связи с предоставлением им коммунальных услуг).	3.1
4	ПРЕДЕЛЬНЫЕ РАЗМЕРЫ ЗЕМЕЛЬНЫХ УЧАСТКОВ И ПРЕДЕЛЬНЫЕ ПАРАМЕТРЫ РАЗРЕШЕННОГО СТРОИТЕЛЬСТВА, РЕКОНСТРУКЦИИ ОБЪЕКТОВ КАПИТАЛЬНОГО СТРОИТЕЛЬСТВА	Минимальная (максимальная) площадь земельного участка: -для объектов коммунального обслуживания– 10 – (10000) кв. м.; -для объектов инженерного обеспечения и объектов вспомогательного инженерного назначения от 1 кв. м. Минимальный отступ строений от красной линии участка или границ участка 5 метров. Максимальное количество надземных этажей зданий – 5, Максимальная высота зданий – 18 м. Максимальный процент застройки участка – 40%.

3 УСЛОВНО РАЗРЕШЕННЫЕ ВИДЫ И ПАРАМЕТРЫ ИСПОЛЬЗОВАНИЯ ЗЕМЕЛЬНЫХ УЧАСТКОВ И ОБЪЕКТОВ КАПИТАЛЬНОГО СТРОИТЕЛЬСТВА

Наименование вида разрешенного использования земельного участка	Описание вида разрешенного использования земельного участка	Код (числовое обозначение) вида разрешенного использования
		З

		ния земел ьного участ ка
1	2	3
Спорт	- размещение объектов капитального строительства в качестве спортивных клубов, спортивных залов, бассейнов, устройство площадок для занятия спортом и физкультурой (беговые дорожки, спортивные сооружения, теннисные корты, поля для спортивной игры, автодромы, мотодромы, трамплины, трассы и спортивные стрельбища), в том числе водным (причалы и сооружения, необходимые для водных видов спорта и хранения соответствующего инвентаря); - размещение спортивных баз и лагерей	5.1
4	ПРЕДЕЛЬНЫЕ РАЗМЕРЫ ЗЕМЕЛЬНЫХ УЧАСТКОВ И ПРЕДЕЛЬНЫЕ ПАРАМЕТРЫ РАЗРЕШЕННОГО СТРОИТЕЛЬСТВА, РЕКОНСТРУКЦИИ ОБЪЕКТОВ КАПИТАЛЬНОГО СТРОИТЕЛЬСТВА	Минимальная (максимальная) площадь земельного участка 5000– (50000) кв. м, а также определяется по заданию на проектирование, СП 42.13330.2011 «Градостроительство. Планировка и застройка городских и сельских поселений» (актуализированная редакция СНиП 2.07.01-89*), СП 30-102-99 "Планировка и застройка территорий малоэтажного жилищного строительства", с учетом реально сложившейся застройки и архитектурно-планировочного решения объекта. Для объектов инженерного обеспечения и объектов вспомогательного инженерного назначения от 1 кв. м; Минимальный размер земельного участка для размещения временных (некапитальных) объектов торговли и услуг от 1 кв. м. Минимальный отступ строений от красной линии участка или границ участка 5 метров. Максимальная высота зданий.25 метров. Максимальный процент застройки участка 60%.

1	2	3
Общественное питание	- размещение объектов капитального строительства в целях устройства мест общественного питания (рестораны, кафе, столовые, закусочные, бары)	4.6
4	ПРЕДЕЛЬНЫЕ РАЗМЕРЫ ЗЕМЕЛЬНЫХ УЧАСТКОВ И ПРЕДЕЛЬНЫЕ ПАРАМЕТРЫ РАЗРЕШЕННОГО СТРОИТЕЛЬСТВА,	Минимальная (максимальная) площадь земельного участка 300—(10 000) кв. м, а также определяется по заданию на проектирование, СП 42.13330.2011 «Градостроительство. Планировка и застройка городских и сельских поселений» (актуализированная редакция СНиП 2.07.01-89*), СП 30-102-99 "Планировка и застройка территорий малоэтажного жилищного строительства", с учетом реально сложившейся застройки

РЕКОНСТРУКЦИИ ОБЪЕКТОВ КАПИТАЛЬНОГО СТРОИТЕЛЬСТВА	и архитектурно-планировочного решения объекта. Для объектов инженерного обеспечения и объектов вспомогательного инженерного назначения от 1 кв. м. Минимальный размер земельного участка для размещения временных (некапитальных) объектов торговли и услуг от 1 кв.м. Минимальный отступ строений от красной линии участка или границ участка 5 метров. Максимальное количество надземных этажей зданий – 5, максимальная высота зданий – 18 м. Максимальный процент застройки участка 40%.
--	---

ЗОНА НАБЕРЕЖНОЙ (Р - 3)

Зона предназначена для сохранения природного ландшафта, экологически чистой окружающей среды, а также для организации отдыха и досуга населения.

1. ОСНОВНЫЕ ВИДЫ И ПАРАМЕТРЫ РАЗРЕШЕННОГО ИСПОЛЬЗОВАНИЯ ЗЕМЕЛЬНЫХ УЧАСТКОВ И ОБЪЕКТОВ КАПИТАЛЬНОГО СТРОИТЕЛЬСТВА

Наименование вида разрешенного использования земельного участка	Описание вида разрешенного использования земельного участка	Код (числовое обозначение) вида разрешенного использования земельного участка
1	2	3
Земельные участки (территории) общего пользования	- размещение объектов улично-дорожной сети, автомобильных дорог и пешеходных тротуаров в границах населенных пунктов, пешеходных переходов, набережных,	12.0

		береговых полос водных объектов общего пользования, скверов, бульваров, площадей, проездов, малых архитектурных форм благоустройства	
4	ПРЕДЕЛЬНЫЕ РАЗМЕРЫ ЗЕМЕЛЬНЫХ УЧАСТКОВ И ПРЕДЕЛЬНЫЕ ПАРАМЕТРЫ РАЗРЕШЕННОГО СТРОИТЕЛЬСТВА, РЕКОНСТРУКЦИИ ОБЪЕКТОВ КАПИТАЛЬНОГО СТРОИТЕЛЬСТВА	<p>Нормы расчета ширины улиц проездов принимаются согласно СП 42.13330.2011 «Градостроительство и планировка городских и сельских поселений».</p> <p>Минимальные отступы от границ земельных участков в целях определения мест допустимого размещения зданий, строений, сооружений, за пределами которых запрещено строительство зданий, строений, сооружений регламентами не устанавливаются.</p> <p>Предельное количество этажей или предельная высота зданий, строений, сооружений регламентами не устанавливаются.</p> <p>Нормы расчета ширины улиц проездов принимаются согласно СП 42.13330.2011 «Градостроительство и планировка городских и сельских поселений».</p> <p>Соблюдение условий общедоступности и безопасности.</p>	

1	2	3
Общее пользование водными объектами	- использование земельных участков, примыкающих к водным объектам способами, необходимыми для осуществления общего водопользования (водопользования, осуществляемого гражданами для личных нужд, а также забор (изъятие) водных ресурсов для целей питьевого и хозяйственно-бытового водоснабжения, купание, использование маломерных судов, водных мотоциклов и других технических средств, предназначенных для отдыха на водных объектах, водопой, если соответствующие запреты не установлены законодательством)	11.1
4	ПРЕДЕЛЬНЫЕ РАЗМЕРЫ ЗЕМЕЛЬНЫХ УЧАСТКОВ И ПРЕДЕЛЬНЫЕ ПАРАМЕТРЫ РАЗРЕШЕННОГО СТРОИТЕЛЬСТВА, РЕКОНСТРУКЦИИ ОБЪЕКТОВ КАПИТАЛЬНОГО СТРОИТЕЛЬСТВА	Регламент не устанавливается.

2. ВСПОМОГАТЕЛЬНЫЕ ВИДЫ И ПАРАМЕТРЫ РАЗРЕШЕННОГО ИСПОЛЬЗОВАНИЯ ЗЕМЕЛЬНЫХ УЧАСТКОВ И ОБЪЕКТОВ КАПИТАЛЬНОГО СТРОИТЕЛЬСТВА

1	2	3
Связь	- размещение объектов связи, радиовещания, телевидения, включая воздушные радиорелейные, надземные и подземные кабельные линии связи, линии радиофикации, антенные поля, усилительные пункты на кабельных линиях связи, инфраструктуру спутниковой связи и телерадиовещания, за исключением объектов связи, размещение которых предусмотрено содержанием вида разрешенного использования с кодом 3.1	6.8
4	ПРЕДЕЛЬНЫЕ РАЗМЕРЫ ЗЕМЕЛЬНЫХ УЧАСТКОВ И ПРЕДЕЛЬНЫЕ ПАРАМЕТРЫ РАЗРЕШЕННОГО СТРОИТЕЛЬСТВА, РЕКОНСТРУКЦИИ ОБЪЕКТОВ КАПИТАЛЬНОГО СТРОИТЕЛЬСТВА	Регламенты не распространяются

3 УСЛОВНО РАЗРЕШЕННЫЕ ВИДЫ И ПАРАМЕТРЫ ИСПОЛЬЗОВАНИЯ ЗЕМЕЛЬНЫХ УЧАСТКОВ И ОБЪЕКТОВ КАПИТАЛЬНОГО СТРОИТЕЛЬСТВА

Наименование вида разрешенного использования земельного участка	Описание вида разрешенного использования земельного участка	Код (числовое обозначение) вида разрешенного использования земельного участка
1	2	3
Причалы для маломерных судов	- размещение сооружений, предназначенных для причаливания, хранения и обслуживания яхт, катеров, лодок и других маломерных судов	5.4
4	ПРЕДЕЛЬНЫЕ РАЗМЕРЫ ЗЕМЕЛЬНЫХ УЧАСТКОВ И	Определяются по проекту.

<p>ПРЕДЕЛЬНЫЕ ПАРАМЕТРЫ РАЗРЕШЕННОГО СТРОИТЕЛЬСТВА, РЕКОНСТРУКЦИИ ОБЪЕКТОВ КАПИТАЛЬНОГО СТРОИТЕЛЬСТВА</p>	
---	--

**ЗОНА САНАТОРНО-КУРОРТНОГО НАЗНАЧЕНИЯ
(СК)**

Зона предназначена для сохранения, экологически чистой окружающей среды, природных комплексов и условий. Формирования объектов, используемых при лечении и профилактики заболеваний и организации отдыха и досуга населения.

**1. ОСНОВНЫЕ ВИДЫ И ПАРАМЕТРЫ РАЗРЕШЕННОГО ИСПОЛЬЗОВАНИЯ
ЗЕМЕЛЬНЫХ УЧАСТКОВ И ОБЪЕКТОВ КАПИТАЛЬНОГО СТРОИТЕЛЬСТВА**

Наименование вида разрешенного использования земельного участка	Описание вида разрешенного использования земельного участка	Код (числовое обозначение) вида разрешенного использования земельного участка
1	2	3
Курортная деятельность	- использование, в том числе с их извлечением, для лечения и оздоровления человека природных лечебных ресурсов (месторождения минеральных вод, лечебные грязи, рапой лиманов и озер, особый климат и иные природные факторы и условия, которые используются или могут использоваться для профилактики и лечения заболеваний человека), а также охрана лечебных ресурсов от истощения и уничтожения в границах первой зоны округа горно-санитарной или санитарной охраны лечебно-оздоровительных местностей и курорта	9.2
4 ПРЕДЕЛЬНЫЕ РАЗМЕРЫ ЗЕМЕЛЬНЫХ УЧАСТКОВ И ПРЕДЕЛЬНЫЕ	Регламенты не устанавливаются	

ПАРАМЕТРЫ РАЗРЕШЕННОГО СТРОИТЕЛЬСТВА, РЕКОНСТРУКЦИИ ОБЪЕКТОВ КАПИТАЛЬНОГО СТРОИТЕЛЬСТВА	
---	--

1	2	3
Общее пользование водными объектами	Использование земельных участков, примыкающих к водным объектам способами, необходимыми для осуществления общего водопользования (водопользования, осуществляемого гражданами для личных нужд, а также забор (изъятие) водных ресурсов для целей питьевого и хозяйственно-бытового водоснабжения, купание, использование маломерных судов, водных мотоциклов и других технических средств, предназначенных для отдыха на водных объектах, водопой, если соответствующие запреты не установлены законодательством)	11.1
4 ПРЕДЕЛЬНЫЕ РАЗМЕРЫ ЗЕМЕЛЬНЫХ УЧАСТКОВ И ПРЕДЕЛЬНЫЕ ПАРАМЕТРЫ РАЗРЕШЕННОГО СТРОИТЕЛЬСТВА, РЕКОНСТРУКЦИИ ОБЪЕКТОВ КАПИТАЛЬНОГО СТРОИТЕЛЬСТВА	Регламенты не устанавливаются.	

1	2	3
Развлечения	- размещение объектов капитального строительства, предназначенных для размещения: дискотек и танцевальных площадок, ночных клубов, аквапарков, боулинга, аттракционов, ипподромов, игровых автоматов (кроме игрового оборудования, используемого для проведения азартных игр) и игровых площадок.	4.8
4 ПРЕДЕЛЬНЫЕ РАЗМЕРЫ ЗЕМЕЛЬНЫХ УЧАСТКОВ И ПРЕДЕЛЬНЫЕ ПАРАМЕТРЫ РАЗРЕШЕННОГО СТРОИТЕЛЬСТВА, РЕКОНСТРУКЦИИ ОБЪЕКТОВ КАПИТАЛЬНОГО	Минимальная (максимальная) площадь земельного участка 5000– (50000) кв. м, а также определяется по заданию на проектирование, СП 42.13330.2011 «Градостроительство. Планировка и застройка городских и сельских поселений» (актуализированная редакция СНиП 2.07.01-89*), СП 30-102-99 "Планировка и застройка территорий малоэтажного жилищного строительства", с учетом реально сложившейся застройки и архитектурно-планировочного решения объекта. Для объектов инженерного обеспечения и объектов вспомогательного инженерного назначения от 1 кв. м. Минимальный размер земельного участка для размещения	

	СТРОИТЕЛЬСТВА	временных (некапитальных) объектов торговли и услуг от 1 кв. м. Минимальный отступ строений от красной линии участка или границ участка 5 метров. Максимальная высота зданий 12 метров. Максимальный процент застройки участка 60%.
--	---------------	---

1	2	3
Гостиничное обслуживание	- размещение гостиниц, а также иных зданий, используемых с целью извлечения предпринимательской выгоды из предоставления жилого помещения для временного проживания в них	4.7
4 ПРЕДЕЛЬНЫЕ РАЗМЕРЫ ЗЕМЕЛЬНЫХ УЧАСТКОВ И ПРЕДЕЛЬНЫЕ ПАРАМЕТРЫ РАЗРЕШЕННОГО СТРОИТЕЛЬСТВА, РЕКОНСТРУКЦИИ ОБЪЕКТОВ КАПИТАЛЬНОГО СТРОИТЕЛЬСТВА	<p>Минимальная (максимальная) площадь земельного участка 300—(10 000) кв. м, а также определяется по заданию на проектирование, СП 42.13330.2011 «Градостроительство. Планировка и застройка городских и сельских поселений» (актуализированная редакция СНиП 2.07.01-89*), СП 30-102-99 "Планировка и застройка территорий малоэтажного жилищного строительства", с учетом реально сложившейся застройки и архитектурно-планировочного решения объекта.</p> <p>Для объектов инженерного обеспечения и объектов вспомогательного инженерного назначения от 1 кв. м.</p> <p>Минимальный размер земельного участка для размещения временных (некапитальных) объектов торговли и услуг от 1 кв.м.</p> <p>Минимальный отступ строений от красной линии участка или границ участка 5 метров.</p> <p>Максимальное количество надземных этажей зданий – 5, максимальная высота зданий – 18 м.</p> <p>Максимальный процент застройки участка 40%.</p>	

1	2	3
Земельные участки (территории) общего пользования	- размещение объектов улично-дорожной сети, автомобильных дорог и пешеходных тротуаров в границах населенных пунктов, пешеходных переходов, набережных, береговых полос водных объектов общего пользования, скверов, бульваров, площадей, проездов, малых архитектурных форм благоустройства	12.0
4 ПРЕДЕЛЬНЫЕ РАЗМЕРЫ ЗЕМЕЛЬНЫХ УЧАСТКОВ И ПРЕДЕЛЬНЫЕ ПАРАМЕТРЫ РАЗРЕШЕННОГО СТРОИТЕЛЬСТВА, РЕКОНСТРУКЦИИ ОБЪЕКТОВ КАПИТАЛЬНОГО СТРОИТЕЛЬСТВА	<p>Нормы расчета ширины улиц проездов принимаются согласно СП 42.13330.2011 «Градостроительство и планировка городских и сельских поселений».</p> <p>Минимальные отступы от границ земельных участков в целях определения мест допустимого размещения зданий, строений, сооружений, за пределами которых запрещено строительство зданий, строений, сооружений регламентами не устанавливаются.</p> <p>Предельное количество этажей или предельная высота зданий, строений, сооружений регламентами не устанавливаются.</p> <p>Нормы расчета ширины улиц проездов принимаются согласно СП 42.13330.2011 «Градостроительство и планировка городских и сельских поселений».</p> <p>Соблюдение условий общедоступности и безопасности.</p>	

1	2	3
Культурное развитие	- размещение объектов капитального строительства, предназначенных для размещения в них музеев, выставочных залов, художественных галерей, домов культуры, библиотек, кинотеатров и кинозалов, театров, филармоний, планетариев; устройство площадок для празднеств и гуляний; размещение зданий и сооружений для размещения цирков, зверинцев, зоопарков, океанариумов.	3.6
4	ПРЕДЕЛЬНЫЕ РАЗМЕРЫ ЗЕМЕЛЬНЫХ УЧАСТКОВ И ПРЕДЕЛЬНЫЕ ПАРАМЕТРЫ РАЗРЕШЕННОГО СТРОИТЕЛЬСТВА, РЕКОНСТРУКЦИИ ОБЪЕКТОВ КАПИТАЛЬНОГО СТРОИТЕЛЬСТВА	Минимальная (максимальная) площадь земельного участка 300 – (30 000) кв. м, а также определяется по заданию на проектирование, СП 42.13330.2011 «Градостроительство. Планировка и застройка городских и сельских поселений» (актуализированная редакция СНиП 2.07.01-89*); для объектов инженерного обеспечения и объектов вспомогательного инженерного назначения от 1 кв. м. Минимальный размер земельного участка для размещения временных (некапитальных) объектов торговли и услуг от 1 кв. м. Минимальный отступ строений от красной линии участка или границ участка 5 метров. Максимальное количество надземных этажей зданий – 5, максимальная высота зданий – 20 м. Максимальный процент застройки участка 40%.

2. ВСПОМОГАТЕЛЬНЫЕ ВИДЫ И ПАРАМЕТРЫ РАЗРЕШЕННОГО ИСПОЛЬЗОВАНИЯ ЗЕМЕЛЬНЫХ УЧАСТКОВ И ОБЪЕКТОВ КАПИТАЛЬНОГО СТРОИТЕЛЬСТВА

Наименование вида разрешенного использования земельного участка	Описание вида разрешенного использования земельного участка	Код (числово е обозначение) вида разрешенного использования земельного участка
1	2	3
Коммунальное обслуживание	- размещение объектов капитального строительства в целях обеспечения физических и юридических лиц коммунальными услугами, в частности: поставки воды, тепла, электричества, газа, предоставления услуг связи, отвода канализационных стоков, очистки и уборки объектов недвижимости (котельных, водозаборов, очистных сооружений, насосных станций, водопроводов, линий электропередач, трансформаторных подстанций,	3.1

		газопроводов, линий связи, телефонных станций, канализаций, стоянок, гаражей и мастерских для обслуживания уборочной и аварийной техники, а также зданий или помещений, предназначенных для приема физических и юридических лиц в связи с предоставлением им коммунальных услуг).	
4	ПРЕДЕЛЬНЫЕ РАЗМЕРЫ ЗЕМЕЛЬНЫХ УЧАСТКОВ И ПРЕДЕЛЬНЫЕ ПАРАМЕТРЫ РАЗРЕШЕННОГО СТРОИТЕЛЬСТВА, РЕКОНСТРУКЦИИ ОБЪЕКТОВ КАПИТАЛЬНОГО СТРОИТЕЛЬСТВА	<p>Минимальная (максимальная) площадь земельного участка:</p> <ul style="list-style-type: none"> -для объектов коммунального обслуживания– 10 – (10000) кв. м.; -для объектов инженерного обеспечения и объектов вспомогательного инженерного назначения от 1 кв. м. <p>Минимальный отступ строений от красной линии участка или границ участка 5 метров.</p> <p>Максимальное количество надземных этажей зданий – 5, Максимальная высота зданий – 18 м. Максимальный процент застройки участка – 40%.</p>	

3 УСЛОВНО РАЗРЕШЕННЫЕ ВИДЫ И ПАРАМЕТРЫ ИСПОЛЬЗОВАНИЯ ЗЕМЕЛЬНЫХ УЧАСТКОВ И ОБЪЕКТОВ КАПИТАЛЬНОГО СТРОИТЕЛЬСТВА

Наименование вида разрешенного использования земельного участка	Описание вида разрешенного использования земельного участка	Код (число вое обозначение) вида разрешенного использования земельного участка
1	2	3
Спорт	<ul style="list-style-type: none"> - размещение объектов капитального строительства в качестве спортивных клубов, спортивных залов, бассейнов, устройство площадок для занятия спортом и физкультурой (беговые дорожки, спортивные сооружения, теннисные корты, поля для спортивной игры, автодромы, мотодромы, трамплины, трассы и спортивные стрельбища), в том числе водным (причалы и сооружения, необходимые для водных видов спорта и хранения соответствующего инвентаря); - размещение спортивных баз и лагерей 	5.1
4	ПРЕДЕЛЬНЫЕ РАЗМЕРЫ	Минимальная (максимальная) площадь земельного участка 5000– (50000) кв. м, а также определяется по заданию на

ЗЕМЕЛЬНЫХ УЧАСТКОВ И ПРЕДЕЛЬНЫЕ ПАРАМЕТРЫ РАЗРЕШЕННОГО СТРОИТЕЛЬСТВА, РЕКОНСТРУКЦИИ ОБЪЕКТОВ КАПИТАЛЬНОГО СТРОИТЕЛЬСТВА	проектирование, СП 42.13330.2011 «Градостроительство. Планировка и застройка городских и сельских поселений» (актуализированная редакция СНиП 2.07.01-89*), СП 30-102-99 "Планировка и застройка территорий малоэтажного жилищного строительства", с учетом реально сложившейся застройки и архитектурно-планировочного решения объекта. Для объектов инженерного обеспечения и объектов вспомогательного инженерного назначения от 1 кв. м; Минимальный размер земельного участка для размещения временных (некапитальных) объектов торговли и услуг от 1 кв. м. Минимальный отступ строений от красной линии участка или границ участка 5 метров.
--	--

ПОДЗОНА САНАТОРНО-КУРОРТНОГО НАЗНАЧЕНИЯ (СК - 1)

Зона предназначена для сохранения, экологически чистой окружающей среды, природных комплексов и условий. Формирования объектов, используемых при лечении и профилактики заболеваний и организации отдыха и досуга населения.

1. ОСНОВНЫЕ ВИДЫ И ПАРАМЕТРЫ РАЗРЕШЕННОГО ИСПОЛЬЗОВАНИЯ ЗЕМЕЛЬНЫХ УЧАСТКОВ И ОБЪЕКТОВ КАПИТАЛЬНОГО СТРОИТЕЛЬСТВА

Наименование вида разрешенного использования земельного участка	Описание вида разрешенного использования земельного участка	Код (числовое обозначение) вида разрешенного использования земельного участка
1	2	3
Курортная деятельность	- использование, в том числе с их извлечением, для лечения и оздоровления человека природных лечебных ресурсов (месторождения минеральных вод, лечебные грязи, рапой лиманов и озер, особый климат и иные природные факторы и условия, которые используются или могут использоваться для профилактики и лечения заболеваний человека), а также охрана лечебных ресурсов от истощения и уничтожения в границах первой зоны округа горно-санитарной или санитарной охраны лечебно-оздоровительных местностей и курорта	9.2

4	ПРЕДЕЛЬНЫЕ РАЗМЕРЫ ЗЕМЕЛЬНЫХ УЧАСТКОВ И ПРЕДЕЛЬНЫЕ ПАРАМЕТРЫ РАЗРЕШЕННОГО СТРОИТЕЛЬСТВА, РЕКОНСТРУКЦИИ ОБЪЕКТОВ КАПИТАЛЬНОГО СТРОИТЕЛЬСТВА	Регламенты не устанавливаются
---	---	-------------------------------

1	2	3
Общее пользование водными объектами	Использование земельных участков, примыкающих к водным объектам способами, необходимыми для осуществления общего водопользования (водопользования, осуществляемого гражданами для личных нужд, а также забор (изъятие) водных ресурсов для целей питьевого и хозяйственно-бытового водоснабжения, купание, использование маломерных судов, водных мотоциклов и других технических средств, предназначенных для отдыха на водных объектах, водопой, если соответствующие запреты не установлены законодательством)	11.1
4	ПРЕДЕЛЬНЫЕ РАЗМЕРЫ ЗЕМЕЛЬНЫХ УЧАСТКОВ И ПРЕДЕЛЬНЫЕ ПАРАМЕТРЫ РАЗРЕШЕННОГО СТРОИТЕЛЬСТВА, РЕКОНСТРУКЦИИ ОБЪЕКТОВ КАПИТАЛЬНОГО СТРОИТЕЛЬСТВА	Регламент не устанавливается.

1	2	3
Развлечения	- размещение объектов капитального строительства, предназначенных для размещения: дискотек и танцевальных площадок, ночных клубов, аквапарков, боулинга, аттракционов, ипподромов, игровых автоматов (кроме игрового оборудования, используемого для проведения азартных игр) и игровых площадок.	4.8
4	ПРЕДЕЛЬНЫЕ РАЗМЕРЫ ЗЕМЕЛЬНЫХ УЧАСТКОВ И ПРЕДЕЛЬНЫЕ	Минимальная (максимальная) площадь земельного участка 5000– (50000) кв. м, а также определяется по заданию на проектирование, СП 42.13330.2011 «Градостроительство. Планировка и застройка городских и сельских поселений» (актуализированная редакция СНиП 2.07.01-89*), СП 30-102-99

	ПАРАМЕТРЫ РАЗРЕШЕННОГО СТРОИТЕЛЬСТВА, РЕКОНСТРУКЦИИ ОБЪЕКТОВ КАПИТАЛЬНОГО СТРОИТЕЛЬСТВА	<p>"Планировка и застройка территорий малоэтажного жилищного строительства", с учетом реально сложившейся застройки и архитектурно-планировочного решения объекта.</p> <p>Для объектов инженерного обеспечения и объектов вспомогательного инженерного назначения от 1 кв. м.</p> <p>Минимальный размер земельного участка для размещения временных (некапитальных) объектов торговли и услуг от 1 кв. м. Минимальный отступ строений от красной линии участка или границ участка 5 метров.</p> <p>Максимальная высота зданий.12 метров. Максимальный процент застройки участка 60%.</p>
--	--	--

1	2	3
Гостиничное обслуживание	- размещение гостиниц, а также иных зданий, используемых с целью извлечения предпринимательской выгоды из предоставления жилого помещения для временного проживания в них	4.7
4	ПРЕДЕЛЬНЫЕ РАЗМЕРЫ ЗЕМЕЛЬНЫХ УЧАСТКОВ И ПРЕДЕЛЬНЫЕ ПАРАМЕТРЫ РАЗРЕШЕННОГО СТРОИТЕЛЬСТВА, РЕКОНСТРУКЦИИ ОБЪЕКТОВ КАПИТАЛЬНОГО СТРОИТЕЛЬСТВА	<p>Минимальная (максимальная) площадь земельного участка 300—(10 000) кв. м, а также определяется по заданию на проектирование, СП 42.13330.2011 «Градостроительство. Планировка и застройка городских и сельских поселений» (актуализированная редакция СНиП 2.07.01-89*), СП 30-102-99 "Планировка и застройка территорий малоэтажного жилищного строительства", с учетом реально сложившейся застройки и архитектурно-планировочного решения объекта.</p> <p>Для объектов инженерного обеспечения и объектов вспомогательного инженерного назначения от 1 кв. м.</p> <p>Минимальный размер земельного участка для размещения временных (некапитальных) объектов торговли и услуг от 1 кв.м.</p> <p>Минимальный отступ строений от красной линии участка или границ участка 5 метров.</p> <p>Максимальное количество надземных этажей зданий – 5, максимальная высота зданий – 18 м.</p> <p>Максимальный процент застройки участка 40%.</p>

1	2	3
Земельные участки (территории) общего пользования	- размещение объектов улично-дорожной сети, автомобильных дорог и пешеходных тротуаров в границах населенных пунктов, пешеходных переходов, набережных, береговых полос водных объектов общего пользования, скверов, бульваров, площадей, проездов, малых архитектурных форм благоустройства	12.0
4	ПРЕДЕЛЬНЫЕ РАЗМЕРЫ ЗЕМЕЛЬНЫХ УЧАСТКОВ И ПРЕДЕЛЬНЫЕ ПАРАМЕТРЫ РАЗРЕШЕННОГО	<p>Нормы расчета ширины улиц проездов принимаются согласно СП 42.13330.2011 «Градостроительство и планировка городских и сельских поселений».</p> <p>Минимальные отступы от границ земельных участков в целях определения мест допустимого размещения зданий, строений, сооружений, за пределами которых запрещено строительство зданий, строений, сооружений регламентами не</p>

СТРОИТЕЛЬСТВА, РЕКОНСТРУКЦИИ ОБЪЕКТОВ КАПИТАЛЬНОГО СТРОИТЕЛЬСТВА	устанавливаются. Предельное количество этажей или предельная высота зданий, строений, сооружений регламентами не устанавливаются. Нормы расчета ширины улиц проездов принимаются согласно СП 42.13330.2011 «Градостроительство и планировка городских и сельских поселений». Соблюдение условий общедоступности и безопасности.
--	--

2. ВСПОМОГАТЕЛЬНЫЕ ВИДЫ И ПАРАМЕТРЫ РАЗРЕШЕННОГО ИСПОЛЬЗОВАНИЯ ЗЕМЕЛЬНЫХ УЧАСТКОВ И ОБЪЕКТОВ КАПИТАЛЬНОГО СТРОИТЕЛЬСТВА

Наименование вида разрешенного использования земельного участка	Описание вида разрешенного использования земельного участка	Код (числовое обозначение) вида разрешенного использования земельного участка
1	2	3
Коммунальное обслуживание	- размещение объектов капитального строительства в целях обеспечения физических и юридических лиц коммунальными услугами, в частности: поставки воды, тепла, электричества, газа, предоставления услуг связи, отвода канализационных стоков, очистки и уборки объектов недвижимости (котельных, водозаборов, очистных сооружений, насосных станций, водопроводов, линий электропередач, трансформаторных подстанций, газопроводов, линий связи, телефонных станций, канализаций, стоянок, гаражей и мастерских для обслуживания уборочной и аварийной техники, а также зданий или помещений, предназначенных для приема физических и юридических лиц в связи с предоставлением им коммунальных услуг).	3.1
4 ПРЕДЕЛЬНЫЕ РАЗМЕРЫ ЗЕМЕЛЬНЫХ УЧАСТКОВ И ПРЕДЕЛЬНЫЕ ПАРАМЕТРЫ РАЗРЕШЕННОГО СТРОИТЕЛЬСТВА, РЕКОНСТРУКЦИИ ОБЪЕКТОВ КАПИТАЛЬНОГО	Минимальная (максимальная) площадь земельного участка: -для объектов коммунального обслуживания– 10 – (10000) кв. м.; -для объектов инженерного обеспечения и объектов вспомогательного инженерного назначения от 1 кв. м. Минимальный отступ строений от красной линии участка или границ участка 5 метров. Максимальное количество надземных этажей зданий – 5, Максимальная высота зданий – 18 м. Максимальный процент застройки участка – 40%.	

СТРОИТЕЛЬСТВА	
---------------	--

3 УСЛОВНО РАЗРЕШЕННЫЕ ВИДЫ И ПАРАМЕТРЫ ИСПОЛЬЗОВАНИЯ ЗЕМЕЛЬНЫХ УЧАСТКОВ И ОБЪЕКТОВ КАПИТАЛЬНОГО СТРОИТЕЛЬСТВА

Наименование вида разрешенного использования земельного участка	Описание вида разрешенного использования земельного участка	Код (числовое обозначение) вида разрешенного использования земельного участка
1	2	3
Спорт	- размещение объектов капитального строительства в качестве спортивных клубов, спортивных залов, бассейнов, устройство площадок для занятия спортом и физкультурой (беговые дорожки, спортивные сооружения, теннисные корты, поля для спортивной игры, автодромы, мотодромы, трамплины, трассы и спортивные стрельбища), в том числе водным (причалы и сооружения, необходимые для водных видов спорта и хранения соответствующего инвентаря); - размещение спортивных баз и лагерей	5.1
4 ПРЕДЕЛЬНЫЕ РАЗМЕРЫ ЗЕМЕЛЬНЫХ УЧАСТКОВ И ПРЕДЕЛЬНЫЕ ПАРАМЕТРЫ РАЗРЕШЕННОГО СТРОИТЕЛЬСТВА, РЕКОНСТРУКЦИИ ОБЪЕКТОВ КАПИТАЛЬНОГО СТРОИТЕЛЬСТВА	Минимальная (максимальная) площадь земельного участка 5000– (50000) кв. м, а также определяется по заданию на проектирование, СП 42.13330.2011 «Градостроительство. Планировка и застройка городских и сельских поселений» (актуализированная редакция СНиП 2.07.01-89*), СП 30-102-99 "Планировка и застройка территорий малоэтажного жилищного строительства", с учетом реально сложившейся застройки и архитектурно-планировочного решения объекта. Для объектов инженерного обеспечения и объектов вспомогательного инженерного назначения от 1 кв. м; Минимальный размер земельного участка для размещения временных (некапитальных) объектов торговли и услуг от 1 кв. м. Минимальный отступ строений от красной линии участка или границ участка 5 метров.	
Для индивидуального жилищного строительства	- размещение индивидуального жилого дома (дом, пригодный для постоянного проживания, высотой не выше трех надземных этажей); - выращивание плодовых, ягодных, овощных, бахчевых или иных декоративных или сельскохозяйственных культур; - размещение индивидуальных гаражей и подсобных сооружений	2.1
4 ПРЕДЕЛЬНЫЕ РАЗМЕРЫ ЗЕМЕЛЬНЫХ УЧАСТКОВ И ПРЕДЕЛЬНЫЕ ПАРАМЕТРЫ РАЗРЕШЕННОГО СТРОИТЕЛЬСТВА, РЕКОНСТРУКЦИИ ОБЪЕКТОВ КАПИТАЛЬНОГО СТРОИТЕЛЬСТВА	Минимальная (максимальная) площадь земельных участков: - отдельно стоящие жилые дома коттеджного типа на одну семью в 1 - 3 этажа, блокированные жилые дома не выше 3 этажей – 500 – (2500) кв. м; - для объектов инженерного обеспечения и объектов вспомогательного инженерного назначения от 1 кв. м; - для иных объектов – 10 – (1000) кв. м. Минимальный размер земельного участка для размещения временных (некапитальных) объектов торговли и услуг от 1 кв. м. Минимальная ширина земельных участков вдоль фронта улицы (проезда) – 12 м. Минимальный отступ строений от красной линии улиц или границ участка не менее чем на - 5 м, от границ соседнего участка не менее 3 м.	

		<p>Септики:</p> <ul style="list-style-type: none"> - минимальный отступ от границы соседнего земельного участка – не менее 2 м (при условии, что расстояние от фундаментов построек на соседнем земельном участке не менее 5 м); - водонепроницаемые – на расстоянии не менее 5 м от фундамента построек, - фильтрующие – на расстоянии не менее 8 м от фундамента построек; - при отсутствии централизованной канализации расстояние от туалета до стен соседнего жилого дома необходимо принимать не менее 12 м, до источника водоснабжения (колодца) – не менее 25 м. <p>Максимальное количество этажей зданий – 3. Максимальная высота зданий от уровня земли до верха перекрытия последнего этажа - 12 м. Максимальный процент застройки 60 %. Коэффициент использования земельного участка в границах территории жилой застройки индивидуальными домами усадебного типа – 0,4.</p>	
	1	2	3
	Ведение дачного хозяйства	Размещение жилого дачного дома (не предназначенного для раздела на квартиры, пригодного для отдыха и проживания, высотой не выше трех надземных этажей); осуществление деятельности, связанной с выращиванием плодовых, ягодных, овощных, бахчевых или иных сельскохозяйственных культур и картофеля; размещение хозяйственных строений и сооружений	13.3
4	ПРЕДЕЛЬНЫЕ РАЗМЕРЫ ЗЕМЕЛЬНЫХ УЧАСТКОВ И ПРЕДЕЛЬНЫЕ ПАРАМЕТРЫ РАЗРЕШЕННОГО СТРОИТЕЛЬСТВА, РЕКОНСТРУКЦИИ ОБЪЕКТОВ КАПИТАЛЬНОГО СТРОИТЕЛЬСТВА	<p>Минимальная (максимальная) площадь земельных участков предназначенных для сельскохозяйственного использования в черте населенного пункта 300 – 1500 кв.м. Минимальная (максимальная) площадь земельных участков предназначенных для сельскохозяйственного использования в черте населенного пункта 300 – 1500 кв.м. Предельная этажность 3 этажа; максимальная высота зданий – 12 м Максимальный процент застройки участка 40%.</p>	

ПОДЗОНА САНАТОРНО-КУРОРТНОГО НАЗНАЧЕНИЯ (СК -2)

Зона предназначена для сохранения, экологически чистой окружающей среды, природных комплексов и условий. Формирования объектов, используемых при лечении и профилактики заболеваний и организации отдыха и досуга населения.

1. ОСНОВНЫЕ ВИДЫ И ПАРАМЕТРЫ РАЗРЕШЕННОГО ИСПОЛЬЗОВАНИЯ ЗЕМЕЛЬНЫХ УЧАСТКОВ И ОБЪЕКТОВ КАПИТАЛЬНОГО СТРОИТЕЛЬСТВА

Наименование вида разрешенного использования земельного участка	Описание вида разрешенного использования земельного участка	Код (числовое обозначение) вида разрешенного использования земельного участка
1	2	3
Курортная деятельность	- использование, в том числе с их извлечением, для лечения и оздоровления человека природных лечебных ресурсов (месторождения минеральных вод, лечебные грязи, рапой лиманов и озер, особый климат и иные природные факторы и условия, которые используются или могут использоваться для профилактики и лечения заболеваний человека), а также охрана лечебных ресурсов от истощения и уничтожения в границах первой зоны округа горно-санитарной или санитарной охраны лечебно-оздоровительных местностей и курорта	9.2
4 ПРЕДЕЛЬНЫЕ РАЗМЕРЫ ЗЕМЕЛЬНЫХ УЧАСТКОВ И ПРЕДЕЛЬНЫЕ ПАРАМЕТРЫ РАЗРЕШЕННОГО СТРОИТЕЛЬСТВА, РЕКОНСТРУКЦИИ ОБЪЕКТОВ КАПИТАЛЬНОГО СТРОИТЕЛЬСТВА	Регламенты не устанавливаются	
1	2	3
Общее пользование водными объектами	- использование земельных участков, примыкающих к водным объектам способами, необходимыми для осуществления общего водопользования (водопользования, осуществляемого гражданами для личных нужд, а также забор (изъятие) водных ресурсов для целей питьевого и хозяйственно-бытового водоснабжения, купание, использование маломерных судов, водных мотоциклов и других технических средств, предназначенных для отдыха на водных объектах, водопой, если соответствующие запреты не установлены законодательством)	11.1

4	ПРЕДЕЛЬНЫЕ РАЗМЕРЫ ЗЕМЕЛЬНЫХ УЧАСТКОВ И ПРЕДЕЛЬНЫЕ ПАРАМЕТРЫ РАЗРЕШЕННОГО СТРОИТЕЛЬСТВА, РЕКОНСТРУКЦИИ ОБЪЕКТОВ КАПИТАЛЬНОГО СТРОИТЕЛЬСТВА	Регламент не устанавливается.
---	---	-------------------------------

1	2	3
Развлечения	- размещение объектов капитального строительства, предназначенных для размещения: дискотек и танцевальных площадок, ночных клубов, аквапарков, боулинга, аттракционов, ипподромов, игровых автоматов (кроме игрового оборудования, используемого для проведения азартных игр) и игровых площадок.	4.8

4	ПРЕДЕЛЬНЫЕ РАЗМЕРЫ ЗЕМЕЛЬНЫХ УЧАСТКОВ И ПРЕДЕЛЬНЫЕ ПАРАМЕТРЫ РАЗРЕШЕННОГО СТРОИТЕЛЬСТВА, РЕКОНСТРУКЦИИ ОБЪЕКТОВ КАПИТАЛЬНОГО СТРОИТЕЛЬСТВА	<p>Минимальная (максимальная) площадь земельного участка 5000– (50000) кв. м, а также определяется по заданию на проектирование, СП 42.13330.2011 «Градостроительство. Планировка и застройка городских и сельских поселений» (актуализированная редакция СНиП 2.07.01-89*), СП 30-102-99 "Планировка и застройка территорий малоэтажного жилищного строительства", с учетом реально сложившейся застройки и архитектурно-планировочного решения объекта.</p> <p>Для объектов инженерного обеспечения и объектов вспомогательного инженерного назначения от 1 кв. м.</p> <p>Минимальный размер земельного участка для размещения временных (некапитальных) объектов торговли и услуг от 1 кв. м. Минимальный отступ строений от красной линии участка или границ участка 5 метров.</p> <p>Максимальная высота зданий.12 метров. Максимальный процент застройки участка 60%.</p>
---	---	---

1	2	3
Гостиничное обслуживание	- размещение гостиниц, а также иных зданий, используемых с целью извлечения предпринимательской выгоды из предоставления жилого помещения для временного проживания в них	4.7

4	ПРЕДЕЛЬНЫЕ РАЗМЕРЫ ЗЕМЕЛЬНЫХ УЧАСТКОВ И ПРЕДЕЛЬНЫЕ ПАРАМЕТРЫ РАЗРЕШЕННОГО СТРОИТЕЛЬСТВА, РЕКОНСТРУКЦИИ	<p>Минимальная (максимальная) площадь земельного участка 300—(10 000) кв. м, а также определяется по заданию на проектирование, СП 42.13330.2011 «Градостроительство. Планировка и застройка городских и сельских поселений» (актуализированная редакция СНиП 2.07.01-89*), СП 30-102-99 "Планировка и застройка территорий малоэтажного жилищного строительства", с учетом реально сложившейся застройки и архитектурно-планировочного решения объекта.</p> <p>Для объектов инженерного обеспечения и объектов</p>
---	---	---

	ОБЪЕКТОВ КАПИТАЛЬНОГО СТРОИТЕЛЬСТВА	вспомогательного инженерного назначения от 1 кв. м. Минимальный размер земельного участка для размещения временных (некапитальных) объектов торговли и услуг от 1 кв.м. Минимальный отступ строений от красной линии участка или границ участка 5 метров. Максимальное количество надземных этажей зданий – 5, максимальная высота зданий – 18 м. Максимальный процент застройки участка 40%.
--	--	---

2. ВСПОМОГАТЕЛЬНЫЕ ВИДЫ И ПАРАМЕТРЫ РАЗРЕШЕННОГО ИСПОЛЬЗОВАНИЯ ЗЕМЕЛЬНЫХ УЧАСТКОВ И ОБЪЕКТОВ КАПИТАЛЬНОГО СТРОИТЕЛЬСТВА

Наименование вида разрешенного использования земельного участка	Описание вида разрешенного использования земельного участка	Код (числовое обозначение) вида разрешенного использования земельного участка
1	2	3
Коммунальное обслуживание	- размещение объектов капитального строительства в целях обеспечения физических и юридических лиц коммунальными услугами, в частности: поставки воды, тепла, электричества, газа, предоставления услуг связи, отвода канализационных стоков, очистки и уборки объектов недвижимости (котельных, водозаборов, очистных сооружений, насосных станций, водопроводов, линий электропередач, трансформаторных подстанций, газопроводов, линий связи, телефонных станций, канализаций, стоянок, гаражей и мастерских для обслуживания уборочной и аварийной техники, а также зданий или помещений, предназначенных для приема физических и юридических лиц в связи с предоставлением им коммунальных услуг).	3.1
4	ПРЕДЕЛЬНЫЕ РАЗМЕРЫ ЗЕМЕЛЬНЫХ УЧАСТКОВ И ПРЕДЕЛЬНЫЕ	Минимальная (максимальная) площадь земельного участка: -для объектов коммунального обслуживания– 10 – (10000) кв. м.; -для объектов инженерного обеспечения и объектов вспомогательного инженерного назначения от 1 кв. м.

	ПАРАМЕТРЫ РАЗРЕШЕННОГО СТРОИТЕЛЬСТВА, РЕКОНСТРУКЦИИ ОБЪЕКТОВ КАПИТАЛЬНОГО СТРОИТЕЛЬСТВА	Минимальный отступ строений от красной линии участка или границ участка 5 метров. Максимальное количество надземных этажей зданий – 5, Максимальная высота зданий – 18 м. Максимальный процент застройки участка – 40%.	
	1	2	3
	Земельные участки (территории) общего пользования	- размещение объектов улично-дорожной сети, автомобильных дорог и пешеходных тротуаров в границах населенных пунктов, пешеходных переходов, набережных, береговых полос водных объектов общего пользования, скверов, бульваров, площадей, проездов, малых архитектурных форм благоустройства	12.0
4	ПРЕДЕЛЬНЫЕ РАЗМЕРЫ ЗЕМЕЛЬНЫХ УЧАСТКОВ И ПРЕДЕЛЬНЫЕ ПАРАМЕТРЫ РАЗРЕШЕННОГО СТРОИТЕЛЬСТВА, РЕКОНСТРУКЦИИ ОБЪЕКТОВ КАПИТАЛЬНОГО СТРОИТЕЛЬСТВА	Нормы расчета ширины улиц проездов принимаются согласно СП 42.13330.2011 «Градостроительство и планировка городских и сельских поселений». Минимальные отступы от границ земельных участков в целях определения мест допустимого размещения зданий, строений, сооружений, за пределами которых запрещено строительство зданий, строений, сооружений регламентами не устанавливаются. Предельное количество этажей или предельная высота зданий, строений, сооружений регламентами не устанавливаются. Нормы расчета ширины улиц проездов принимаются согласно СП 42.13330.2011 «Градостроительство и планировка городских и сельских поселений». Соблюдение условий общедоступности и безопасности.	

3 УСЛОВНО РАЗРЕШЕННЫЕ ВИДЫ И ПАРАМЕТРЫ ИСПОЛЬЗОВАНИЯ ЗЕМЕЛЬНЫХ УЧАСТКОВ И ОБЪЕКТОВ КАПИТАЛЬНОГО СТРОИТЕЛЬСТВА

Наименование вида разрешенного использования земельного участка	Описание вида разрешенного использования земельного участка	Код (числовое обозначение) вида разрешенного использования земельного участка
1	2	3

Спорт	<p>- размещение объектов капитального строительства в качестве спортивных клубов, спортивных залов, бассейнов, устройство площадок для занятия спортом и физкультурой (беговые дорожки, спортивные сооружения, теннисные корты, поля для спортивной игры, автодромы, мотодромы, трамплины, трассы и спортивные стрельбища), в том числе водным (причалы и сооружения, необходимые для водных видов спорта и хранения соответствующего инвентаря);</p> <p>- размещение спортивных баз и лагерей</p>	5.1
4 ПРЕДЕЛЬНЫЕ РАЗМЕРЫ ЗЕМЕЛЬНЫХ УЧАСТКОВ И ПРЕДЕЛЬНЫЕ ПАРАМЕТРЫ РАЗРЕШЕННОГО СТРОИТЕЛЬСТВА, РЕКОНСТРУКЦИИ ОБЪЕКТОВ КАПИТАЛЬНОГО СТРОИТЕЛЬСТВА	<p>Минимальная (максимальная) площадь земельного участка 5000– (50000) кв. м, а также определяется по заданию на проектирование, СП 42.13330.2011 «Градостроительство. Планировка и застройка городских и сельских поселений» (актуализированная редакция СНиП 2.07.01-89*), СП 30-102-99 "Планировка и застройка территорий малоэтажного жилищного строительства", с учетом реально сложившейся застройки и архитектурно-планировочного решения объекта.</p> <p>Для объектов инженерного обеспечения и объектов вспомогательного инженерного назначения от 1 кв. м;</p> <p>Минимальный размер земельного участка для размещения временных (некапитальных) объектов торговли и услуг от 1 кв. м.</p> <p>Минимальный отступ строений от красной линии участка или границ участка 5 метров.</p>	

Статья 41. ЗОНЫ СЕЛЬСКОХОЗЯЙСТВЕННОГО ИСПОЛЬЗОВАНИЯ

На территориях зон сельскохозяйственного использования не допускается размещение объектов производственного несельскохозяйственного назначения, оказывающих негативное влияние на окружающую среду.

ЗОНА СЕЛЬСКОХОЗЯЙСТВЕННЫХ УГОДИЙ (СХ – 1)

Зона предназначена для выращивания сельскохозяйственной продукции и выделена для обеспечения правовых условий сохранения сельскохозяйственных угодий, предотвращения их занятия другими видами деятельности при соблюдении нижеследующих видов и параметров разрешенного использования.

1. ОСНОВНЫЕ ВИДЫ И ПАРАМЕТРЫ РАЗРЕШЕННОГО ИСПОЛЬЗОВАНИЯ ЗЕМЕЛЬНЫХ УЧАСТКОВ И ОБЪЕКТОВ КАПИТАЛЬНОГО СТРОИТЕЛЬСТВА

Наименование вида разрешенного использования земельного участка	Описание вида разрешенного использования земельного участка	Код (числовое обозначение)
---	---	----------------------------

		е) вида разре шенн ого испол ьзова ния земел ьного участ ка
1	2	3
Выращивание зерновых и иных сельскохозяйственных культур	- осуществление хозяйственной деятельности на сельскохозяйственных угодьях, связанной с производством зерновых, бобовых, кормовых, технических, масличных, эфиромасличных, и иных сельскохозяйственных культур.	1.2
Овощеводство	- осуществление хозяйственной деятельности на сельскохозяйственных угодьях, связанной с производством картофеля, листовых, плодовых, луковичных и бахчевых сельскохозяйственных культур, в том числе с использованием теплиц.	1.3
Выращивание тонирующих, лекарственных, цветочных культур	- осуществление хозяйственной деятельности, в том числе на сельскохозяйственных угодьях, связанной с производством чая, лекарственных и цветочных культур.	1.4
Садоводство	- осуществление хозяйственной деятельности, в том числе на сельскохозяйственных угодьях, связанной с выращиванием многолетних плодовых и ягодных культур, винограда, и иных многолетних культур.	1.5
Выращивание льна и конопли	- осуществление хозяйственной деятельности, в том числе на сельскохозяйственных угодьях, связанной с выращиванием льна, конопли.	1.6
4	<p>ПРЕДЕЛЬНЫЕ РАЗМЕРЫ ЗЕМЕЛЬНЫХ УЧАСТКОВ И ПРЕДЕЛЬНЫЕ ПАРАМЕТРЫ РАЗРЕШЕННОГО СТРОИТЕЛЬСТВА, РЕКОНСТРУКЦИИ ОБЪЕКТОВ КАПИТАЛЬНОГО СТРОИТЕЛЬСТВА</p> <p>Минимальная (максимальная) площадь земельных участков, предназначенных для сельскохозяйственного использования, в черте населенного пункта 300 – 100 000 кв. м.</p> <p>За пределами населенного пункта минимальная (максимальная) площадь земельных участков сельскохозяйственного назначения определяется согласно действующему законодательству (Федеральному закону от 24 июля 2002 года № 101 – ФЗ «Об обороте земель сельскохозяйственного назначения»). Минимальный отступ строений от красной линии или границ участка (в случае, если иной не установлен линией регулирования застройки) – 5 м, допускается уменьшение отступа либо расположения здания, строения и сооружения по красной линии с учетом сложившейся застройки.</p> <p>Минимальный отступ от границ с соседними участками – 3 м.</p> <p>Максимальная высота 15 м. Максимальный процент застройки земельного участка – 30%.</p>	

2. ВСПОМОГАТЕЛЬНЫЕ ВИДЫ И ПАРАМЕТРЫ РАЗРЕШЕННОГО ИСПОЛЬЗОВАНИЯ ЗЕМЕЛЬНЫХ УЧАСТКОВ И ОБЪЕКТОВ КАПИТАЛЬНОГО СТРОИТЕЛЬСТВА

Наименование вида разрешенного использования земельного участка	Описание вида разрешенного использования земельного участка	Код (числовое обозначение) вида разрешенного использования земельного участка
1	2	3
Обеспечение сельскохозяйственного производства	- размещение машино-транспортных и ремонтных станций, ангаров и гаражей для сельскохозяйственной техники, амбаров, водонапорных башен, трансформаторных станций и иного технического оборудования, используемого для ведения сельского хозяйства.	1.18
4 ПРЕДЕЛЬНЫЕ РАЗМЕРЫ ЗЕМЕЛЬНЫХ УЧАСТКОВ И ПРЕДЕЛЬНЫЕ ПАРАМЕТРЫ РАЗРЕШЕННОГО СТРОИТЕЛЬСТВА, РЕКОНСТРУКЦИИ ОБЪЕКТОВ КАПИТАЛЬНОГО СТРОИТЕЛЬСТВА	<p>Минимальная (максимальная) площадь земельного участка 300 – (1 000 000) кв. м.</p> <p>Для объектов инженерного обеспечения и объектов вспомогательного инженерного назначения от 1 кв. м.</p> <p>За пределами населенного пункта минимальная (максимальная) площадь земельных участков сельскохозяйственного назначения определяется согласно действующему законодательству (Федеральному закону от 24 июля 2002 года № 101 – ФЗ «Об обороте земель сельскохозяйственного назначения»).</p> <p>Минимальный отступ строений от красной линии или границ участка (в случае, если иной не установлен линией регулирования застройки) – 5 м, допускается уменьшение отступа либо расположения здания, строения и сооружения по красной линии с учетом сложившейся застройки.</p> <p>Минимальный отступ от границ с соседними участками – 3 м.</p>	

3 УСЛОВНО РАЗРЕШЕННЫЕ ВИДЫ И ПАРАМЕТРЫ ИСПОЛЬЗОВАНИЯ ЗЕМЕЛЬНЫХ УЧАСТКОВ И ОБЪЕКТОВ КАПИТАЛЬНОГО СТРОИТЕЛЬСТВА

Наименование вида разрешенного использования	Описание вида разрешенного использования земельного участка	Код (числовое)
--	---	----------------

земельного участка		обозначение вида разрешенного использования земельного участка
1	2	3
Животноводство	- осуществление хозяйственной деятельности, связанной с производством продукции животноводства, в том числе сенокошение, выпас сельскохозяйственных животных, разведение племенных животных, производство и использование племенной продукции (материала), размещение зданий, сооружений, используемых для содержания и разведения сельскохозяйственных животных, производства, хранения и первичной переработки сельскохозяйственной продукции. Содержание данного вида разрешенного использования включает в себя содержание видов разрешенного использования с кодами 1.8-1.11	1.7
4	ПРЕДЕЛЬНЫЕ РАЗМЕРЫ ЗЕМЕЛЬНЫХ УЧАСТКОВ И ПРЕДЕЛЬНЫЕ ПАРАМЕТРЫ РАЗРЕШЕННОГО СТРОИТЕЛЬСТВА, РЕКОНСТРУКЦИИ ОБЪЕКТОВ КАПИТАЛЬНОГО СТРОИТЕЛЬСТВА	Минимальная (максимальная) площадь земельного участка 300 – (1 000 000) кв. м. Для объектов инженерного обеспечения и объектов вспомогательного инженерного назначения от 1 кв. м. За пределами населенного пункта минимальная (максимальная) площадь земельных участков сельскохозяйственного назначения определяется согласно действующему законодательству (Федеральному закону от 24 июля 2002 года № 101 – ФЗ «Об обороте земель сельскохозяйственного назначения»).
		Минимальный отступ строений от красной линии или границ участка (в случае, если иной не установлен линией регулирования застройки) – 5 м, допускается уменьшение отступа либо расположения здания, строения и сооружения по красной линии с учетом сложившейся застройки. Минимальный отступ от границ с соседними участками – 3 м. Максимальная высота 15 м.
1	2	3
Хранение и переработка сельскохозяйственной продукции	- размещение зданий, сооружений, используемых для производства, хранения, первичной и глубокой переработки сельскохозяйственной продукции.	1.15
4	ПРЕДЕЛЬНЫЕ РАЗМЕРЫ	Минимальная (максимальная) площадь земельного участка 300 – (1 000 000) кв. м.

	ЗЕМЕЛЬНЫХ УЧАСТКОВ И ПРЕДЕЛЬНЫЕ ПАРАМЕТРЫ РАЗРЕШЕННОГО СТРОИТЕЛЬСТВА, РЕКОНСТРУКЦИИ ОБЪЕКТОВ КАПИТАЛЬНОГО СТРОИТЕЛЬСТВА	Для объектов инженерного обеспечения и объектов вспомогательного инженерного назначения от 1 кв. м. За пределами населенного пункта минимальная (максимальная) площадь земельных участков сельскохозяйственного назначения определяется согласно действующему законодательству (Федеральному закону от 24 июля 2002 года № 101 – ФЗ «Об обороте земель сельскохозяйственного назначения»).
		Минимальный отступ строений от красной линии или границ участка (в случае, если иной не установлен линией регулирования застройки) – 5 м, допускается уменьшение отступа либо расположения здания, строения и сооружения по красной линии с учетом сложившейся застройки. Минимальный отступ от границ с соседними участками – 3 м.

1	2	3
Ведение личного подсобного хозяйства на полевых участках	- производство сельскохозяйственной продукции без права возведения объектов капитального строительства.	1.16
4	ПРЕДЕЛЬНЫЕ РАЗМЕРЫ ЗЕМЕЛЬНЫХ УЧАСТКОВ И ПРЕДЕЛЬНЫЕ ПАРАМЕТРЫ РАЗРЕШЕННОГО СТРОИТЕЛЬСТВА, РЕКОНСТРУКЦИИ ОБЪЕКТОВ КАПИТАЛЬНОГО СТРОИТЕЛЬСТВА	Минимальная (максимальная) площадь земельного участка 15 000 – (25 000) кв. м. Закон Краснодарского края от 5 ноября 2002 года №532 КЗ «Об основах регулирования земельных отношений в Краснодарском крае». Застройка участка не допускается, места допустимого размещения объектов не предусматриваются.

1	2	3
Питомники	- выращивание и реализация подроста деревьев и кустарников, используемых в сельском хозяйстве, а также иных сельскохозяйственных культур для получения рассады и семян; - размещение сооружений, необходимых для указанных видов сельскохозяйственного производства.	1.17
4	ПРЕДЕЛЬНЫЕ РАЗМЕРЫ ЗЕМЕЛЬНЫХ УЧАСТКОВ И ПРЕДЕЛЬНЫЕ ПАРАМЕТРЫ РАЗРЕШЕННОГО СТРОИТЕЛЬСТВА, РЕКОНСТРУКЦИИ ОБЪЕКТОВ КАПИТАЛЬНОГО СТРОИТЕЛЬСТВА	Минимальная (максимальная) площадь земельного участка 300 – (1 000 000) кв. м. Для объектов инженерного обеспечения и объектов вспомогательного инженерного назначения от 1 кв. м. За пределами населенного пункта минимальная (максимальная) площадь земельных участков сельскохозяйственного назначения определяется согласно действующему законодательству (Федеральному закону от 24 июля 2002 года № 101 – ФЗ «Об обороте земель сельскохозяйственного назначения»).
		Минимальный отступ строений от красной линии или границ участка (в случае, если иной не установлен линией регулирования застройки) – 5 м, допускается уменьшение

	отступа либо расположения здания, строения и сооружения по красной линии с учетом сложившейся застройки. Минимальный отступ от границ с соседними участками – 3 м. Максимальная высота 15 м. Максимальный процент застройки земельного участка – 30%.
--	--

1	2	3
Обеспечение сельскохозяйственного производства	- размещение машино-транспортных и ремонтных станций, ангаров и гаражей для сельскохозяйственной техники, амбаров, водонапорных башен, трансформаторных станций и иного технического оборудования, используемого для ведения сельского хозяйства.	1.18
4 ПРЕДЕЛЬНЫЕ РАЗМЕРЫ ЗЕМЕЛЬНЫХ УЧАСТКОВ И ПРЕДЕЛЬНЫЕ ПАРАМЕТРЫ РАЗРЕШЕННОГО СТРОИТЕЛЬСТВА, РЕКОНСТРУКЦИИ ОБЪЕКТОВ КАПИТАЛЬНОГО СТРОИТЕЛЬСТВА	Минимальная (максимальная) площадь земельного участка 300 – (1 000 000) кв. м. Для объектов инженерного обеспечения и объектов вспомогательного инженерного назначения от 1 кв. м. За пределами населенного пункта минимальная (максимальная) площадь земельных участков сельскохозяйственного назначения определяется согласно действующему законодательству (Федеральному закону от 24 июля 2002 года № 101 – ФЗ «Об обороте земель сельскохозяйственного назначения»).	
	Минимальный отступ строений от красной линии или границ участка (в случае, если иной не установлен линией регулирования застройки) – 5 м, допускается уменьшение отступа либо расположения здания, строения и сооружения по красной линии с учетом сложившейся застройки. Минимальный отступ от границ с соседними участками – 3 м.	

(СХ-2)**ЗОНА СЕЛЬСКОХОЗЯЙСТВЕННЫХ НАЗНАЧЕНИЯ.****1. ОСНОВНЫЕ ВИДЫ И ПАРАМЕТРЫ РАЗРЕШЕННОГО ИСПОЛЬЗОВАНИЯ ЗЕМЕЛЬНЫХ УЧАСТКОВ И ОБЪЕКТОВ КАПИТАЛЬНОГО СТРОИТЕЛЬСТВА**

Наименование вида разрешенного использования земельного участка	Описание вида разрешенного использования земельного участка	Код (числ овое обозн ачени е) вида разре шенн ого испол ьзова ния земел ьного участ

		ка
1	2	3
Выращивание зерновых и иных сельскохозяйственных культур	- осуществление хозяйственной деятельности на сельскохозяйственных угодьях, связанной с производством зерновых, бобовых, кормовых, технических, масличных, эфиромасличных, и иных сельскохозяйственных культур	1.2
Овощеводство	- осуществление хозяйственной деятельности на сельскохозяйственных угодьях, связанной с производством картофеля, листовых, плодовых, луковичных и бахчевых сельскохозяйственных культур, в том числе с использованием теплиц.	1.3
Выращивание тонирующих, лекарственных, цветочных культур	- осуществление хозяйственной деятельности, в том числе на сельскохозяйственных угодьях, связанной с производством чая, лекарственных и цветочных культур.	1.4
Садоводство	- осуществление хозяйственной деятельности, в том числе на сельскохозяйственных угодьях, связанной с выращиванием многолетних плодовых и ягодных культур, винограда, и иных многолетних культур.	1.5
Выращивание льна и конопли	осуществление хозяйственной деятельности, в том числе на сельскохозяйственных угодьях, связанной с выращиванием льна, конопли.	1.6
4	ПРЕДЕЛЬНЫЕ РАЗМЕРЫ ЗЕМЕЛЬНЫХ УЧАСТКОВ И ПРЕДЕЛЬНЫЕ ПАРАМЕТРЫ РАЗРЕШЕННОГО СТРОИТЕЛЬСТВА, РЕКОНСТРУКЦИИ ОБЪЕКТОВ КАПИТАЛЬНОГО СТРОИТЕЛЬСТВА	Минимальная (максимальная) площадь земельных участков, предназначенных для сельскохозяйственного использования, в черте населенного пункта 300 – 100 000 кв. м. За пределами населенного пункта минимальная (максимальная) площадь земельных участков сельскохозяйственного назначения определяется согласно действующему законодательству (Федеральному закону от 24 июля 2002 года № 101 – ФЗ «Об обороте земель сельскохозяйственного назначения»). Минимальный отступ строений от красной линии или границ участка (в случае, если иной не установлен линией регулирования застройки) – 5 м, допускается уменьшение отступа либо расположения здания, строения и сооружения по красной линии с учетом сложившейся застройки. Минимальный отступ от границ с соседними участками – 3 м

2. ВСПОМОГАТЕЛЬНЫЕ ВИДЫ И ПАРАМЕТРЫ РАЗРЕШЕННОГО ИСПОЛЬЗОВАНИЯ ЗЕМЕЛЬНЫХ УЧАСТКОВ И ОБЪЕКТОВ КАПИТАЛЬНОГО СТРОИТЕЛЬСТВА

Наименование вида разрешенного использования земельного участка	Описание вида разрешенного использования земельного участка	Код (числовое обозначение) вида разрешенн

		ого испол ьзова ния земел ьного участ ка
1	2	3
Обеспечение сельскохозяйственного производства	- размещение машино-транспортных и ремонтных станций, ангаров и гаражей для сельскохозяйственной техники, амбаров, водонапорных башен, трансформаторных станций и иного технического оборудования, используемого для ведения сельского хозяйства.	1.18
4	ПРЕДЕЛЬНЫЕ РАЗМЕРЫ ЗЕМЕЛЬНЫХ УЧАСТКОВ И ПРЕДЕЛЬНЫЕ ПАРАМЕТРЫ РАЗРЕШЕННОГО СТРОИТЕЛЬСТВА, РЕКОНСТРУКЦИИ ОБЪЕКТОВ КАПИТАЛЬНОГО СТРОИТЕЛЬСТВА	Минимальная (максимальная) площадь земельного участка 300 – (1 000 000) кв. м. Для объектов инженерного обеспечения и объектов вспомогательного инженерного назначения от 1 кв. м. За пределами населенного пункта минимальная (максимальная) площадь земельных участков сельскохозяйственного назначения определяется согласно действующему законодательству (Федеральному закону от 24 июля 2002 года № 101 – ФЗ «Об обороте земель сельскохозяйственного назначения»).
		Минимальный отступ строений от красной линии или границ участка (в случае, если иной не установлен линией регулирования застройки) – 5 м, допускается уменьшение отступа либо расположения здания, строения и сооружения по красной линии с учетом сложившейся застройки. Минимальный отступ от границ с соседними участками – 3 м.

3 УСЛОВНО РАЗРЕШЕННЫЕ ВИДЫ И ПАРАМЕТРЫ ИСПОЛЬЗОВАНИЯ ЗЕМЕЛЬНЫХ УЧАСТКОВ И ОБЪЕКТОВ КАПИТАЛЬНОГО СТРОИТЕЛЬСТВА

Наименование вида разрешенного использования земельного участка	Описание вида разрешенного использования земельного участка	Код (числовое обозначение) вида разрешенного использования земельного участка

		ка
1	2	3
Животноводство	- осуществление хозяйственной деятельности, связанной с производством продукции животноводства, в том числе сенокошение, выпас сельскохозяйственных животных, разведение племенных животных, производство и использование племенной продукции (материала), размещение зданий, сооружений, используемых для содержания и разведения сельскохозяйственных животных, производства, хранения и первичной переработки сельскохозяйственной продукции. Содержание данного вида разрешенного использования включает в себя содержание видов разрешенного использования с кодами 1.8-1.11	1.7
4	ПРЕДЕЛЬНЫЕ РАЗМЕРЫ ЗЕМЕЛЬНЫХ УЧАСТКОВ И ПРЕДЕЛЬНЫЕ ПАРАМЕТРЫ РАЗРЕШЕННОГО СТРОИТЕЛЬСТВА, РЕКОНСТРУКЦИИ ОБЪЕКТОВ КАПИТАЛЬНОГО СТРОИТЕЛЬСТВА	Минимальная (максимальная) площадь земельного участка 300 – (1 000 000) кв. м. Для объектов инженерного обеспечения и объектов вспомогательного инженерного назначения от 1 кв. м. За пределами населенного пункта минимальная (максимальная) площадь земельных участков сельскохозяйственного назначения определяется согласно действующему законодательству (Федеральному закону от 24 июля 2002 года № 101 – ФЗ «Об обороте земель сельскохозяйственного назначения»).
	Минимальный отступ строений от красной линии или границ участка (в случае, если иной не установлен линией регулирования застройки) – 5 м, допускается уменьшение отступа либо расположения здания, строения и сооружения по красной линии с учетом сложившейся застройки. Минимальный отступ от границ с соседними участками – 3 м. Максимальная высота 15 м.	
1	2	3
Хранение и переработка сельскохозяйственной продукции	- размещение зданий, сооружений, используемых для производства, хранения, первичной и глубокой переработки сельскохозяйственной продукции.	1.15
4	ПРЕДЕЛЬНЫЕ РАЗМЕРЫ ЗЕМЕЛЬНЫХ УЧАСТКОВ И ПРЕДЕЛЬНЫЕ ПАРАМЕТРЫ РАЗРЕШЕННОГО СТРОИТЕЛЬСТВА, РЕКОНСТРУКЦИИ ОБЪЕКТОВ КАПИТАЛЬНОГО СТРОИТЕЛЬСТВА	Минимальная (максимальная) площадь земельного участка 300 – (1 000 000) кв. м. Для объектов инженерного обеспечения и объектов вспомогательного инженерного назначения от 1 кв. м. За пределами населенного пункта минимальная (максимальная) площадь земельных участков сельскохозяйственного назначения определяется согласно действующему законодательству (Федеральному закону от 24 июля 2002 года № 101 – ФЗ «Об обороте земель сельскохозяйственного назначения»).
	Минимальный отступ строений от красной линии или границ участка (в случае, если иной не установлен линией регулирования застройки) – 5 м, допускается уменьшение отступа либо расположения здания, строения и сооружения по красной линии с учетом сложившейся застройки. Минимальный отступ от границ с соседними участками – 3 м.	

1		2	3
Ведение личного подсобного хозяйства на полевых участках		- производство сельскохозяйственной продукции без права возведения объектов капитального строительства.	1.16
4	ПРЕДЕЛЬНЫЕ РАЗМЕРЫ ЗЕМЕЛЬНЫХ УЧАСТКОВ И ПРЕДЕЛЬНЫЕ ПАРАМЕТРЫ РАЗРЕШЕННОГО СТРОИТЕЛЬСТВА, РЕКОНСТРУКЦИИ ОБЪЕКТОВ КАПИТАЛЬНОГО СТРОИТЕЛЬСТВА	Минимальная (максимальная) площадь земельного участка 15 000 – (25 000) кв. м. Закон Краснодарского края от 5 ноября 2002 года №532 КЗ «Об основах регулирования земельных отношений в Краснодарском крае». Застройка участка не допускается, места допустимого размещения объектов не предусматриваются.	

1		2	3
Питомники		- выращивание и реализация подроста деревьев и кустарников, используемых в сельском хозяйстве, а также иных сельскохозяйственных культур для получения рассады и семян; - размещение сооружений, необходимых для указанных видов сельскохозяйственного производства.	1.17
4	ПРЕДЕЛЬНЫЕ РАЗМЕРЫ ЗЕМЕЛЬНЫХ УЧАСТКОВ И ПРЕДЕЛЬНЫЕ ПАРАМЕТРЫ РАЗРЕШЕННОГО СТРОИТЕЛЬСТВА, РЕКОНСТРУКЦИИ ОБЪЕКТОВ КАПИТАЛЬНОГО СТРОИТЕЛЬСТВА	Минимальная (максимальная) площадь земельного участка 300 – (1 000 000) кв. м. Для объектов инженерного обеспечения и объектов вспомогательного инженерного назначения от 1 кв. м. За пределами населенного пункта минимальная (максимальная) площадь земельных участков сельскохозяйственного назначения определяется согласно действующему законодательству (Федеральному закону от 24 июля 2002 года № 101 – ФЗ «Об обороте земель сельскохозяйственного назначения»).	
		Минимальный отступ строений от красной линии или границ участка (в случае, если иной не установлен линией регулирования застройки) – 5 м, допускается уменьшение отступа либо расположения здания, строения и сооружения по красной линии с учетом сложившейся застройки. Минимальный отступ от границ с соседними участками – 3 м. Максимальная высота 15 м. Максимальный процент застройки земельного участка – 30%.	

1		2	3
Обеспечение сельскохозяйственного производства		- размещение машино-транспортных и ремонтных станций, ангаров и гаражей для сельскохозяйственной техники, амбаров, водонапорных башен, трансформаторных станций и иного технического оборудования, используемого для ведения сельского хозяйства.	1.18
4	ПРЕДЕЛЬНЫЕ	Минимальная (максимальная) площадь земельного участка 300	

РАЗМЕРЫ ЗЕМЕЛЬНЫХ УЧАСТКОВ И ПРЕДЕЛЬНЫЕ ПАРАМЕТРЫ РАЗРЕШЕННОГО СТРОИТЕЛЬСТВА, РЕКОНСТРУКЦИИ ОБЪЕКТОВ КАПИТАЛЬНОГО СТРОИТЕЛЬСТВА	<p>– (1 000 000) кв. м.</p> <p>Для объектов инженерного обеспечения и объектов вспомогательного инженерного назначения от 1 кв. м.</p> <p>За пределами населенного пункта минимальная (максимальная) площадь земельных участков сельскохозяйственного назначения определяется согласно действующему законодательству (Федеральному закону от 24 июля 2002 года № 101 – ФЗ «Об обороте земель сельскохозяйственного назначения»).</p> <p>Минимальный отступ строений от красной линии или границ участка (в случае, если иной не установлен линией регулирования застройки) – 5 м, допускается уменьшение отступа либо расположения здания, строения и сооружения по красной линии с учетом сложившейся застройки.</p> <p>Минимальный отступ от границ с соседними участками – 3 м.</p>
--	--

Статья 42. ЗОНЫ СПЕЦИАЛЬНОГО

ЗОНА КЛАДБИЩ (СН – 1)

Зона СН-1 выделена для обеспечения правовых условий использования участков кладбищ. Размещение зданий и сооружений разрешается с эксплуатацией источников водоснабжения и очистных сооружений в соответствии с приведенным ниже списком только после получения специальных согласований.

1. ОСНОВНЫЕ ВИДЫ И ПАРАМЕТРЫ РАЗРЕШЕННОГО ИСПОЛЬЗОВАНИЯ ЗЕМЕЛЬНЫХ УЧАСТКОВ И ОБЪЕКТОВ КАПИТАЛЬНОГО СТРОИТЕЛЬСТВА

Наименование вида разрешенного использования земельного участка	Описание вида разрешенного использования земельного участка	Код (числовое обозначение) вида разрешенного использования земельного участка
1	2	3
Ритуальная деятельность	- размещение кладбищ, крематориев и мест захоронения; размещение соответствующих культовых сооружений	12.1
4 ПРЕДЕЛЬНЫЕ	Минимальная (максимальная) площадь земельного участка 10 –	

РАЗМЕРЫ ЗЕМЕЛЬНЫХ УЧАСТКОВ И ПРЕДЕЛЬНЫЕ ПАРАМЕТРЫ РАЗРЕШЕННОГО СТРОИТЕЛЬСТВА, РЕКОНСТРУКЦИИ ОБЪЕКТОВ КАПИТАЛЬНОГО СТРОИТЕЛЬСТВА	<p>360 000 кв. м.</p> <p>Минимальный размер земельного участка для размещения временных (некапитальных) объектов торговли и услуг – 1 кв. м.</p> <p>Для объектов инженерного обеспечения и объектов вспомогательного инженерного назначения от 1 кв. м.</p> <p>Минимальный отступ строений от красной линии участка или границ участка 5 метров или на основании утвержденной документации по планировке территории с учетом соблюдения требований технических регламентов.</p> <p>Максимальное количество надземных этажей зданий – 4, максимальная высота зданий – 30 м.</p> <p>Максимальный процент застройки участка 70%.</p>
--	---

2. ВСПОМОГАТЕЛЬНЫЕ ВИДЫ И ПАРАМЕТРЫ РАЗРЕШЕННОГО ИСПОЛЬЗОВАНИЯ ЗЕМЕЛЬНЫХ УЧАСТКОВ И ОБЪЕКТОВ КАПИТАЛЬНОГО СТРОИТЕЛЬСТВА

Любые вспомогательные виды разрешённого использования объектов капитального строительства не могут по своим суммарным характеристикам (строительному объёму, общей площади) превышать суммарное значение аналогичных показателей основных (условных) видов разрешённого использования объектов капитального строительства, при которых установлены данные вспомогательные виды разрешённого использования.

Наименование вида разрешенного использования земельного участка	Описание вида разрешенного использования земельного участка	Код (числовое обозначение) вида разрешенного использования земельного участка
1	2	3
Земельные участки (территории) общего пользования	- размещение объектов улично-дорожной сети, автомобильных дорог и пешеходных тротуаров в границах населенных пунктов, пешеходных переходов, набережных, береговых полос водных объектов общего пользования, скверов, бульваров, площадей, проездов, малых архитектурных форм благоустройства	12.0
4	ПРЕДЕЛЬНЫЕ РАЗМЕРЫ ЗЕМЕЛЬНЫХ УЧАСТКОВ И ПРЕДЕЛЬНЫЕ	Нормы расчета ширины улиц проездов принимаются согласно СП 42.13330.2011 «Градостроительство и планировка городских и сельских поселений». Минимальные отступы от границ земельных участков в целях определения мест допустимого размещения зданий, строений,

ПАРАМЕТРЫ РАЗРЕШЕННОГО СТРОИТЕЛЬСТВА, РЕКОНСТРУКЦИИ ОБЪЕКТОВ КАПИТАЛЬНОГО СТРОИТЕЛЬСТВА	сооружений, за пределами которых запрещено строительство зданий, строений, сооружений регламентами не устанавливаются. Предельное количество этажей или предельная высота зданий, строений, сооружений регламентами не устанавливаются. Нормы расчета ширины улиц проездов принимаются согласно СП 42.13330.2011 «Градостроительство и планировка городских и сельских поселений». Соблюдение условий общедоступности и безопасности.
---	--

3. УСЛОВНО РАЗРЕШЕННЫЕ ВИДЫ И ПАРАМЕТРЫ ИСПОЛЬЗОВАНИЯ ЗЕМЕЛЬНЫХ УЧАСТКОВ И ОБЪЕКТОВ КАПИТАЛЬНОГО СТРОИТЕЛЬСТВА

1	2	3
Магазины	- размещение объектов капитального строительства, предназначенных для продажи товаров, торговая площадь которых составляет до 5000 кв. м	4.4
4 ПРЕДЕЛЬНЫЕ РАЗМЕРЫ ЗЕМЕЛЬНЫХ УЧАСТКОВ И ПРЕДЕЛЬНЫЕ ПАРАМЕТРЫ РАЗРЕШЕННОГО СТРОИТЕЛЬСТВА, РЕКОНСТРУКЦИИ ОБЪЕКТОВ КАПИТАЛЬНОГО СТРОИТЕЛЬСТВА	Минимальная (максимальная) площадь земельного участка 300—(10 000) кв. м, а также определяется по заданию на проектирование, СП 42.13330.2011 «Градостроительство. Планировка и застройка городских и сельских поселений» (актуализированная редакция СНиП 2.07.01-89*), СП 30-102-99 "Планировка и застройка территорий малоэтажного жилищного строительства", с учетом реально сложившейся застройки и архитектурно-планировочного решения объекта. Для объектов инженерного обеспечения и объектов вспомогательного инженерного назначения от 1 кв. м. Минимальный размер земельного участка для размещения временных (некапитальных) объектов торговли и услуг от 1 кв.м. Минимальный отступ строений от красной линии участка или границ участка 5 метров. Максимальное количество надземных этажей зданий – 5, максимальная высота зданий – 18 м. Максимальный процент застройки участка 40%.	

1	2	3
Религиозное использование	- размещение объектов капитального строительства, предназначенных для отправления религиозных обрядов (церкви, соборы, храмы, часовни, монастыри, мечети, молельные дома).	3.7
4 ПРЕДЕЛЬНЫЕ РАЗМЕРЫ ЗЕМЕЛЬНЫХ УЧАСТКОВ И ПРЕДЕЛЬНЫЕ ПАРАМЕТРЫ РАЗРЕШЕННОГО СТРОИТЕЛЬСТВА, РЕКОНСТРУКЦИИ ОБЪЕКТОВ	Минимальная площадь земельного участка 300- (2800) кв. метров или определяется заданием на проектирование. Минимальный отступ строений от красной линии участка или границ участка 5 метров. Максимальное количество надземных этажей зданий – 4, максимальная высота зданий – 30 м. Максимальный процент застройки участка 40%.	

КАПИТАЛЬНОГО СТРОИТЕЛЬСТВА	
-------------------------------	--

**ЗОНА ОЗЕЛЕНЕНИЯ СПЕЦИАЛЬНОГО НАЗНАЧЕНИЯ
(СН – 2)**

При утверждении проектов санитарно-защитных зон предприятий и объектов в Карту градостроительного зонирования вносятся соответствующие изменения.

**1. ОСНОВНЫЕ ВИДЫ И ПАРАМЕТРЫ РАЗРЕШЕННОГО ИСПОЛЬЗОВАНИЯ
ЗЕМЕЛЬНЫХ УЧАСТКОВ И ОБЪЕКТОВ КАПИТАЛЬНОГО СТРОИТЕЛЬСТВА**

Наименование вида разрешенного использования земельного участка	Описание вида разрешенного использования земельного участка	Код (числовое обозначение) вида разрешенного использования земельного участка
1	2	3
Охрана природных территорий	- сохранение отдельных естественных качеств окружающей природной среды путем ограничения хозяйственной деятельности в данной зоне, в частности: создание и уход за запретными полосами, создание и уход за защитными лесами, в том числе городскими лесами, лесами в лесопарках, и иная хозяйственная деятельность, разрешенная в защитных лесах, соблюдение режима использования природных ресурсов в заказниках, сохранение свойств земель, являющихся особо ценными	9.1
4 ПРЕДЕЛЬНЫЕ РАЗМЕРЫ ЗЕМЕЛЬНЫХ УЧАСТКОВ И ПРЕДЕЛЬНЫЕ ПАРАМЕТРЫ РАЗРЕШЕННОГО СТРОИТЕЛЬСТВА, РЕКОНСТРУКЦИИ ОБЪЕКТОВ КАПИТАЛЬНОГО СТРОИТЕЛЬСТВА	Регламенты не устанавливаются	

2. ВСПОМОГАТЕЛЬНЫЕ ВИДЫ И ПАРАМЕТРЫ РАЗРЕШЕННОГО ИСПОЛЬЗОВАНИЯ ЗЕМЕЛЬНЫХ УЧАСТКОВ И ОБЪЕКТОВ КАПИТАЛЬНОГО СТРОИТЕЛЬСТВА

Наименование вида разрешенного использования земельного участка	Описание вида разрешенного использования земельного участка	Код (числовое обозначение) вида разрешенного использования земельного участка
1	2	3
Земельные участки (территории) общего пользования	Размещение объектов улично-дорожной сети, автомобильных дорог и пешеходных тротуаров в границах населенных пунктов, пешеходных переходов, набережных, береговых полос водных объектов общего пользования, скверов, бульваров, площадей, проездов, малых архитектурных форм благоустройства	12.0
4 ПРЕДЕЛЬНЫЕ РАЗМЕРЫ ЗЕМЕЛЬНЫХ УЧАСТКОВ И ПРЕДЕЛЬНЫЕ ПАРАМЕТРЫ РАЗРЕШЕННОГО СТРОИТЕЛЬСТВА, РЕКОНСТРУКЦИИ ОБЪЕКТОВ КАПИТАЛЬНОГО СТРОИТЕЛЬСТВА	<p>Нормы расчета ширины улиц проездов принимаются согласно СП 42.13330.2011 «Градостроительство и планировка городских и сельских поселений».</p> <p>Минимальные отступы от границ земельных участков в целях определения мест допустимого размещения зданий, строений, сооружений, за пределами которых запрещено строительство зданий, строений, сооружений регламентами не устанавливаются.</p> <p>Предельное количество этажей или предельная высота зданий, строений, сооружений регламентами не устанавливаются.</p> <p>Нормы расчета ширины улиц проездов принимаются согласно СП 42.13330.2011 «Градостроительство и планировка городских и сельских поселений».</p> <p>Соблюдение условий общедоступности и безопасности.</p>	

3. УСЛОВНО РАЗРЕШЕННЫЕ ВИДЫ И ПАРАМЕТРЫ ИСПОЛЬЗОВАНИЯ ЗЕМЕЛЬНЫХ УЧАСТКОВ И ОБЪЕКТОВ КАПИТАЛЬНОГО СТРОИТЕЛЬСТВА

Наименование вида разрешенного использования земельного участка	Описание вида разрешенного использования земельного участка	Код (числовое обозначение)

		ачени е) вида разре шенн ого испол ьзова ния земел ьного участ ка
1	2	3
Деятельность по особой охране и изучению природы	Сохранение и изучение растительного и животного мира путем создания особо охраняемых природных территорий, в границах которых хозяйственная деятельность, кроме деятельности, связанной с охраной и изучением природы, не допускается (государственные природные заповедники, национальные и природные парки, памятники природы, дендрологические парки, ботанические сады)	9.0
4	ПРЕДЕЛЬНЫЕ РАЗМЕРЫ ЗЕМЕЛЬНЫХ УЧАСТКОВ И ПРЕДЕЛЬНЫЕ ПАРАМЕТРЫ РАЗРЕШЕННОГО СТРОИТЕЛЬСТВА, РЕКОНСТРУКЦИИ ОБЪЕКТОВ КАПИТАЛЬНОГО СТРОИТЕЛЬСТВА	Регламенты не устанавливаются

Статья 43. Параметры разрешенного использования земельных участков и иных объектов недвижимости в различных территориальных зонах

1. "Технический регламент о требованиях пожарной безопасности".

1.1. Планировка и застройка территорий сельских поселений муниципального образования Темрюкский район должны осуществляться в соответствии с генеральными планами поселений, учитывающими требования пожарной безопасности, установленные Федеральным законом №123-ФЗ "Технический регламент о требованиях пожарной безопасности".

2. Обеспечение доступности объектов социальной инфраструктуры для инвалидов и других маломобильных групп населения.

При планировке и застройке поселений необходимо обеспечивать доступ-

ность объектов социальной инфраструктуры для инвалидов и других маломобильных групп населения.

При проектировании и реконструкции общественных, жилых и промышленных зданий следует предусматривать для инвалидов и других маломобильных групп населения условия жизнедеятельности, равные для остальных категорий населения, в соответствии со СП 59.13330.2012, СП 35-101-2001, СП 35-102-2001, СП 31-102-99, СП 35-103-2001, СП 35-104-2001, СП 35-105-2002, СП 35-106-2003, СП 35-107-2003, СП 35-112-2005, СП 35-117-2006, ВСН-62-91*, РДС 35-201-99.

Перечень объектов, доступных для инвалидов и других маломобильных групп населения, расчетное число и категория инвалидов, а также группа мобильности групп населения устанавливаются заданием на проектирование. Задания на проектирование объектов социальной инфраструктуры согласовываются в установленном порядке с органами социальной защиты населения Краснодарского края.

К объектам, подлежащим оснащению специальными приспособлениями и оборудованием для свободного передвижения и доступа инвалидов и маломобильных граждан, относятся жилые и административные здания и сооружения; объекты культуры и культурно-зрелищные сооружения (театры, библиотеки, музеи, места отправления религиозных обрядов и другие); объекты и учреждения образования и науки, здравоохранения и социальной защиты населения; объекты торговли, общественного питания и бытового обслуживания населения (парикмахерские, прачечные, общественные бани, и другие), финансово-банковские учреждения; гостиницы, отели, иные места временного проживания; физкультурно-оздоровительные, спортивные здания и сооружения, места отдыха, парки, сады, лесопарки, пляжи, объекты и сооружения оздоровительного и рекреационного назначения, аллеи и пешеходные дорожки; объекты и сооружения транспортного обслуживания населения, связи и информации: железнодорожные вокзалы, автовокзалы, другие объекты автомобильного, железнодорожного, водного и воздушного транспорта, обслуживающие население; станции и остановки всех видов пригородного транспорта; почтово-телеграфные; производственные объекты, объекты малого бизнеса и другие места приложения труда; тротуары, переходы улиц, дорог и магистралей; прилегающие к вышеперечисленным зданиям и сооружениям территории и площади.

Проектные решения объектов, доступных для маломобильных групп населения, должны обеспечивать:

- досягаемость мест целевого посещения и беспрепятственность перемещения внутри зданий и сооружений;
- безопасность путей движения (в том числе эвакуационных), а также мест проживания, обслуживания и приложения труда;
- своевременное получение полноценной и качественной информации, позволяющей ориентироваться в пространстве, использовать оборудование (в том числе для самообслуживания), получать услуги, участвовать в трудовом и

учебном процессе и прочие;

- удобство и комфорт среды жизнедеятельности.

В проектах должны быть предусмотрены условия беспрепятственного и удобного передвижения маломобильных групп населения по участку к зданию или по территории предприятия, комплекса сооружений с учетом требований настоящих Правил. Система средств информационной поддержки должна быть обеспечена на всех путях движения, доступных для маломобильных групп населения, на все время эксплуатации.

Требования к зданиям, сооружениям и объектам социальной инфраструктуры

Объекты социальной инфраструктуры должны оснащаться следующими специальными приспособлениями и оборудованием:

- визуальной и звуковой информацией, включая специальные знаки у строящихся, ремонтируемых объектов;
- телефонами-автоматами или иными средствами связи, доступными для инвалидов;
- санитарно-гигиеническими помещениями, доступными для инвалидов и других маломобильных групп населения;
- пандусами и поручнями у лестниц при входах в здания;
- пологими спусками у тротуаров в местах наземных переходов улиц, дорог, магистралей и остановок транспорта общего пользования;
- специальными указателями маршрутов движения инвалидов по территории вокзалов, парков и других рекреационных зон;
- пандусами и поручнями у лестниц привокзальных площадей, платформ, остановок маршрутных транспортных средств и мест посадки и высадки пассажиров;
- пандусами при входах в здания, пандусами или подъемными устройствами у лестниц на лифтовых площадках, а также при входах в надземные и подземные переходы улиц, дорог и магистралей.

Размещение специализированных учреждений, предназначенных для медицинского обслуживания и реабилитации инвалидов, и вместимость этих учреждений следует определять по реальной и прогнозируемой потребности в поселении, районах, микрорайонах.

Территориальные центры социального обслуживания граждан пожилого возраста и инвалидов согласно ГОСТ Р 52495-2005 должны быть следующих типов:

- стационарное учреждение социального обслуживания - учреждение социального обслуживания, обеспечивающее предоставление социальных услуг клиентам в условиях круглосуточного пребывания;

– полустационарное учреждение социального обслуживания - учреждение социального обслуживания, обеспечивающее предоставление социальных услуг клиентам в условиях пребывания в учреждении в течение определенного времени суток;

– нестационарное учреждение социального обслуживания - учреждение социального обслуживания, обеспечивающее предоставление социальных услуг клиентам в нестационарных условиях, без их проживания в указанном учреждении или отделении учреждения;

– учреждение социального обслуживания на дому - учреждение социального обслуживания, обеспечивающее предоставление социальных услуг клиентам по месту проживания.

Здания должны иметь как минимум один вход, приспособленный для маломобильных групп населения, с поверхности земли и из каждого доступного для маломобильных групп населения подземного или надземного перехода, соединенного с этим зданием.

Места обслуживания и постоянного нахождения маломобильных групп населения должны располагаться на минимально возможных расстояниях от эвакуационных выходов из помещений, с этажей и из зданий наружу. Эвакуационные выходы и пути должны проектироваться из не пожароопасных материалов и соответствовать требованиям СНиП 35-01-2001, СНиП 21-01-97*.

Требования к параметрам проездов и проходов, обеспечивающих доступ инвалидов и маломобильных лиц

При проектировании участка здания или комплекса следует соблюдать непрерывность пешеходных и транспортных путей, обеспечивающих доступ инвалидов и маломобильных лиц в здания. Эти пути должны стыковаться с внешними по отношению к участку коммуникациями и остановками транспорта.

Ограждения участков должны обеспечивать возможность опорного движения маломобильных групп населения через проходы и вдоль них.

Транспортные проезды и пешеходные дороги на пути к объектам, посещаемым инвалидами, допускается совмещать при соблюдении требований к параметрам путей движения.

Ширина пути движения на участке при встречном движении инвалидов на креслах-колясках должна быть не менее 1,8 м с учетом габаритных размеров кресел-колясок.

В условиях сложившейся застройки при невозможности достижения нормативных параметров ширины пути движения следует предусматривать устройство горизонтальных площадок размером не менее 1,6 x 1,6 м через каждые 60 - 100 м пути для обеспечения возможности разъезда инвалидов на креслах-колясках.

При совмещении на участке путей движения посетителей с проездами для транспорта следует предусматривать ограничительную (латеральную) разметку пешеходных путей на дорогах в соответствии с требованиями правил

дорожного движения. Ширина полос движения должна обеспечивать безопасное расхождение людей, в том числе использующих технические средства реабилитации, с автотранспортом. Полосу движения инвалидов на креслах-колясках и механических колясках рекомендуется выделять с левой стороны на полосе пешеходного движения, на участке, пешеходных дорогах, аллеях.

Уклоны пути движения для проезда инвалидов на креслах-колясках не должны превышать:

- продольный - 5 процентов;
- поперечный - 1 - 2 процента.

При устройстве съездов с тротуара около здания и в затесненных местах допускается увеличивать продольный уклон до 10 процентов на протяжении не более 10 м.

Высота бордюров по краям пешеходных путей должна быть не менее 0,05 м.

Высота бортового камня в местах пересечения тротуаров с проезжей частью, а также перепад высот бордюров, бортовых камней вдоль эксплуатируемых газонов и озелененных площадок, примыкающих к путям пешеходного движения, не должны превышать 0,04 м.

При невозможности организации отдельного наземного прохода для инвалидов и других маломобильных групп населения подземные и надземные переходы следует оборудовать пандусами и подъемными устройствами.

Тактильные средства, выполняющие предупредительную функцию на покрытии пешеходных путей на участке, следует размещать не менее чем за 0,8 м до объекта информации, начала опасного участка, изменения направления движения, входа.

Примечание. На путях движения маломобильных групп населения не допускается применять непрозрачные калитки на навесных петлях двустороннего действия, калитки с вращающимися полотнами, а также турникеты.

Для открытых лестниц на перепадах рельефа рекомендуется принимать ширину проступей не менее 0,4 м, высоту подъемов ступеней - не более 0,12 м. Все ступени наружных лестниц в пределах одного марша должны быть одинаковыми по форме в плане, по размерам ширины проступи и высоты подъема ступеней. Поперечный уклон наружных ступеней должен быть в пределах 1 - 2 процентов.

Лестницы должны дублироваться пандусами, а при необходимости - другими средствами подъема.

Объекты, нижняя кромка которых расположена на высоте от 0,7 до 2,1 м от уровня пешеходного пути, не должны выступать за плоскость вертикальной конструкции более чем на 0,1 м, а при их размещении на отдельно стоящей опоре - не более 0,3 м. При увеличении выступающих размеров пространство под этими объектами необходимо выделять бордюрным камнем, бортиком высотой не менее 0,05 м или ограждениями высотой не менее 0,7 м.

Устройства и оборудование (почтовые ящики, укрытия таксофонов, информационные щиты и прочее), размещаемые на стенах зданий, сооружений

или на отдельных конструкциях, а также выступающие элементы и части зданий и сооружений не должны сокращать нормируемое пространство для прохода, а также проезда и маневрирования кресла-коляски.

Таксофоны и другое специализированное оборудование для людей с недостатками зрения должны устанавливаться на горизонтальной плоскости с применением рифленого покрытия или на отдельных плитах высотой до 0,04 м, край которых должен находиться от установленного оборудования на расстоянии 0,7 - 0,8 м. Формы и края подвесного оборудования должны быть скруглены.

На открытых автостоянках около объектов социальной инфраструктуры на расстоянии не далее 50 м от входа, а при жилых зданиях - не далее 100 м, следует выделять до 10 процентов мест (но не менее одного места) для специального автотранспорта инвалидов с учетом ширины зоны для парковки не менее 3,5 м, а около учреждений, специализирующихся на лечении спинальных больных, и восстановлении опорно-двигательных функций, - не менее 20 процентов мест.

При наличии на стоянке мест для парковки автомашин, салоны которых приспособлены для перевозки инвалидов на креслах-колясках, ширина боковых подходов к местам стоянки таких машин должна быть не менее 2,5 м.

Места парковки оснащаются знаками, применяемыми в международной практике.

Расстояние от остановок специализированных средств общественного транспорта, перевозящих только инвалидов, до входов в общественные здания не должно превышать 100 м.

Площадки и места отдыха следует размещать смежно вне габаритов путей движения мест отдыха и ожидания.

Площадки и места отдыха должны быть оборудованы устройствами для защиты от перегрева, осадков и постороннего шума (для мест тихого отдыха); информационными указателями.

Для озеленения участков объектов, посещаемых инвалидами и маломобильными группами населения, следует применять не травмирующие древесно-кустарниковые породы.

Следует предусматривать линейную посадку деревьев и кустарников для формирования кромок путей пешеходного движения.

Граница озелененных эксплуатируемых площадок, примыкающая к путям пешеходного движения, не должна иметь перепада высот, бордюров, бортовых камней высотой более 0,04 м.

В целях безопасности элементы озеленения не должны закрывать обзор для оценки ситуации на перекрестках, опасных участках, затенять проходы и проезды, сигналы, информационные устройства, ограждения опасных мест, а также иметь выступающие части (кроны, стволы, корни).

Статья 44. Ограничения в использовании земельных участков и объектов капитального строительства в связи с установлением зон с особыми условиями использования

- Н-1** Зона охраны объектов культурного наследия.
- Н-2** Зона действия ограничений по экологическим условиям.
- Н-3** Зона действия ограничений по санитарно-эпидемиологическим условиям.
- Н-4** Зоны не благоприятные для строительства согласно физико-геологической изученности

Использование земельных участков и объектов капитального строительства, расположенных в пределах зон, с особыми условиями использования территорий, осуществляется в соответствии с градостроительными регламентами по видам разрешенного использования земельных участков и объектов капитального строительства и предельным параметрам разрешенного строительства, реконструкции, с учетом ограничений, установленных законами, иными нормативными правовыми актами применительно к зонам с особым использованием территорий.

Н-1 ЗОНА ОХРАНЫ ОБЪЕКТОВ КУЛЬТУРНОГО НАСЛЕДИЯ

Смотреть раздел «Охрана историко-культурного наследия» в составе проекта «Генеральный план Сенного сельского поселения Темрюкского района Краснодарского края».

К объектам культурного наследия (памятникам истории и культуры) народов Российской Федерации (далее - объекты культурного наследия) в целях Федерального закона № 73-ФЗ относятся объекты недвижимого имущества со связанными с ними произведениями живописи, скульптуры, декоративно-прикладного искусства, объектами науки и техники и иными предметами материальной культуры, возникшие в результате исторических событий, представляющие собой ценность с точки зрения истории, археологии, архитектуры, градостроительства, искусства, науки и техники, эстетики, этнологии или антропологии, социальной культуры и являющиеся свидетельством эпох и цивилизаций, подлинными источниками информации о зарождении и развитии культуры.

В целях обеспечения сохранности объекта культурного наследия в его исторической среде на сопряженной с ним территории устанавливаются зоны охраны объекта культурного наследия: охранный зона, зона регулирования застройки и хозяйственной деятельности, зона охраняемого природного ландшафта.

Необходимый состав зон охраны объекта культурного наследия определяется проектом зон охраны объекта культурного наследия.

Охранная зона - территория, в пределах которой в целях обеспечения сохранности объекта культурного наследия в его историческом ландшафтном окружении устанавливается особый режим использования земель, ограничивающий хозяйственную деятельность и запрещающий строительство, за исключением применения специальных мер, направленных на сохранение и регенерацию историко-градостроительной или природной среды объекта культурного наследия.

Зона регулирования застройки и хозяйственной деятельности - территория, в пределах которой устанавливается режим использования земель, ограничивающий строительство и хозяйственную деятельность, определяются требования к реконструкции существующих зданий и сооружений.

Зона охраняемого природного ландшафта - территория, в пределах которой устанавливается режим использования земель, запрещающий или ограничивающий хозяйственную деятельность, строительство и реконструкцию существующих зданий и сооружений в целях сохранения (регенерации) природного ландшафта, включая долины рек, водоемы, леса и открытые пространства, связанные композиционно с объектами культурного наследия.

Границы зон охраны объекта культурного наследия (за исключением границ зон охраны особо ценных объектов культурного наследия народов Российской Федерации и объектов культурного наследия, включенных в Список всемирного наследия), режимы использования земель и градостроительные регламенты в границах данных зон утверждаются на основании проекта зон охраны объекта культурного наследия в отношении объектов культурного наследия федерального значения - органом государственной власти субъекта Российской Федерации по согласованию с федеральным органом охраны объектов культурного наследия, а в отношении объектов культурного наследия межмуниципального значения и объектов культурного наследия местного (муниципального) значения - в порядке, установленном законами субъектов Российской Федерации.

Согласно проекта зон охраны объекта культурного наследия в «АРХЕОЛОГИЧЕСКОМ КОМПЛЕКСЕ «ФАНАГОРИЯ» выделены 4 зоны:

- I Территория объекта археологического наследия «Фанагория».
- II Охранная зона объекта археологического наследия.
- III Зона регулирования застройки и хозяйственной деятельности.
- IV Зона охраняемого природного ландшафта.

I ТЕРРИТОРИЯ ОБЪЕКТА АРХЕОЛОГИЧЕСКОГО НАСЛЕДИЯ «ФАНАГОРИЯ»

Режимы использования земель на территории объекта археологического наследия «Фанагория»

Для обозначенной территории памятника археологии устанавливается ряд ограничений на использование земель, направленных на обеспечение физической сохранности и целостности памятника археологии. (Согласно

(ст.40, п.1) Федерального закона «Об объектах культурного наследия (памятниках истории и культуры) Российской Федерации».

Согласно ст. 49 (п. 3), ст. 50 (п. 1), ст. 52 (п. 3), ст. 63, ст. 64 (п. 2) Федерального закона «Об объектах культурного наследия...», изъятие и отчуждение земель, на которых размещены объекты археологического наследия, из государственной или муниципальной собственности запрещается. Особенности владения, пользования и распоряжения объектом археологического наследия и земельным участком, в пределах которых располагается объект археологического наследия, являются:

1. В случае если в пределах земельного участка обнаружен объект археологического наследия, со дня обнаружения данного объекта, собственник земельного участка или пользователь им, владеет, пользуется или распоряжается принадлежащим ему участком с соблюдением условий, направленных на обеспечение сохранности выявленного объекта культурного наследия.

2. Объект археологического наследия и земельный участок или участок водного объекта, в пределах которых он располагается, находятся в гражданском обороте раздельно.

3. Объекты археологического наследия находятся в государственной собственности (ст. 49, п. 3)

Любые работы на территории памятника археологии проводятся при обязательном согласовании с уполномоченным государственным органом охраны объектов культурного наследия. Любые археологические исследования на территории памятника археологии проводятся в соответствии с требованиями к проведению археологических исследований (открытого листа), выданного Министерством культуры РФ.

Проектирование и проведение землеустроительных, земляных, строительных, мелиоративных, хозяйственных и иных работ на территории памятника археологии запрещаются, за исключением работ по сохранению данного памятника и его территории, а также хозяйственной деятельности, не нарушающей целостности памятника и не создающей угрозы его повреждения, разрушения или уничтожения.

Особый режим использования земель в границах территории памятника археологии устанавливается с учетом следующих требований:

- запрещение строительства, за исключением применения специальных мер, направленных на сохранение и восстановление (регенерацию) историко - градостроительной или природной среды объекта археологического наследия;

- ограничение капитального ремонта и реконструкции объектов капитального строительства и их частей, в том числе касающееся их размеров, пропорций и параметров, использования отдельных строительных материалов, применения цветовых решений, особенностей деталей и малых архитектурных форм;

- ограничение хозяйственной деятельности, необходимое для обеспечения сохранности объекта археологического наследия, в том числе запрет или ограничение размещения рекламы, вывесок, построек и объектов (автостоянок,

временных построек, киосков, навесов и т.п.), а также регулирование проведения работ по озеленению;

- обеспечение пожарной безопасности объекта археологического наследия и его защиты от динамических воздействий;

- сохранение гидрогеологических и экологических условий, необходимых для обеспечения сохранности объекта археологического наследия;

- благоустройство территории памятника археологии, направленное на сохранение, использование и популяризацию объекта археологического наследия, а также на сохранение и восстановление градостроительных (планировочных, типологических, масштабных) характеристик его историко-градостроительной и природной среды, в том числе всех исторически ценных градоформирующих объектов;

- обеспечение визуального восприятия объекта археологического наследия в его историко-градостроительной и природной среде, в том числе сохранение и восстановление сложившегося в природном ландшафте соотношения открытых и закрытых пространств;

- иные требования, необходимые для обеспечения сохранности объекта культурного наследия в его историческом и ландшафтном окружении.

На территории памятника археологии разрешается:

- проведение мероприятий, направленных на изучение и инвентаризацию объектов культурного наследия, включая проведение археологических исследований при получении соответствующего разрешения (Открытого листа);

- укрепление береговой полосы с обязательным предварительным проведением археологических исследований в зоне берегоукрепления.

На территории памятника археологии запрещается:

- проведение земляных работ любого характера без предварительных археологических раскопок на основании специального разрешения

(Открытого листа), выданного Министерством культуры РФ;

- устройство зон складирования (постоянных или временных) для складирования любых материалов, грузов, средств или приспособлений;

- сбор с поверхности с применением технических средств (или без таковых) археологических находок (подъемного материала) без специального разрешения (Открытого листа), выданного Министерством культуры РФ;

- создание свалок, захоронение бытовых и техногенных отходов;

- прокладка и расширение транспортной инфраструктуры (автомобильные и железные дороги, трубопроводы).

II. ОХРАННАЯ ЗОНА ОБЪЕКТА АРХЕОЛОГИЧЕСКОГО НАСЛЕДИЯ «ФАНАГОРИЯ»

Режимы использования земель на территории охранной зоны объекта археологического наследия «Фанагория»

Для охранной зоны объекта археологического наследия «Фанагория» предписываются меры, направленные на обеспечение физической сохранности и целостности памятника археологии.

Любые работы в охранной зоне памятника археологии проводятся при обязательном согласовании с уполномоченным государственным органом охраны объектов культурного наследия. Любые археологические исследования в охранной зоне памятника археологии проводятся на основании разрешения (открытого листа), выданного Министерством культуры РФ.

Особый режим использования земель и градостроительный регламент в границах охранной зоны памятника археологии устанавливается с учетом следующих требований:

- запрещение строительства, за исключением применения специальных мер, направленных на сохранение и восстановление (регенерацию) историко-градостроительной или природной среды объекта археологического наследия;
- ограничение капитального ремонта и реконструкции объектов капитального строительства и их частей, в том числе касающееся их размеров, пропорций и параметров, использования отдельных строительных материалов, применения цветовых решений, особенностей деталей и малых архитектурных форм;
- ограничение хозяйственной деятельности, необходимое для обеспечения сохранности объекта археологического наследия, в том числе запрет или ограничение размещения рекламы, вывесок, построек и объектов (автостоянок, временных построек, киосков, навесов и т.п.), а также регулирование проведения работ по озеленению;
- обеспечение пожарной безопасности объекта археологического наследия и его защиты от динамических воздействий;
- сохранение гидрогеологических и экологических условий, необходимых для обеспечения сохранности объекта археологического наследия;
- благоустройство территории охранной зоны, направленное на сохранение, использование и популяризацию объекта археологического наследия, а также на сохранение и восстановление градостроительных (планировочных, типологических, масштабных) характеристик его историко-градостроительной и природной среды, в том числе всех исторически ценных градоформирующих объектов;
- обеспечение визуального восприятия объекта археологического наследия в его историко-градостроительной и природной среде, в том числе сохранение и восстановление сложившегося в природном ландшафте соотношения открытых и закрытых пространств;
- сохранение исторически сложившихся границ земельных участков

III ЗОНА РЕГУЛИРОВАНИЯ ЗАСТРОЙКИ И ХОЗЯЙСТВЕННОЙ ДЕЯТЕЛЬНОСТИ

Режим использования земель на территории зоны регулирования застройки и хозяйственной деятельности объекта археологического наследия «Фанагория».

Выделение зоны регулирования застройки направлено на обеспечение сохранения общего пространственно-композиционного восприятия памятника

археологии в характерной ландшафтной среде, традиционных панорам и видовых раскрытий.

Режим использования земель и градостроительный регламент в границах зоны регулирования застройки и хозяйственной деятельности устанавливается с учетом следующих требований:

Ограничение строительства, необходимое для обеспечения сохранности объекта археологического наследия, в том числе касающееся размеров, пропорций и параметров объектов капитального строительства и их частей, использования отдельных строительных материалов, применения цветовых решений, максимальная допустимая высота постройки от уровня земли в пониженной части здания до верха крыши – до 8,0м не более двух надземных этажей; проект здания должен быть разработан с учетом особенностей ландшафта и с максимальным сохранением рельефа местности.

Ограничение капитального ремонта и реконструкции объектов капитального строительства и их частей, в том числе касающиеся их размеров, пропорций и параметров, использования отдельных строительных материалов, применения цветовых решений;

Сохранение исторически сложившихся границ земельных участков, в том числе ограничения их изменения при проведении землеустройства, а также разделения земельных участков, в том числе ограничения их изменения при проведении землеустройства, а также разделения земельных участков;

Обеспечение визуального восприятия объекта археологического наследия в его историко-градостроительной и природной среде;

Ограничение хозяйственной деятельности, необходимое для обеспечения сохранности объекта археологического наследия, в том числе запрет или ограничение размещения рекламы, вывесок, построек и объектов (автостоянок, временных построек, киосков, навесов и т.п.), а также регулирование проведения работ по озеленению;

Обеспечение пожарной безопасности объекта археологического наследия и его защиты от динамических воздействий;

Сохранение гидротехнических и экологических условий, необходимых для обеспечения сохранности объекта археологического наследия;

Перед строительством любых зданий и сооружений необходимо проведение предварительного археологического обследования на основании разрешения (открытого листа) с целью выявления культурного слоя;

В случае выявления ранее неизвестных участков с сохранившимся культурным слоем необходимо проведение охранных археологических раскопок на основании разрешения (открытого листа).

Допустимо проведение мероприятий по берегоукреплению, по согласованию с уполномоченным государственным органом охраны объектов культурного наследия и с обязательным осуществлением археологического надзора;

Допустимо устройство огородов и вспашка земли на глубину не более 30см.

Запрещается строительство без согласования с уполномоченным государственным органом охраны объектов культурного наследия.

Запрещается проведение земельных работ, связанных с повреждением поверхности почвы на глубину более 30см, без предварительного согласования с уполномоченным государственным органом охраны объектов культурного наследия и археологического наблюдения;

Запрещается устройство зон складирования (постоянных или временных) для складирования любых материалов, грузов, средств или приспособлений.

Запрещается прокладка и расширение транспортной инфраструктуры (автомобильные и железные дороги, трубопроводы).

IV ОНА ОХРАНЯЕМОГО ПРИРОДНОГО ЛАНДШАФТА.

Режим использования земель в зоне охраняемого природного ландшафта объекта археологического наследия «Фанагория».

Зона охраняемого природного ландшафта обеспечивает необходимые условия для эффективного сохранения объекта археологического наследия, характерных особенностей историко-культурного и природного ландшафтного комплекса.

Режим использования земель и градостроительный регламент в границах зоны охраняемого природного ландшафта устанавливается с учетом следующих требований:

Запрещение или ограничение хозяйственной деятельности, строительства, капитального ремонта и реконструкции объектов капитального строительства и их частей в целях сохранения и восстановления композиционной связи с объектом археологического наследия природного ландшафта, включая долины рек, водоемы, леса и открытые пространства;

Обеспечение пожарной безопасности охраняемого природного ландшафта и его защиты от динамических воздействий;

Сохранение гидрологических и экологических условий, необходимых для обеспечения сохранности и восстановления (регенерации) охраняемого природного ландшафта;

Сохранение и восстановление сложившегося в охраняемом природном ландшафте соотношения открытых пространств в целях обеспечения визуального восприятия объекта археологического наследия в его историко-градостроительной и природной среде;

Допускается проведение мероприятий по поиску, изучению и инвентаризации объектов культурного наследия, при наличии соответствующего разрешения (открытого листа)

Допускается сельскохозяйственное использование территории, включая плантажную распашку и посадку виноградников, при обязательном проведении предварительного археологического обследования территории и

согласовании земельных работ с уполномоченным государственным органом охраны объектов культурного наследия;

Запрещается проведение земельных работ, связанное с повреждением поверхностности почвы на глубину более 30см, без предварительного согласования с уполномоченным государственным органом охраны объектов культурного наследия и археологического наблюдения;

Запрещается прокладка и расширение транспортной инфраструктуры (автомобильные и железные дороги, трубопроводы)

Н-2 ЗОНА ДЕЙСТВИЯ ОГРАНИЧЕНИЙ ПО ЭКОЛОГИЧЕСКИМ УСЛОВИЯМ.

Ограничения использования земельных участков и иных объектов недвижимости, расположенных водоохранных зонах установлены следующими нормативными правовыми актами:

- Федеральный закон от 10 января 2002 года № 7-ФЗ «Об охране окружающей среды»;
- Водный кодекс Российской Федерации от 3 июня 2006 года № 74-ФЗ;
- Федеральный закон от 14 марта 1995 года № 33-ФЗ «Об особо охраняемых природных территориях»;
- Постановление администрации (губернатора) Краснодарского края от 24 декабря 2012 года № 1597 «Об утверждении границ и режима округа горно-санитарной охраны курортов местного значения Темрюкского района в Краснодарском крае»;
- СанПиН 2.2.1/2.1.1.1200-03 «Санитарно-защитные зоны и санитарная классификация предприятий, сооружений и иных объектов»;

Водоохранные зоны и прибрежные защитные полосы

1. Водоохранными зонами являются территории, которые примыкают к береговой линии (границам водного объекта) морей, рек, ручьев, каналов, озер, водохранилищ и на которых устанавливается специальный режим осуществления хозяйственной и иной деятельности в целях предотвращения загрязнения, засорения, заиления указанных водных объектов и истощения их вод, а также сохранения среды обитания водных биологических ресурсов и других объектов животного и растительного мира.

2. В границах водоохранных зон устанавливаются прибрежные защитные полосы, на территориях которых вводятся дополнительные ограничения хозяйственной и иной деятельности.

3. За пределами территорий городов и других населенных пунктов ширина водоохранной зоны рек, ручьев, каналов, озер, водохранилищ и ширина их прибрежной защитной полосы устанавливаются от местоположения соответствующей береговой линии (границы водного объекта), а ширина водоохранной зоны морей и ширина их прибрежной защитной полосы - от линии максимального прилива. При наличии централизованных ливневых систем водоотведения и набережных границы прибрежных защитных полос этих водных объектов совпадают с парапетами набережных, ширина

водоохранной зоны на таких территориях устанавливается от парапета набережной.

4. Ширина водоохранной зоны рек или ручьев устанавливается от их истока для рек или ручьев протяженностью:

- 1) до десяти километров - в размере пятидесяти метров;
- 2) от десяти до пятидесяти километров - в размере ста метров;
- 3) от пятидесяти километров и более - в размере двухсот метров.

5. Для реки, ручья протяженностью менее десяти километров от истока до устья водоохранная зона совпадает с прибрежной защитной полосой. Радиус водоохранной зоны для истоков реки, ручья устанавливается в размере пятидесяти метров.

6. Ширина водоохранной зоны озера, водохранилища, за исключением озера, расположенного внутри болота, или озера, водохранилища с акваторией менее 0,5 квадратного километра, устанавливается в размере пятидесяти метров. Ширина водоохранной зоны водохранилища, расположенного на водотоке, устанавливается равной ширине водоохранной зоны этого водотока.

7. Ширина водоохранной зоны моря составляет пятьсот метров.

8. Водоохранные зоны магистральных или межхозяйственных каналов совпадают по ширине с полосами отводов таких каналов.

9. Водоохранные зоны рек, их частей, помещенных в закрытые коллекторы, не устанавливаются.

10. Ширина прибрежной защитной полосы устанавливается в зависимости от уклона берега водного объекта и составляет тридцать метров для обратного или нулевого уклона, сорок метров для уклона до трех градусов и пятьдесят метров для уклона три и более градуса.

11. Для расположенных в границах болот проточных и сточных озер и соответствующих водотоков ширина прибрежной защитной полосы устанавливается в размере пятидесяти метров.

12. Ширина прибрежной защитной полосы реки, озера, водохранилища, имеющих особо ценное рыбохозяйственное значение (места нереста, нагула, зимовки рыб и других водных биологических ресурсов), устанавливается в размере двухсот метров независимо от уклона прилегающих земель.

13. На территориях населенных пунктов при наличии централизованных ливневых систем водоотведения и набережных границы прибрежных защитных полос совпадают с парапетами набережных. Ширина водоохранной зоны на таких территориях устанавливается от парапета набережной. При отсутствии набережной ширина водоохранной зоны, прибрежной защитной полосы измеряется от местоположения береговой линии (границы водного объекта).

14. В границах водоохранных зон запрещаются:

- 1) использование сточных вод в целях регулирования плодородия почв;
- 2) размещение кладбищ, скотомогильников, объектов размещения отходов производства и потребления, химических, взрывчатых, токсичных, отравляющих и ядовитых веществ, пунктов захоронения радиоактивных отходов;

3) осуществление авиационных мер по борьбе с вредными организмами;

4) движение и стоянка транспортных средств (кроме специальных транспортных средств), за исключением их движения по дорогам и стоянки на дорогах и в специально оборудованных местах, имеющих твердое покрытие;

5) размещение автозаправочных станций, складов горюче-смазочных материалов (за исключением случаев, если автозаправочные станции, склады горюче-смазочных материалов размещены на территориях портов, судостроительных и судоремонтных организаций, инфраструктуры внутренних водных путей при условии соблюдения требований законодательства в области охраны окружающей среды и настоящего Кодекса), станций технического обслуживания, используемых для технического осмотра и ремонта транспортных средств, осуществление мойки транспортных средств;

б) размещение специализированных хранилищ пестицидов и агрохимикатов, применение пестицидов и агрохимикатов;

7) сброс сточных, в том числе дренажных, вод;

8) разведка и добыча общераспространенных полезных ископаемых (за исключением случаев, если разведка и добыча общераспространенных полезных ископаемых осуществляются пользователями недр, осуществляющими разведку и добычу иных видов полезных ископаемых, в границах предоставленных им в соответствии с законодательством Российской Федерации о недрах горных отводов и (или) геологических отводов на основании утвержденного технического проекта в соответствии со статьей 19.1 Закона Российской Федерации от 21 февраля 1992 года N 2395-1 "О недрах").

15. В границах водоохранных зон допускаются проектирование, строительство, реконструкция, ввод в эксплуатацию, эксплуатация хозяйственных и иных объектов при условии оборудования таких объектов сооружениями, обеспечивающими охрану водных объектов от загрязнения, засорения, заиления и истощения вод в соответствии с водным законодательством и законодательством в области охраны окружающей среды. Выбор типа сооружения, обеспечивающего охрану водного объекта от загрязнения, засорения, заиления и истощения вод, осуществляется с учетом необходимости соблюдения установленных в соответствии с законодательством в области охраны окружающей среды нормативов допустимых сбросов загрязняющих веществ, иных веществ и микроорганизмов. В целях настоящей статьи под сооружениями, обеспечивающими охрану водных объектов от загрязнения, засорения, заиления и истощения вод, понимаются:

1) централизованные системы водоотведения (канализации), централизованные ливневые системы водоотведения;

2) сооружения и системы для отведения (сброса) сточных вод в централизованные системы водоотведения (в том числе дождевых, талых, инфильтрационных, поливомоечных и дренажных вод), если они предназначены для приема таких вод;

3) локальные очистные сооружения для очистки сточных вод (в том числе дождевых, талых, инфильтрационных, поливомоечных и дренажных вод), обеспечивающие их очистку исходя из нормативов, установленных в

соответствии с требованиями законодательства в области охраны окружающей среды и настоящего Кодекса;

4) сооружения для сбора отходов производства и потребления, а также сооружения и системы для отведения (сброса) сточных вод (в том числе дождевых, талых, инфильтрационных, поливочных и дренажных вод) в приемники, изготовленные из водонепроницаемых материалов.

15.1. В отношении территорий садоводческих, огороднических или дачных некоммерческих объединений граждан, размещенных в границах водоохраных зон и не оборудованных сооружениями для очистки сточных вод, до момента их оборудования такими сооружениями и (или) подключения к системам, указанным в пункте 1 части 15 настоящей статьи, допускается применение приемников, изготовленных из водонепроницаемых материалов, предотвращающих поступление загрязняющих веществ, иных веществ и микроорганизмов в окружающую среду.

16. В границах прибрежных защитных полос наряду с установленными частью 14 настоящей статьи ограничениями запрещаются:

- 1) распашка земель;
- 2) размещение отвалов размываемых грунтов;
- 3) выпас сельскохозяйственных животных и организация для них летних лагерей, ванн.

17. Установление на местности границ водоохраных зон и границ прибрежных защитных полос водных объектов, в том числе посредством специальных информационных знаков, осуществляется в порядке, установленном Правительством Российской Федерации.

Зоны горно-санитарной охраны курортов.

В пределах округа и зон горно-санитарной охраны курортов местного значения Темрюкского района должен поддерживаться режим, обеспечивающий высокие санитарно-гигиенические условия местности и защиту месторождений минеральных вод и лечебных грязей от преждевременного истощения, бактериального и химического загрязнения, а также приморских пляжей и акватории от бактериального и химического загрязнения.

Соблюдаемый режим должен обеспечивать сохранение естественных ландшафтно-климатических условий района и других природных факторов, совокупность которых используется на рассматриваемой территории в рекреационных целях.

Обеспечение соблюдения установленного режима в пределах округа и зон санитарной охраны осуществляют:

- в первой зоне - пользователи;
- во второй и третьей зонах - пользователи, землепользователи и проживающие в этих зонах граждане.

Вынесение на местность установленных границ округа горно-санитарной охраны осуществляет орган местного самоуправления не позднее чем через шесть месяцев после утверждения границ округа.

На территории округа горно-санитарной охраны курортов местного значения Темрюкского района устанавливается режим хозяйственной деятельности, запрещающий всякие работы, загрязняющие почву, воду и воздух, наносящие ущерб лесам, зеленым насаждениям, ведущие к развитию эрозионных процессов и отрицательно влияющие на природные лечебные ресурсы и санитарное и экологическое состояние территорий.

Режим в первой зоне горно-санитарной охраны (зона строгого режима)

Запретительные мероприятия на территории первой зоны

На территории первой зоны запрещаются проживание и все виды хозяйственной деятельности, за исключением работ, связанных с исследованиями и использованием природных лечебных ресурсов в лечебных и оздоровительных целях при условии применения экологически чистых и рациональных технологий, в том числе:

любое индивидуальное жилищное строительство;

земляные и горные работы на участках месторождений лечебных грязей, не связанные с их эксплуатацией и разведкой и в припляжной полосе, кроме работ связанных с благоустройством пляжей, берегоукрепительных и противооползневых работ;

размещение торговых точек и летних кафе непосредственно на пляже;

функционирование существующих капитальных предприятий питания, торговли и бытового обслуживания без оборудования инженерно-коммунальными сетями;

строительство новых капитальных предприятий питания, торговли и бытового обслуживания;

забор песка и гравия для строительных нужд;

сброс неочищенных сточных вод в море, реки и ручьи; сброс сточных вод в лиманы; устройство свалок, сливных ям, поглощающих туалетов и колодцев; выпас любого скота;

размещение автостоянок и палаточных лагерей,

Разрешенные мероприятия на территории первой зоны

На территории первой зоны разрешаются:

На участках месторождений лечебных грязей строительство, земляные и горные работы, связанные с их эксплуатацией и разведкой или благоустройством их территорий, на основании проекта при наличии положительного заключения государственной экологической экспертизы;

работы, связанные с благоустройством и реконструкцией набережных, берегоукрепительные, противооползневые и противоэрозионные работы, на основании проекта при наличии положительного заключения государственной экологической экспертизы;

строительство сооружений и устройств для добычи грязей, на основании проекта при наличии положительного заключения государственной экологической экспертизы;

строительство и ремонт средств связи и парковых сооружений методами,

не наносящими ущерба природным лечебным ресурсам;

строительство и размещение объектов, необходимых для нормального функционирования пляжей (лодочные и спасательные станции, оборудованные туалеты, питьевые фонтанчики и душевые, медицинские посты и др.);

функционирование существующих капитальных предприятий питания, торговли и бытового обслуживания, оборудованных инженерно-коммунальными сетями.

Режим во второй зоне горно-санитарной охраны (зона ограничений)

Запретительные мероприятия на территории второй зоны

На территории второй зоны запрещается размещение объектов и сооружений, не связанных непосредственно с созданием и развитием сферы курортного лечения и отдыха, а также проведение работ, загрязняющих окружающую среду, природные лечебные ресурсы и приводящих к их истощению, в том числе:

производство горных и других работ, не связанных непосредственно с развитием и благоустройством территории курорта;

строительство животноводческих комплексов и птицефабрик;

размещение складов ядохимикатов, минеральных удобрений и горючесмазочных материалов;

размещение коллективных стоянок автотранспорта без соответствующей системы очистки от твердых отходов, отработанных масел и сточных вод;

строительство жилых домов, организация и обустройство садово-огороднических участков и палаточных туристских стоянок без централизованных или локальных систем водоснабжения и канализации;

размещение кладбищ, скотомогильников и свалок мусора;

устройство поглощающих колодцев, полей орошения и подземной фильтрации;

применение ядохимикатов для борьбы с вредителями, болезнями растений и сорняками;

вырубка зеленых насаждений, кроме рубок ухода за лесом и санитарных рубок.

открытое содержание и хранение минеральных удобрений и ядохимикатов;

размещение животноводческих комплексов, птицефабрик и навозохранилищ;

складирование и захоронение промышленных и сельскохозяйственных отходов;

устройство неорганизованных свалок и скоплений твердого мусора;

вырубка зеленых насаждений, кроме санитарных рубок и рубок ухода;

сброс неочищенных сточных вод в море;

массовый прогон и выпас скота.

Разрешенные мероприятия на территории второй зоны

На территории второй зоны разрешается размещение объектов и сооруже-

ний, связанных непосредственно с созданием и развитием сферы курортного лечения и отдыха, а также всякие действия, которые не оказывают разрушающего воздействия на пляжи, не могут привести к загрязнению акватории и воздушного бассейна, или оказывать иное неблагоприятное влияние на совокупность ландшафтно-климатических факторов и санитарное состояние курортов.

В населенных пунктах, вошедших во вторую зону, все здания должны быть канализованы либо иметь водонепроницаемые выгребы.

На всей территории второй зоны санитарной охраны должен соблюдаться надлежащий санитарный порядок и чистота территории; осуществляться своевременный вывоз нечистот и бытового мусора в места, специально отведенные для организованных свалок.

Режим второй зоны распространяется также на территорию первой зоны.

К разрешенным видам деятельности относят:

производство горных и других работ, связанных непосредственно с развитием и благоустройством территории курорта, на основании проекта при наличии положительного заключения государственной экологической экспертизы;

размещение коллективных стоянок автотранспорта, оборудованных соответствующей системой очистки от твердых отходов, отработанных масел и сточных вод, на основании проекта при наличии положительного заключения государственной экологической экспертизы;

строительство жилых домов, организация и обустройство садово-огороднических участков и палаточных туристских стоянок, оборудованных полным инженерным обеспечением, с подключением к централизованным или локальным системам водоснабжения и канализации, на основании проекта при наличии положительного заключения государственной экологической экспертизы;

массовый прогон и выпас скота исключительно по обочинам автодорог;

осуществление авиационных мер по борьбе с вредителями и болезнями растений в случае отсутствия возможности применения наземных мер при возникновении массовых эпидемий или иных естественных природных явлений по согласованию с уполномоченным органом Краснодарского края;

рубку леса по согласованию с уполномоченными органами Краснодарского края.

Режим в третьей зоне горно-санитарной охраны (зона наблюдений)

Запретительные мероприятия на территории третьей зоны

На территории третьей зоны вводятся ограничения на размещение промышленных и сельскохозяйственных объектов и сооружений, а также на осуществление хозяйственной деятельности, сопровождающейся загрязнением окружающей среды, природных лечебных ресурсов и их истощением, в том числе:

устройство хранилищ и захоронений химических и радиоактивных

веществ, а также вредных промышленных отходов;

строительство промышленных предприятий, объектов и сооружений и выполнение работ, которые могут оказать неблагоприятное влияние на природные факторы курортов.

Разрешенные мероприятия на территории третьей зоны

На территории третьей зоны допускаются только виды работ, не оказывающие вредного воздействия на природные лечебные ресурсы и не нарушающие природный экологический баланс в целом в районе курорта, на основании проекта при наличии положительного заключения государственной экологической экспертизы.

Развитие и застройка территорий в пределах округа санитарной охраны осуществляются в строгом соответствии с генеральным планом курорта, утвержденном в установленном порядке.

В связи с тем, что границы округа совпадают с границами третьей зоны санитарной охраны, санитарный режим, предусматриваемый в третьей зоне, является единым для округа в целом и распространяется также на территорию первой и второй зон.

Санитарно-оздоровительные мероприятия в округе санитарной охраны

В пределах округа и зон санитарной охраны курортов Темрюкского района должны быть выполнены санитарно-оздоровительные мероприятия, в том числе:

1. Благоустройство и оборудование существующих и проектируемых пляжей в соответствии с правилами и нормами.
2. Выполнение берегоукрепительных работ на побережье Черного и Азовского морей.
3. Выполнение демаркации береговых границ первой зоны с установкой соответствующих знаков.
4. Осуществление контроля состояния первой зоны с выявлением и ликвидацией источников загрязнения пляжной полосы и акватории моря.
5. Реконструкция и расширение городских биологических очистных сооружений с удлинением глубоководного выпуска сооружений в акваторию Черного и Азовского морей.
6. Обеспечение территории курортов Темрюкского района достаточным количеством контейнеров для сбора мусора с их последующей регулярной очисткой.
7. Осуществление в установленном законодательством порядке экологического надзора состояния территории округа.

Режимы санитарной охраны источников питьевого водоснабжения.

На территории поселения располагаются 5 водозаборных скважины. Утвержденные границы зон санитарной охраны на данные объекты на момент проектирования отсутствуют.

1. Мероприятия на территории ЗСО подземных источников водоснабжения.

Целью мероприятий является сохранение постоянства природного состава воды в водозаборе путем устранения и предупреждения возможности ее загрязнения.

1.1. Мероприятия по первому поясу

1.1.1. Территория первого пояса ЗСО должна быть спланирована для отвода поверхностного стока за ее пределы, озеленена, ограждена и обеспечена охраной. Дорожки к сооружениям должны иметь твердое покрытие.

1.1.2. Не допускаются: посадка высокоствольных деревьев, все виды строительства, не имеющие непосредственного отношения к эксплуатации, реконструкции и расширению водопроводных сооружений, в том числе прокладка трубопроводов различного назначения, размещение жилых и хозяйственно-бытовых зданий, проживание людей, применение ядохимикатов и удобрений.

1.1.3. Здания должны быть оборудованы канализацией с отведением сточных вод в ближайшую систему бытовой или производственной канализации или на местные станции очистных сооружений, расположенные за пределами первого пояса ЗСО с учетом санитарного режима на территории второго пояса.

1.1.4. В исключительных случаях при отсутствии канализации должны устраиваться водонепроницаемые приемники нечистот и бытовых отходов, расположенные в местах, исключающих загрязнение территории первого пояса ЗСО при их вывозе.

1.1.5. Водопроводные сооружения, расположенные в первом поясе зоны санитарной охраны, должны быть оборудованы с учетом предотвращения возможности загрязнения питьевой воды через оголовки и устья скважин, люки и переливные трубы резервуаров и устройства заливки насосов.

1.1.6. Все водозаборы должны быть оборудованы аппаратурой для систематического контроля соответствия фактического дебита при эксплуатации водопровода проектной производительности, предусмотренной при его проектировании и обосновании границ ЗСО.

1.2. Мероприятия по второму и третьему поясам

1.2.1. Выявление, тампонирование или восстановление всех старых, бездействующих, дефектных или неправильно эксплуатируемых скважин, представляющих опасность в части возможности загрязнения водоносных горизонтов.

1.2.2. Бурение новых скважин и новое строительство, связанное с нарушением почвенного покрова, производится при обязательном согласовании с центром государственного санитарно-эпидемиологического надзора.

1.2.3. Запрещение закачки отработанных вод в подземные горизонты, подземного складирования твердых отходов и разработки недр земли.

1.2.4. Запрещение размещения складов горюче-смазочных материалов, ядохимикатов и минеральных удобрений, накопителей промстоков, шламохранилищ и других объектов, обуславливающих опасность химического загрязнения подземных вод.

Размещение таких объектов допускается в пределах третьего пояса ЗСО только при использовании защищенных подземных вод, при условии выполнения специальных мероприятий по защите водоносного горизонта от загрязнения при наличии санитарно-эпидемиологического заключения центра государственного санитарно-эпидемиологического надзора, выданного с учетом заключения органов геологического контроля.

1.2.5. Своевременное выполнение необходимых мероприятий по санитарной охране поверхностных вод, имеющих непосредственную гидрологическую связь с используемым водоносным горизонтом, в соответствии с гигиеническими требованиями к охране поверхностных вод.

1.3. Мероприятия по второму поясу

Кроме мероприятий, указанных в разделе 1.2, в пределах второго пояса ЗСО подземных источников водоснабжения подлежат выполнению следующие дополнительные мероприятия.

1.3.1. Не допускается:

размещение кладбищ, скотомогильников, полей ассенизации, полей фильтрации, навозохранилищ, силосных траншей, животноводческих и птицеводческих предприятий и других объектов, обуславливающих опасность микробного загрязнения подземных вод;

применение удобрений и ядохимикатов;

рубка леса главного пользования и реконструкции.

1.3.2. Выполнение мероприятий по санитарному благоустройству территории населенных пунктов и других объектов (оборудование канализацией, устройство водонепроницаемых выгребов, организация отвода поверхностного стока и др.).

2. Мероприятия на территории ЗСО поверхностных источников водоснабжения

Целью мероприятий является максимальное снижение микробного и химического загрязнения воды источников водоснабжения, позволяющее при современной технологии обработки обеспечивать получение воды питьевого качества.

2.1. Мероприятия по первому поясу

2.1.1. На территории первого пояса ЗСО поверхностного источника водоснабжения должны предусматриваться мероприятия, указанные в п.п. 1.1.2, 1.1.3, 1.1.4.

2.1.2. Не допускаются спуск любых сточных вод, в том числе сточных вод водного транспорта, а также купание, стирка белья, водопой скота и другие виды водопользования, оказывающие влияние на качество воды.

Акватория первого пояса ограждается буями и другими предупредительными знаками. На судоходных водоемах над водоприемником должны устанавливаться бакены с освещением.

2.2. Мероприятия по второму и третьему поясам ЗСО

2.2.1. Выявление объектов, загрязняющих источники водоснабжения, с разработкой конкретных водоохранных мероприятий, обеспеченных

источниками финансирования, подрядными организациями и согласованных с центром государственного санитарно-эпидемиологического надзора.

2.2.2. Регулирование отведения территории для нового строительства жилых, промышленных и сельскохозяйственных объектов, а также согласование изменений технологий действующих предприятий, связанных с повышением степени опасности загрязнения сточными водами источника водоснабжения.

2.2.3. Недопущение отведения сточных вод в зоне водосбора источника водоснабжения, включая его притоки, не отвечающих гигиеническим требованиям к охране поверхностных вод.

2.2.4. Все работы, в том числе добыча песка, гравия, донноуглубительные в пределах акватории ЗСО допускаются по согласованию с центром государственного санитарно-эпидемиологического надзора лишь при обосновании гидрологическими расчетами отсутствия ухудшения качества воды в створе водозабора.

2.2.5. Использование химических методов борьбы с эвтрофикацией водоемов допускается при условии применения препаратов, имеющих положительное санитарно-эпидемиологическое заключение государственной санитарно-эпидемиологической службы Российской Федерации.

2.2.6. При наличии судоходства необходимо оборудование судов, дебаркадеров и брандвахт устройствами для сбора фановых и подсланевых вод и твердых отходов; оборудование на пристанях сливных станций и приемников для сбора твердых отходов.

2.3. Мероприятия по второму поясу.

Кроме мероприятий, указанных в разделе 2.2, в пределах второго пояса ЗСО поверхностных источников водоснабжения подлежат выполнению мероприятия пунктов 1.2.4, абзац 1, 1.3.1, 1.3.2, а также следующее:

2.3.1. Не производятся рубки леса главного пользования и реконструкции, а также закрепление за лесозаготовительными предприятиями древесины на корню и лесосечного фонда долгосрочного пользования. Допускаются только рубки ухода и санитарные рубки леса.

2.3.2. Запрещение расположения стойбищ и выпаса скота, а также всякое другое использование водоема и земельных участков, лесных угодий в пределах прибрежной полосы шириной не менее 500 м, которое может привести к ухудшению качества или уменьшению количества воды источника водоснабжения.

2.3.3. Использование источников водоснабжения в пределах второго пояса ЗСО для купания, туризма, водного спорта и рыбной ловли допускается в установленных местах при условии соблюдения гигиенических требований к охране поверхностных вод, а также гигиенических требований к зонам рекреации водных объектов.

2.3.4. В границах второго пояса зоны санитарной охраны запрещается сброс промышленных, сельскохозяйственных, городских и ливневых сточных вод, содержание в которых химических веществ и микроорганизмов превышает установленные санитарными правилами гигиенические нормативы качества воды.

2.3.5. Границы второго пояса ЗСО на пересечении дорог, пешеходных троп и пр. обозначаются столбами со специальными знаками.

Н-3 ЗОНА ДЕЙСТВИЯ ОГРАНИЧЕНИЙ ПО САНИТАРНО-ЭПИДЕМОЛОГИЧЕСКИМ УСЛОВИЯМ.

В санитарно-защитной зоне не допускается размещать: жилую застройку, включая отдельные жилые дома, ландшафтно-рекреационные зоны, зоны отдыха, территории курортов, санаториев и домов отдыха, территорий садоводческих товариществ и коттеджной застройки, коллективных или индивидуальных дачных и садово-огородных участков, а также других территорий с нормируемыми показателями качества среды обитания; спортивные сооружения, детские площадки, образовательные и детские учреждения, лечебно-профилактические и оздоровительные учреждения общего пользования.

В санитарно-защитной зоне и на территории объектов других отраслей промышленности не допускается размещать объекты по производству лекарственных веществ, лекарственных средств и (или) лекарственных форм, склады сырья и полупродуктов для фармацевтических предприятий; объекты пищевых отраслей промышленности, оптовые склады продовольственного сырья и пищевых продуктов, комплексы водопроводных сооружений для подготовки и хранения питьевой воды, которые могут повлиять на качество продукции.

Допускается размещать в границах санитарно-защитной зоны промышленного объекта или производства:

- нежилые помещения для дежурного аварийного персонала, помещения для пребывания работающих по вахтовому методу (не более двух недель), здания управления, конструкторские бюро, здания административного назначения, научно-исследовательские лаборатории, поликлиники, спортивно-оздоровительные сооружения закрытого типа, бани, прачечные, объекты торговли и общественного питания, мотели, гостиницы, гаражи, площадки и сооружения для хранения общественного и индивидуального транспорта, пожарные депо, местные и транзитные коммуникации, ЛЭП, электроподстанции, нефте- и газопроводы, артезианские скважины для технического водоснабжения, водоохлаждающие сооружения для подготовки технической воды, канализационные насосные станции, сооружения оборотного водоснабжения, автозаправочные станции, станции технического обслуживания автомобилей.

В санитарно-защитной зоне объектов пищевых отраслей промышленности, оптовых складов продовольственного сырья и пищевой продукции, производства лекарственных веществ, лекарственных средств и (или) лекарственных форм, складов сырья и полупродуктов для фармацевтических предприятий, допускается размещение новых профильных, однотипных объектов, при исключении взаимного негативного воздействия на продукцию, среду обитания и здоровье человека.

Автомагистраль, расположенная в санитарно-защитной зоне промышленного объекта и производства или прилегающая к санитарно-защитной зоне, не входит в ее размер, а выбросы автомагистрали учитываются в фоновом загрязнении при обосновании размера санитарно-защитной зоны.

Санитарно-защитная зона или какая-либо ее часть не может рассматриваться как резервная территория объекта и использоваться для расширения промышленной или жилой территории без соответствующей обоснованной корректировки границ санитарно-защитной зоны.

Описание ограничений использования земельных участков и объектов капитального строительства на территории охранных коридоров транспортных и инженерных коммуникаций

Размещение объектов капитального строительства, инженерных коммуникаций, линий электропередачи, связи, магистральных газо-, нефтепроводов и других линейных сооружений в границах полосы отвода допускается только по согласованию с заинтересованной организацией.

На земельных участках для строительства, эксплуатации и ремонта объектов систем газоснабжения, устанавливаются охранные зоны с особыми условиями использования таких земельных участков. Владельцы земельных участков, расположенных в указанных зонах при их хозяйственном использовании, не могут строить какие бы то ни было здания, строения, сооружения в пределах установленных минимальных расстояний до объектов системы газоснабжения без согласования с организацией - собственником системы газоснабжения или уполномоченной ею организацией; такие владельцы не имеют права чинить препятствия организации - собственнику системы газоснабжения или уполномоченной ею организации в выполнении ими работ по обслуживанию и ремонту объектов системы газоснабжения, ликвидации последствий возникших на них аварий, катастроф.

В пределах придорожных полос запрещается строительство капитальных сооружений, за исключением объектов дорожной службы, объектов Государственной инспекции безопасности дорожного движения Министерства внутренних дел Российской Федерации и объектов дорожного сервиса;

Размещение в пределах придорожных полос объектов разрешается при соблюдении следующих условий:

а) объекты не должны ухудшать видимость на федеральной автомобильной дороге и другие условия безопасности дорожного движения и эксплуатации этой автомобильной дороги и расположенных на ней сооружений, а также создавать угрозу безопасности населения;

б) выбор места размещения объектов должны соблюдаться с учетом возможной реконструкции автомобильной дороги;

в) размещение, проектирование и строительство объектов должно производиться с учетом требований стандартов и технических норм безопасности дорожного движения, экологической безопасности, строительства

и эксплуатации автомобильных дорог;

3) размещение объектов дорожного сервиса в пределах придорожных полос должно производиться в соответствии с нормами проектирования и строительства этих объектов, а также планами и генеральными схемами их размещения, утвержденными Федеральной дорожной службой России по согласованию с Главным управлением Государственной инспекции безопасности дорожного движения Министерства внутренних дел Российской Федерации, органами исполнительной власти субъектов Российской Федерации и органами местного самоуправления;

4) размещение инженерных коммуникаций в пределах придорожных полос допускается только по согласованию с дорожной службой, на которую возложено управление автомобильными дорогами.

Н-4 ЗОНЫ НЕ БЛАГОПРИЯТНЫЕ ДЛЯ СТРОИТЕЛЬСТВА СОГЛАСНО ФИЗИКО-ГЕОЛОГИЧЕСКОЙ ИЗУЧЕННОСТИ И ВОЗМОЖНОСТИ ВОЗНИКНОВЕНИЯ ЧРЕЗВЫЧАЙНЫХ СИТУАЦИЙ ПРИРОДНОГО ХАРАКТЕРА.

Ограничения использования земельных участков и объектов капитального строительства установлены следующими нормативными правовыми актами:

СП 22.13330.2011 «СНиП 2.02.01-83* Основания зданий и сооружений»

СП 21.13330.2012 «СНиП 2.01.09-91. Здания и сооружения на подрабатываемых территориях и просадочных грунтах»

СП «11.105.97 часть 2 «Правила производства работ в районах развития опасных геологических и инженерно-геологических процессов»

При использовании земельных участков в данной зоне необходимо производство инженерных изысканий до начала работ. Тип и конструкция фундаментов разрабатываются проектными организациями.

Глава 12. ЗАКЛЮЧИТЕЛЬНЫЕ ПОЛОЖЕНИЯ

Статья 45. Действие настоящих Правил по отношению к ранее возникшим правоотношениям

1. Настоящие Правила вступает в силу со дня их официального опубликования.

2. Ранее принятые нормативные правовые акты муниципального образования Темрюкский район по вопросам землепользования и застройки применяются в части, не противоречащей настоящим Правилам.»

Заместитель главы
муниципального образования
Темрюкский район

Е.П. Пронько

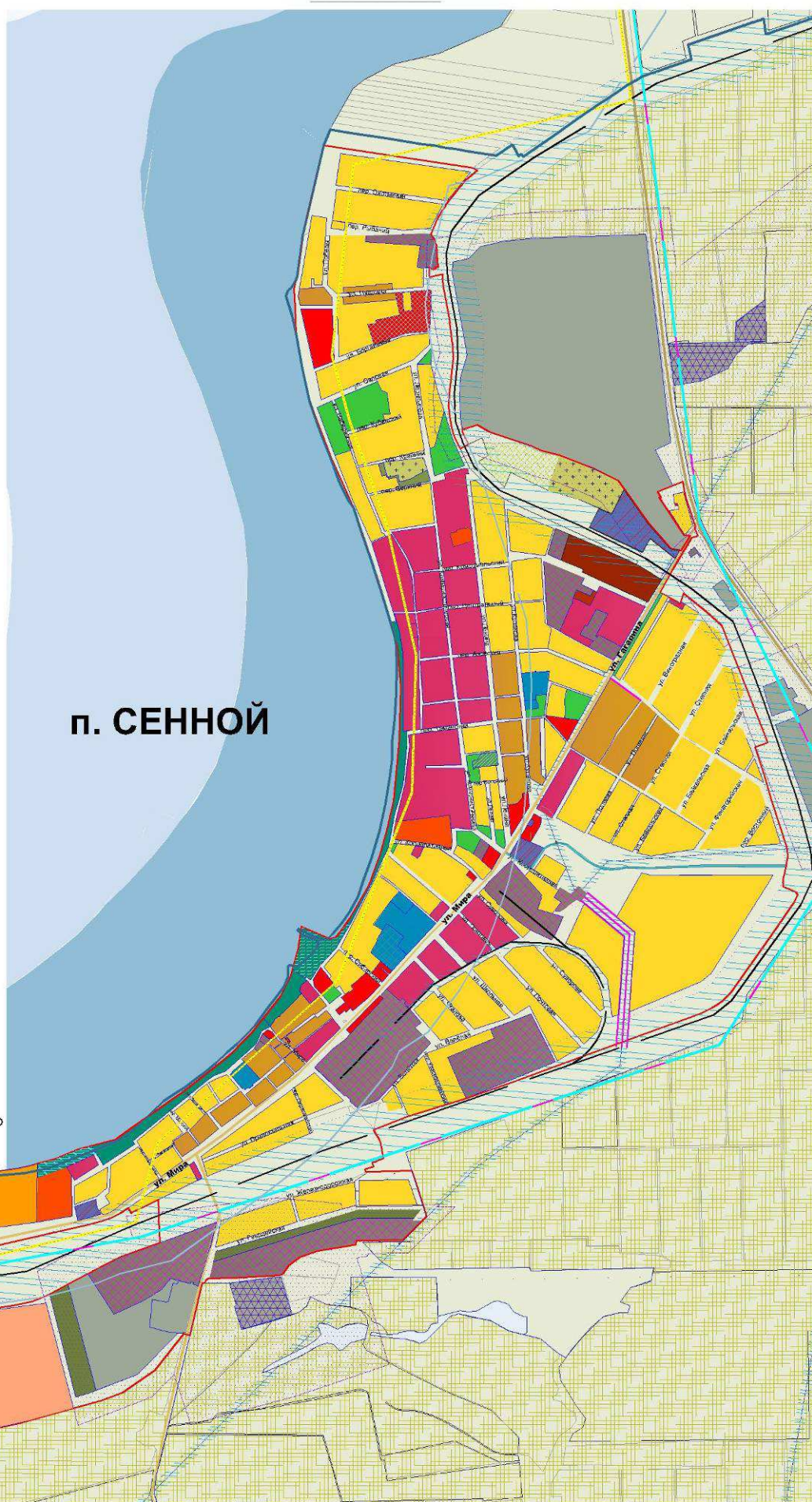
КАРТА ГРАДОСТРОИТЕЛЬНОГО ЗОНИРОВАНИЯ

п. СЕННОЙ


Перечень территориальных зон.

Жилые зоны	
Ж-1	Зона для размещения индивидуальных жилых домов
Ж-2	Зона для размещения многоквартирных и среднеэтажных жилых домов (многоквартирные дома)
Ж-3	Зона для размещения объектов массовой застройки
Ж-4	Зона перспективного жилого строительства
Общественно-деловые зоны	
О-1	Зона общественного центра
О-2	Зона объектов здравоохранения
О-3	Зона объектов образования и учебной занятости
О-4	Зона общественного делового центра
Производственные и коммунально-складские зоны	
ПК-1	Зона производственных и коммунальных объектов легкой промышленности
ПК-3	Зона производственно-коммунальных объектов в классической застройке
ПК-4	Зона производственно-коммунальных объектов IV класса вредности
ПК-5	Зона производственных объектов V класса вредности
ПК-6	Зона производственно-облагодетельных объектов
Зоны транспортной инфраструктуры	
ИТ-1	Зона городского центра
ИТ-2	Зона объектов транспортной инфраструктуры
Зоны рекреационного назначения	
Р-1	Зона для размещения объектов рекреации (парки, скверы, бульвары)
СК	Зона санаторно-курортного назначения
СК1	Планировка санаторно-курортного назначения
СК2	Планировка санаторно-курортного назначения
Р-3	Зона набережной
Р-2	Зона рекреативной застройки
Зоны сельскохозяйственного использования	
СХ-1	Зона сельскохозяйственного угодья
СХ-2	Зона сельскохозяйственного назначения
Прочие зоны	
СН-1	Зона кладбища
СН-2	Зона оздоровительного общественного назначения

Перечень зон с особыми условиями использования	
Н-2	Возлеприморная зона - 500м
Н-3	Граница второй зоны санитарной охраны
Н-3	Граница третьей зоны санитарной охраны
Н-3	Остаток санитарно-защитной зоны предприятий
Н-3	Граница санитарного разрыва



п. СЕННОЙ



Границы нанесены согласно утвержденного генерального плана

КАРТА ГРАДОСТРОИТЕЛЬНОГО ЗОНИРОВАНИЯ п. ПРИМОРСКИЙ (фрагмент)

п. ПРИМОРСКИЙ

Перечень территориальных зон.

Жилые зоны	
Ж-1	Зона интенсивного жилищного строительства
Ж-2	Зона жилищного строительства и жилищно-коммунального назначения (индивидуальное и многоквартирное)
Ж-3	Зона жилой застройки
Ж-4	Зона жилищного назначения
Общественно-деловые зоны	
О-1	Зона обслуживания центра
О-2	Зона обслуживания
О-3	Зона обслуживания в учебно-научно-исследовательской области
О-4	Зона обслуживания в учебно-научно-исследовательской области
Городские и коммунально-складские зоны	
ГК-1	Зона складского назначения
ГК-3	Зона складского назначения
ГК-4	Зона складского назначения
ГК-5	Зона складского назначения
ГК-6	Зона складского назначения
Зоны транспортной инфраструктуры	
ИТ-1	Зона транспортной инфраструктуры
ИТ-2	Зона транспортной инфраструктуры
Зоны рекреационного назначения	
Р-1	Зона рекреационного назначения
СК	Зона рекреационного назначения
СК1	Зона рекреационного назначения
СК2	Зона рекреационного назначения
Р-3	Зона рекреационного назначения
Р-2	Зона рекреационного назначения
Зоны сельскохозяйственного использования	
СХ-1	Зона сельскохозяйственного использования
СХ-2	Зона сельскохозяйственного использования
Прочие зоны	
СН-1	Зона складского назначения
СН-2	Зона складского назначения

Перечень зон с особыми условиями использования

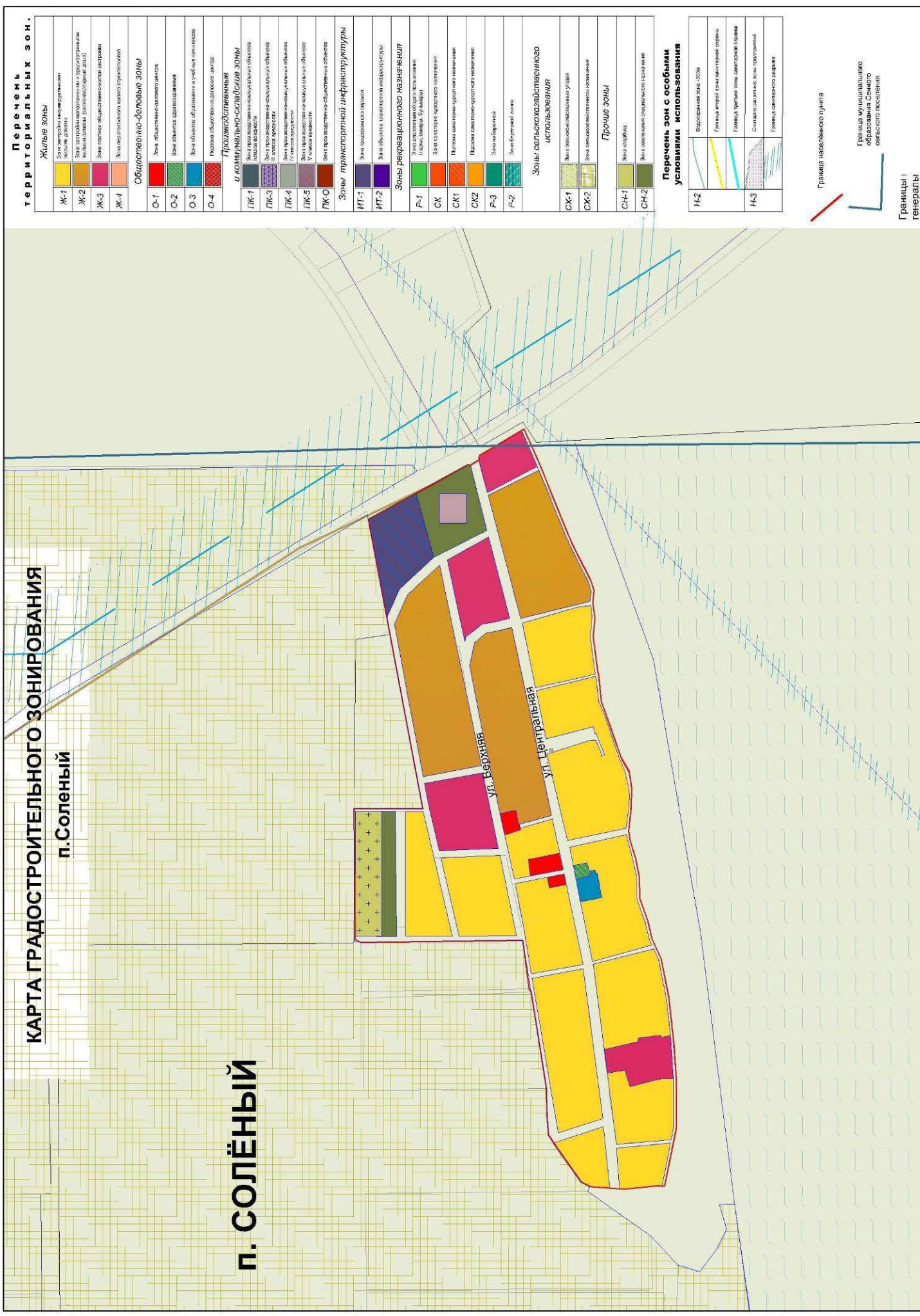
Н-2	Водооградная зона
Н-3	Зона охраны объектов культурного наследия
Н-4	Зона охраны объектов культурного наследия



Границы нанесены согласно утвержденного генерального плана

КАРТА ГРАДОСТРОИТЕЛЬНОГО ЗОНИРОВАНИЯ п. Солёный

п. СОЛЁНЫЙ



Перечень территориальных зон.

Жилые зоны	
Ж-1	Зона жилищно-инженерного назначения
Ж-2	Зона жилищно-инженерного назначения с преимущественно индивидуальными жилыми домами (поселенческие зоны)
Ж-3	Зона жилищно-общественного назначения
Ж-4	Зона жилищно-делового назначения
Общественно-деловые зоны	
О-1	Зона общественного делового центра
О-2	Зона делового обслуживания
О-3	Зона объектов образования и культуры
О-4	Зона объектов делового центра
Промышленные и коммунально-складские зоны	
ПК-1	Зона промышленно-коммунального назначения
ПК-2	Зона промышленно-коммунального назначения с преобладанием объектов коммунального назначения
ПК-4	Зона промышленно-коммунального назначения с преобладанием объектов коммунального назначения
ПК-5	Зона промышленно-коммунального назначения с преобладанием объектов коммунального назначения
ПК-6	Зона промышленно-коммунального назначения с преобладанием объектов коммунального назначения
Зоны транспортной инфраструктуры	
ИТ-1	Зона транспортного назначения
ИТ-2	Зона объектов транспортной инфраструктуры
Зоны рекреационного назначения	
Р-1	Зона оздоровительного назначения (санатории, курорты)
СК	Зона оздоровительного назначения
СК1	Зона оздоровительного назначения
СК2	Зона оздоровительного назначения
Р-3	Зона оздоровительного назначения
Р-2	Зона оздоровительного назначения
Зоны сельскохозяйственного использования	
СХ-1	Зона сельскохозяйственного назначения
СХ-2	Зона сельскохозяйственного назначения
Прочие зоны	
СН-1	Зона складов
СН-2	Зона складов

Перечень зон с особыми условиями использования

Н-2	Водооградная зона
Н-3	Границы первой зоны санитарной охраны
	Границы третьей зоны санитарной охраны
	Специально заповедная зона
	Границы санитарного разрыва

