



**АДМИНИСТРАЦИЯ АХТАНИЗОВСКОГО СЕЛЬСКОГО ПОСЕЛЕНИЯ
ТЕМРЮКСКОГО РАЙОНА**

ПОСТАНОВЛЕНИЕ

от 01.12.2022

№ 211

ст-ца Ахтанизовская

**О создании особо охраняемой природной территории местного значения
Ахтанизовского сельского поселения Темрюкского района природной
рекреационной зоны «Гора Бориса и Глеба»**

В соответствии с Земельным кодексом Российской Федерации, федеральными законами от 10 января 2002 года № 7-ФЗ «Об охране окружающей среды», от 14 марта 1995 года № 33-ФЗ «Об особо охраняемых природных территориях», от 6 октября 2003 года № 131-ФЗ «Об общих принципах организации местного самоуправления в Российской Федерации», Законом Краснодарского края от 31 января 2003 года № 656-КЗ «Об особо охраняемых природных территориях Краснодарского края», Уставом Ахтанизовского сельского поселения Темрюкского района, постановлением администрации Ахтанизовского сельского поселения Темрюкского района от 31 января 2019 года № 13 «Об утверждении порядка отнесения земель, находящихся в муниципальной собственности Ахтанизовского сельского поселения Темрюкского района, к землям особо охраняемых территорий местного значения, их использования и охраны», п о с т а н о в л я ю:

1. Создать особо охраняемую природную территорию местного значения Ахтанизовского сельского поселения Темрюкского района природную рекреационную зону «Гора Бориса и Глеба» на земельном участке с кадастровым номером 23:30:0301006:366, площадью 530070 м.кв.; местоположение: Краснодарский край, Темрюкский район, в 5 км южнее ст-цы Ахтанизовской.

2. Утвердить положение об особо охраняемой природной территории местного значения Ахтанизовского сельского поселения Темрюкского района природной рекреационной зоне «Гора Бориса и Глеба» согласно приложению.

3. Общему отделу (Агеева) официально опубликовать настоящее постановление в периодическом печатном издании газете Темрюкского района «Тамань» и официально опубликовать (разместить) на официальном сайте муниципального образования Темрюкский район в информационно-телекоммуникационной сети «Интернет», на официальном сайте администрации Ахтанизовского сельского поселения Темрюкского района.

4. Контроль за выполнением постановления «О создании особо охраняемой природной территории местного значения Ахтанизовского сельского поселения Темрюкского района природной рекреационной зоны «Гора Бориса и Глеба» возложить на заместителя главы Ахтанизовского сельского поселения Темрюкского района С.В. Тихую.

5. Постановление вступает в силу на следующий день после его официального опубликования.

Глава Ахтанизовского
сельского поселения
Темрюкского района



С.Ю. Суслов

ПРИЛОЖЕНИЕ

УТВЕРЖДЕНО

постановлением администрации
Ахтанизовского сельского поселения
Темрюкского района

от 01.12.2022 № 211

ПОЛОЖЕНИЕ

об особо охраняемой природной территории местного значения Ахтанизовского сельского поселения Темрюкского района природной рекреационной зоне «Гора Бориса и Глеба»

1. Положение об особо охраняемой природной территории местного значения Ахтанизовского сельского поселения Темрюкского района природной рекреационной зоне «Гора Бориса и Глеба» (далее – Положение) разработано в соответствии с Земельным кодексом Российской Федерации, федеральными законами от 10.01.2002 № 7-ФЗ «Об охране окружающей среды», от 14.03.95 № 33-ФЗ «Об особо охраняемых природных территориях», от 06.10.2003 № 131-ФЗ «Об общих принципах организации местного самоуправления в Российской Федерации», Законом Краснодарского края от 31.01.2003 № 656-КЗ «Об особо охраняемых природных территориях Краснодарского края», Уставом Ахтанизовского сельского поселения Темрюкского района, постановлением администрации Ахтанизовского сельского поселения Темрюкского района от 31.01.2019 № 13 «Об утверждении порядка отнесения земель, находящихся в муниципальной собственности Ахтанизовского сельского поселения Темрюкского района, к землям особо охраняемых территорий местного значения, их использования и охраны» и устанавливает наименование, местонахождение, площадь, границы, режим особой охраны особо охраняемой природной территории местного значения Ахтанизовского сельского поселения Темрюкского района природной рекреационной зоны «Гора Бориса и Глеба» (далее по тексту - ООПТ «Гора Бориса и Глеба»).

Уполномоченным органом в области организации мероприятий по созданию и охране особо охраняемых природных территорий местного значения Ахтанизовского сельского поселения Темрюкского района является администрация Ахтанизовского сельского поселения Темрюкского района (далее - уполномоченный орган).

Настоящее Положение разработано на основе материалов комплексного экологического обследования потенциальной особо охраняемой природной территории местного значения Ахтанизовского сельского поселения Темрюкского района природной рекреационной зоны «Гора Бориса и Глеба».

ООПТ «Гора Бориса и Глеба» расположена на земельном участке с кадастровым номером 23:30:0301006:366, площадью 530070 м.кв.; местоположение: Краснодарский край, Темрюкский район, в 5 км южнее ст-цы

Ахтанизовской. Сведения о границах приведены в приложении к настоящему положению.

ООПТ «Гора Бориса и Глеба» имеет историко-культурное значение и относится к категории природных рекреационных зон местного значения.

ООПТ «Гора Бориса и Глеба» создана в целях сохранения редкого геологического объекта потухшего грязевого вулкана, дерновинно-злаковой степной экосистемы и угрожаемого компонента национального биоразнообразия на территории Краснодарского края.

2. Перечень и описание природных комплексов и объектов, требующих специального статуса охраны.

В целях сохранения исконного биологического разнообразия края необходимо присвоение статуса ООПТ (природная рекреационная зона местного значения) горе Бориса и Глеба, являющегося рефугиумом степной экосистемы на Таманском полуострове. Долговременное выживание здесь степных экосистем находится под угрозой, усугубляемой очередной интенсификацией аграрного производства, вовлекающей в него так называемые «пустующие» земли (балки, склоны грязевых вулканов, берега лимана). Эти места обитания являются последними (иногда единственными) в Краснодарском крае для некоторых степных видов животных и растений, некогда определявших его облик. Именно они являются необходимым условием выживания не только локальных популяций редких, угрожаемых и охраняемых видов животных и растений, но большинства типично степных обитателей этой части Краснодарского края

Учреждение новой ООПТ, безусловно, должно привести к ограничению деятельности по дальнейшей трансформации её исконной растительности и микрорельефа.

3. Режим особой охраны ООПТ «Гора Бориса и Глеба»

Функциональные зоны (зоны с дифференцированным режимом хозяйственной и иной деятельности) в границах ООПТ «Гора Бориса и Глеба» не установлены.

4. На всей территории ООПТ «Гора Бориса и Глеба» запрещается следующая деятельность, влекущая за собой изменение исторически сложившегося природного ландшафта, снижение или уничтожение экологических, эстетических и рекреационных качеств территории:

- строительство объектов любого назначения, а также предоставление земельных участков под такое строительство и реконструкцию, а также линейных объектов;

- создание объектов размещения отходов производства и потребления радиоактивных, химических, взрывчатых, токсичных, отравляющих и ядовитых веществ;

- сброс неочищенных сточных вод;

- все виды работ, связанных с нарушением почвенно-растительного покрова, за исключением работ по установке аншлагов, информационных щитов, шлагбаумов и иных объектов, необходимых для функционирования

особо охраняемой природной территории, согласованных с уполномоченным органом;

- проезд и стоянка всех видов моторных транспортных средств на территории ООПТ, за исключением моторных транспортных средств уполномоченного органа, подведомственных ему муниципальных учреждений, научных организаций, научных работников, действующих по согласованию с указанным органом;

- заправка топливом и мойка автомобилей и иного моторного транспорта;

- любые вырубki зеленых насаждений без письменного согласования с уполномоченным органом;

- сжигание растительности, разведение костров, осуществление весенних палов;

- самовольная посадка деревьев и кустарников, а также другие самовольные действия граждан, направленные на обустройство ООПТ;

- интродукция диких видов животных и растений, не характерных для данной территории, в том числе в целях акклиматизации без согласования с уполномоченным органом;

- сбор пищевых ресурсов и лекарственных растений в коммерческих целях;

- сбор объектов растительного мира, занесенных в Красные книги Российской Федерации и Краснодарского края;

- размещение спортивных и детских площадок, объектов сезонной розничной (нестационарной) торговли (палатки, лотки) вне специально отведенных мест, согласованных с уполномоченным органом;

- загрязнение почв;

- осуществление всех видов хозяйственной или иной деятельности, способной оказать воздействие на объекты животного мира и среду их обитания, без согласования с уполномоченным органом;

- осуществление любых мероприятий по охране объектов животного мира и среды их обитания (в том числе компенсационных мероприятий) в границах ООПТ без согласования с уполномоченным органом;

- уничтожение или повреждение шлагбаумов, аншлагов, стендов и других информационных знаков и указателей, а также оборудованных экологических троп и мест отдыха;

- размещение рекламных и информационных щитов на фундаментной основе, вне специально отведенных мест, согласованных с уполномоченным органом;

- выгул собак без поводка и намордника;

- деятельность, влекущая искажение сложившегося ландшафта;

- изыскательские, взрывные и буровые работы.

4. Разрешенные виды деятельности и природопользования:

- отдых (рекреация);

- природно-познавательный туризм;

- охрана природных территорий;

- историко-культурная деятельность;

5. Контроль за состоянием ООПТ «Гора Бориса и Глеба» осуществляется уполномоченным органом.

Заместитель главы
Ахтанизовского сельского поселения
Темрюкского района



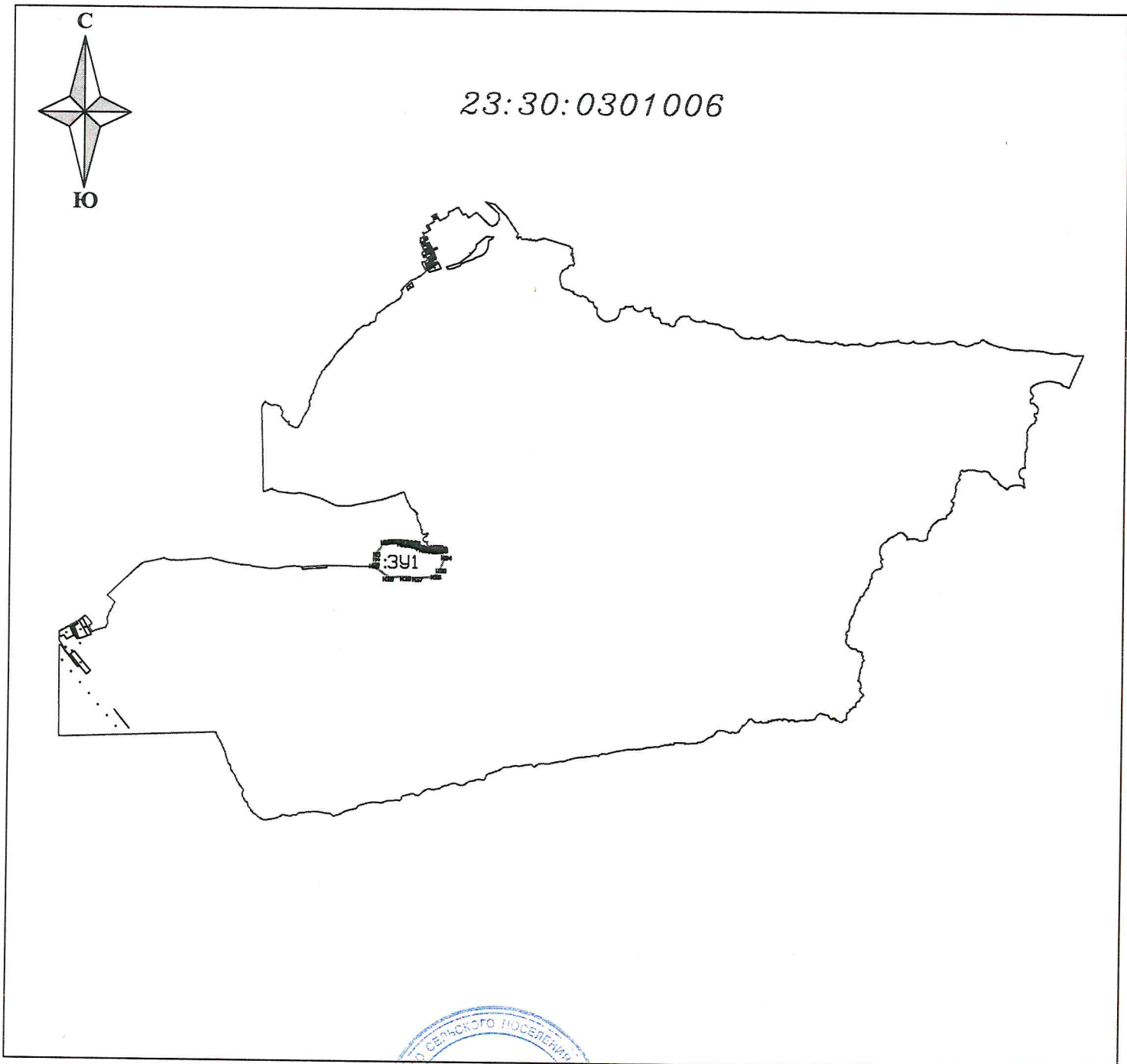
С.В. Тихая

ПРИЛОЖЕНИЕ № 1

к Положению об особо охраняемой
природной территории местного значения
Ахтанизовского сельского поселения
Темрюкского района рекреационной зоне
«Гора Бориса и Глеба»

Схема расположения земельного участка
на кадастровом плане (карте) территории в кадастровом квартале 23:30:0301006


Система координат МСК-23



Масштаб 1:8000

Условные обозначения:

 - граница образуемого земельного участка

 - граница кадастрового квартала



3У1 - обозначение образуемого земельного участка


• н1 - обозначение характерной точки образуемого земельного участка

ПРИЛОЖЕНИЕ №2
к Положению об особо охраняемой
природной территории местного значения
Ахтанизовского сельского поселения
Темрюкского района рекреационной зоне
«Гора Бориса и Глеба»

Схема расположения земельного участка
на кадастровом плане (карте) территории в кадастровом квартале 23:30:0301006
Обозначение земельного участка :3У1
Площадь земельного участка : 530070 кв.м.

Обозначение характерных точек границ	Координаты, м	
	X	Y
1	2	3
н1	505490.23	1231226.92
н2	505492.34	1231233.07
н3	505502.19	1231246.63
н4	505606.29	1231251.76
н5	505694.46	1231256.11
н6	505855.45	1231379.83
н7	505867.47	1231488.06
н8	505874.24	1231533.62
н9	505886.31	1231587.32
н10	505860.30	1231821.83
н11	505862.91	1231828.05
н12	505862.91	1231842.84
н13	505864.21	1231860.65
н14	505862.92	1231874.12
н15	505859.06	1231887.67
н16	505853.54	1231904.87
н17	505848.08	1231921.95
н18	505841.03	1231933.14
н19	505827.51	1231946.66
н20	505812.74	1231958.78
н21	505800.53	1231968.78
н22	505780.22	1231992.35
н23	505754.78	1232045.84
н24	505741.08	1232101.29
н25	505739.13	1232150.25
н26	505746.96	1232183.52
н27	505755.46	1232216.74
н28	505763.33	1232233.24
н29	505772.65	1232243.21
н30	505784.44	1232249.61
н31	505793.48	1232248.55
н32	505798.63	1232244.62
н33	505800.00	1232285.00
н34	505633.97	1232387.26
н35	505427.62	1232310.97
н36	505316.70	1232225.54
н37	505304.64	1231948.47
н38	505313.65	1231757.50
н39	505306.27	1231487.75
н1	505490.23	1231226.92

Заместитель главы
Ахтанизовского сельского поселения
Темрюкского района



С.В. Тихая